

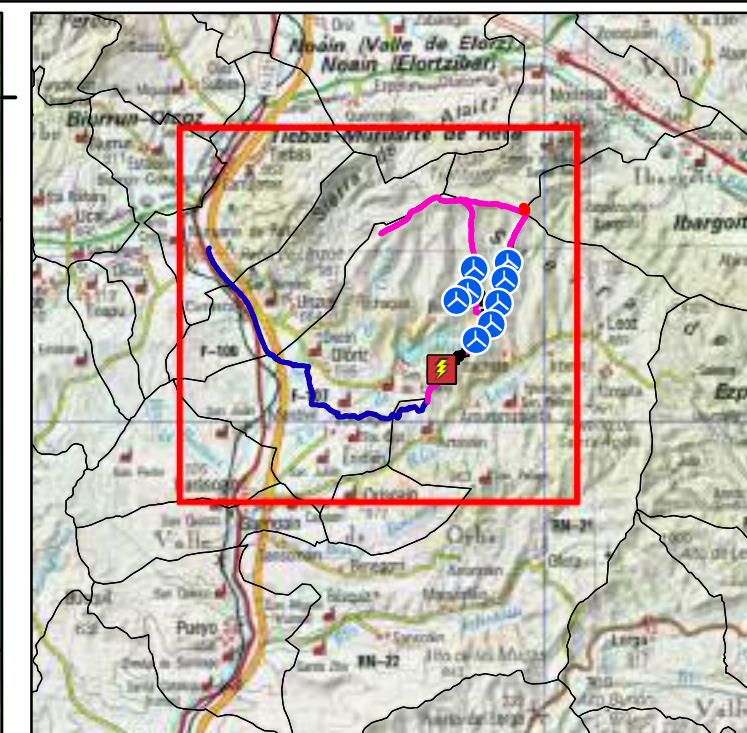
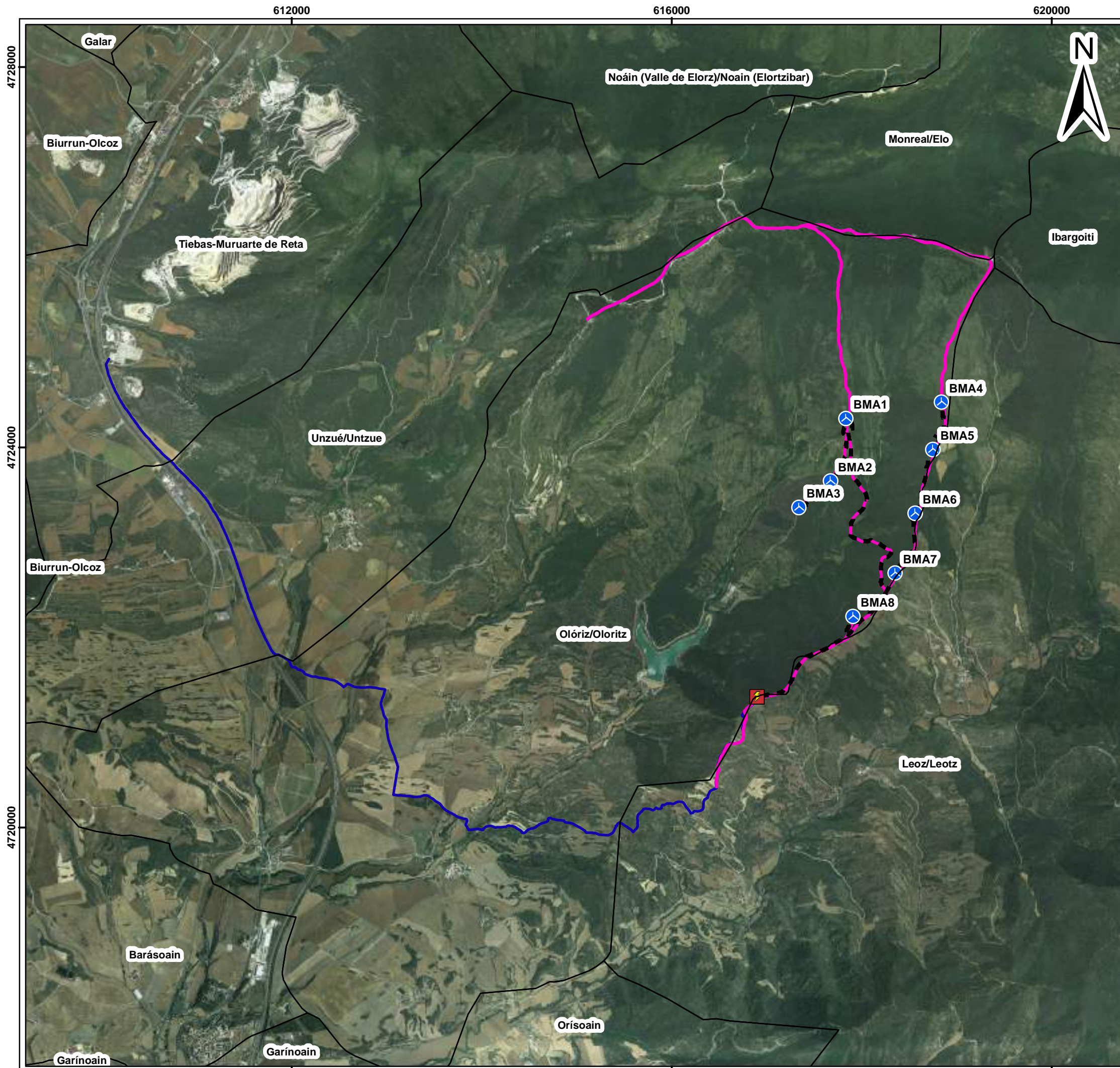
ESTUDIO DE IMPACTO AMBIENTAL DEL PARQUE EÓLICO BARRANCO DE MAIRAGA

ANEXO I. CARTOGRAFÍA









**Términos municipales: Leoz, Monreal, Olóriz, Unzué y Tiebas-Muruarte de Reta
(Comunidad Foral de Navarra)**

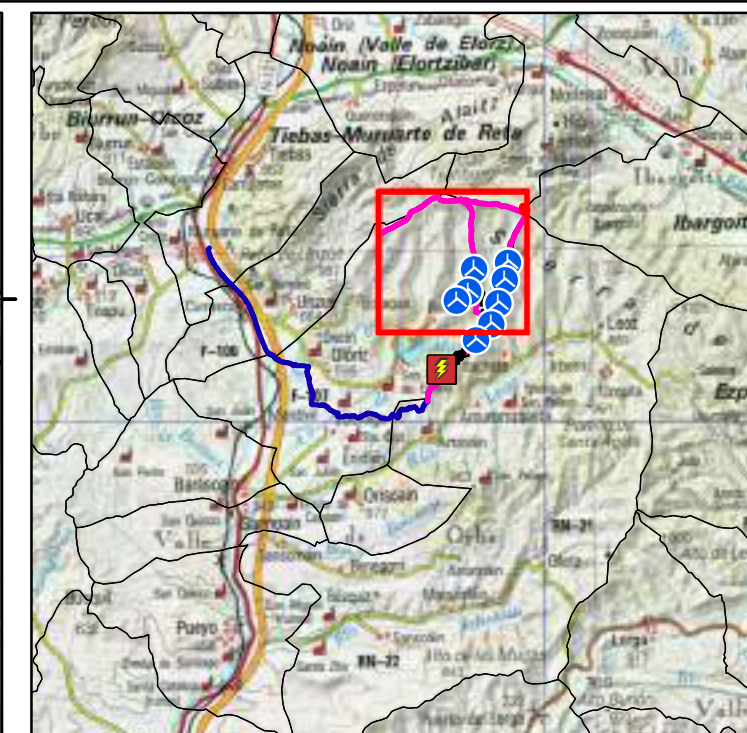
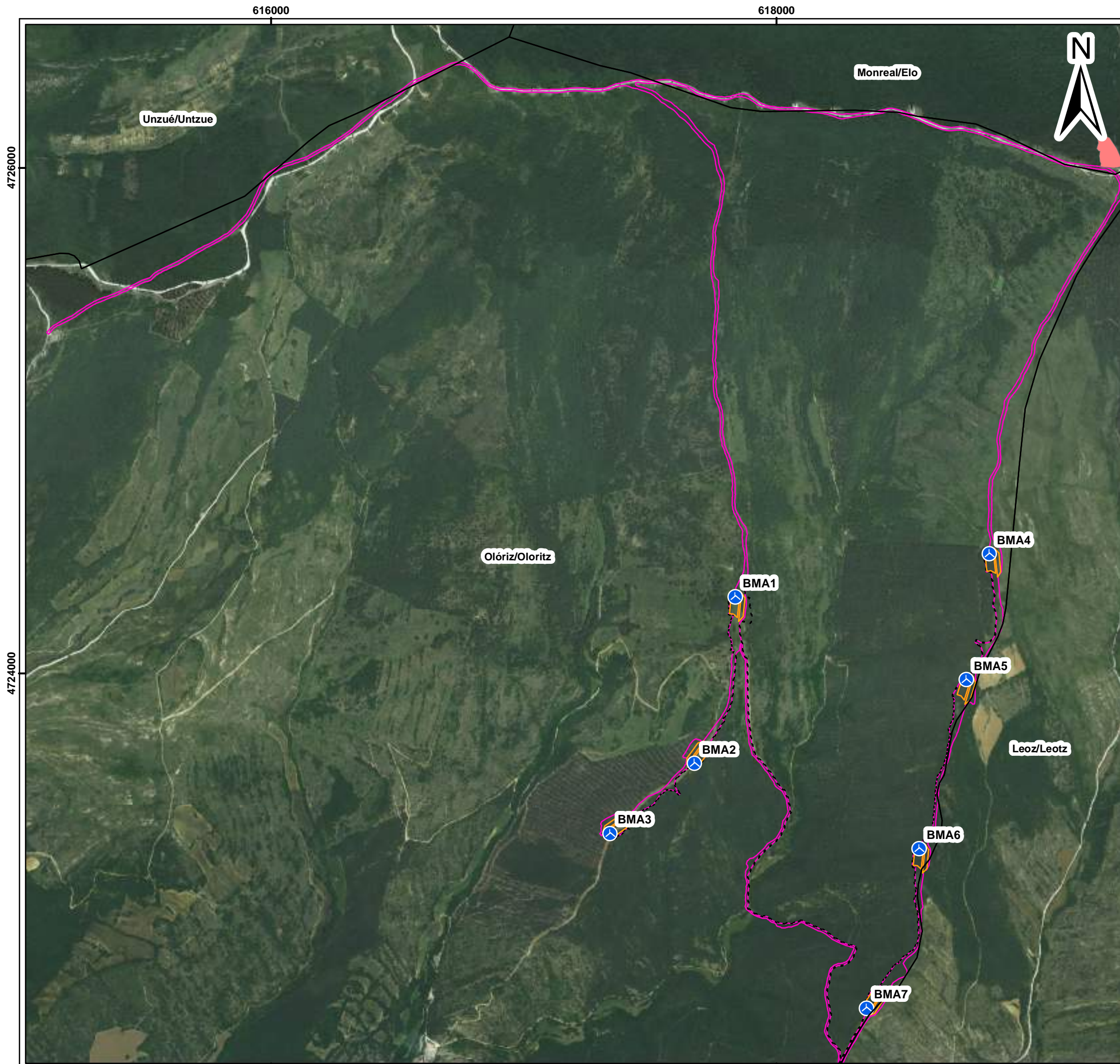
Octubre 2021












LEYENDA

-  Delimitación municipal
- Infraestructuras PE Barranco Mairaga**
-  Aerogeneradores
-  SET
-  Zanjas
-  Viales
-  Línea de evacuación subterránea

PROYECTO: ESTUDIO DE IMPACTO AMBIENTAL DEL PARQUE EÓLICO BARRANCO DE MAIRAGA			
MAPA Nº	1	TÍTULO:	PLANO DE SITUACIÓN
ESCALA:	1:40.000	PROYECCIÓN:	UTM
		FECHA:	21/07/2021
FORMATO DE IMPRESIÓN:	A3	DATUM:	ETRS89
		HUSO:	30 N
		DD:	R.R.L
		RVS:	H.F.A
		VERIF:	A.C.M
		VAL:	ACC
PROMOTOR:		PREPARADO POR:	
		 	



LEYENDA

-  Delimitación municipal
- Infraestructuras PE Barranco Mairaga**
-  Aerogeneradores
-  SET
-  Campa_acopios
-  O&M
-  Línea de evacuación subterránea
-  Caminos y taludes
-  Zanjas
-  Plataformas

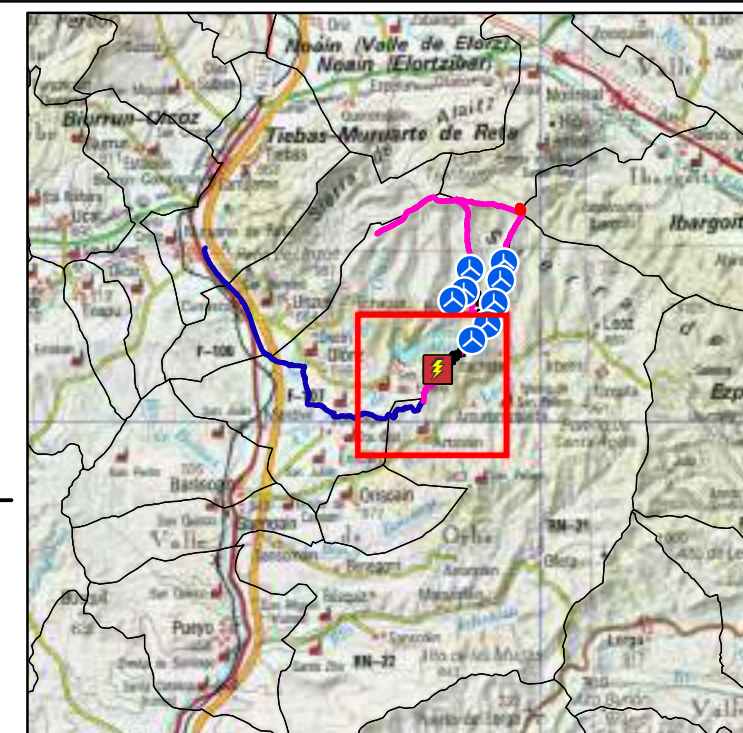
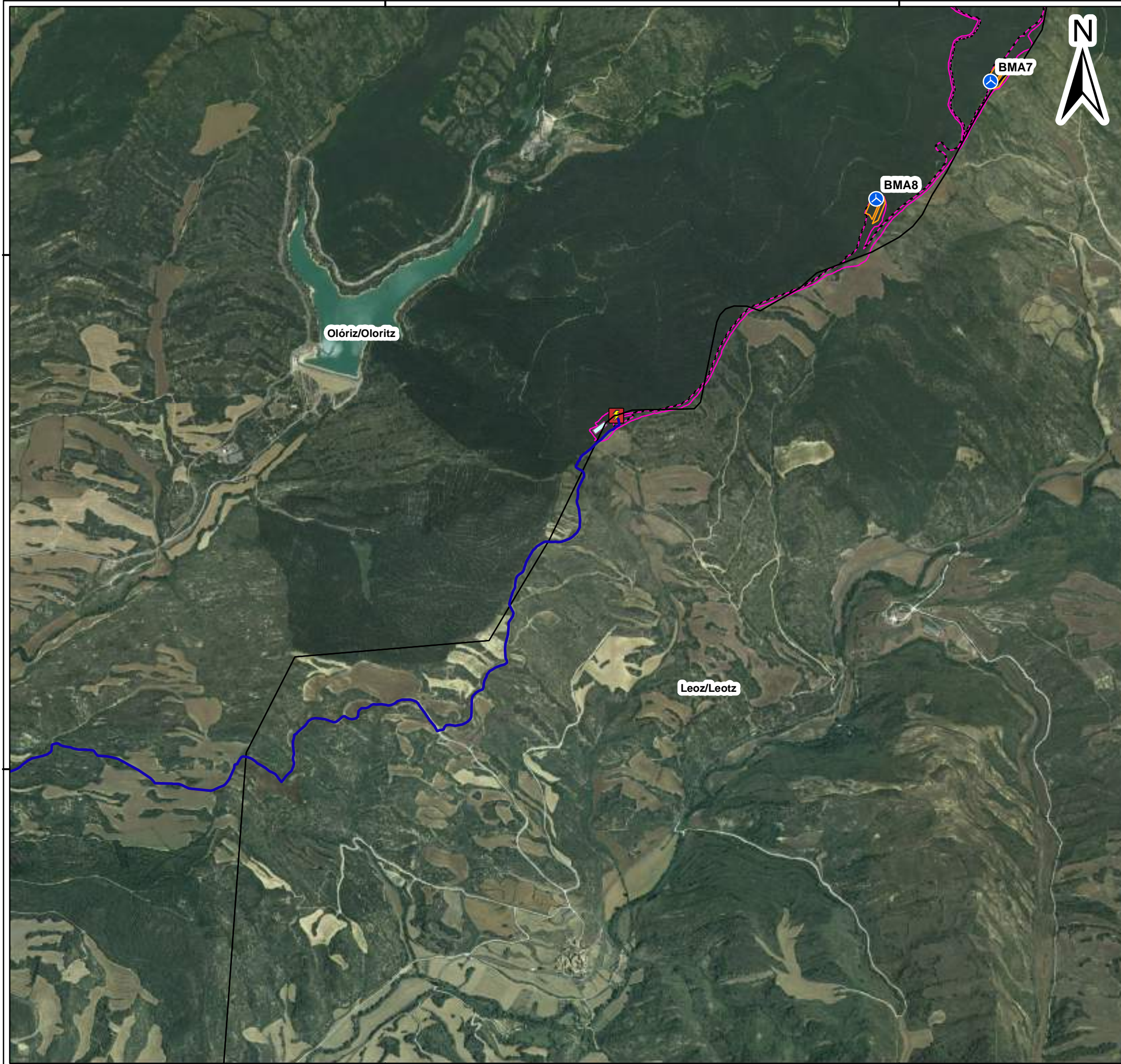
PROYECTO:		ESTUDIO DE IMPACTO AMBIENTAL DEL PARQUE EÓLICO BARRANCO DE MAIRAGA			
MAPA Nº	2	TÍTULO:	PLANO DE EMPLAZAMIENTO (1/4)		
ESCALA:	1:15.000	PROYECCIÓN:	UTM	FECHA:	21/07/2021
FORMATO DE IMPRESIÓN:	A3	DATUM:	ETRS89	DD:	R.R.L
		HUSO:	30 N	RVS:	H.F.A
				VERIF:	A.C.M
				VAL:	ACC
PROMOTOR:		PREPARADO POR:			
		 			

616000

618000










4722000

4720000

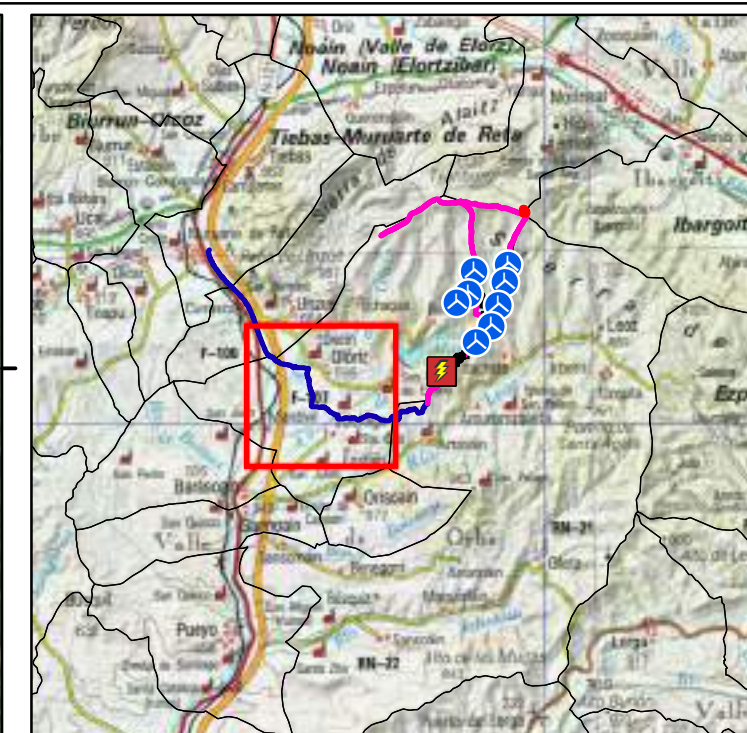
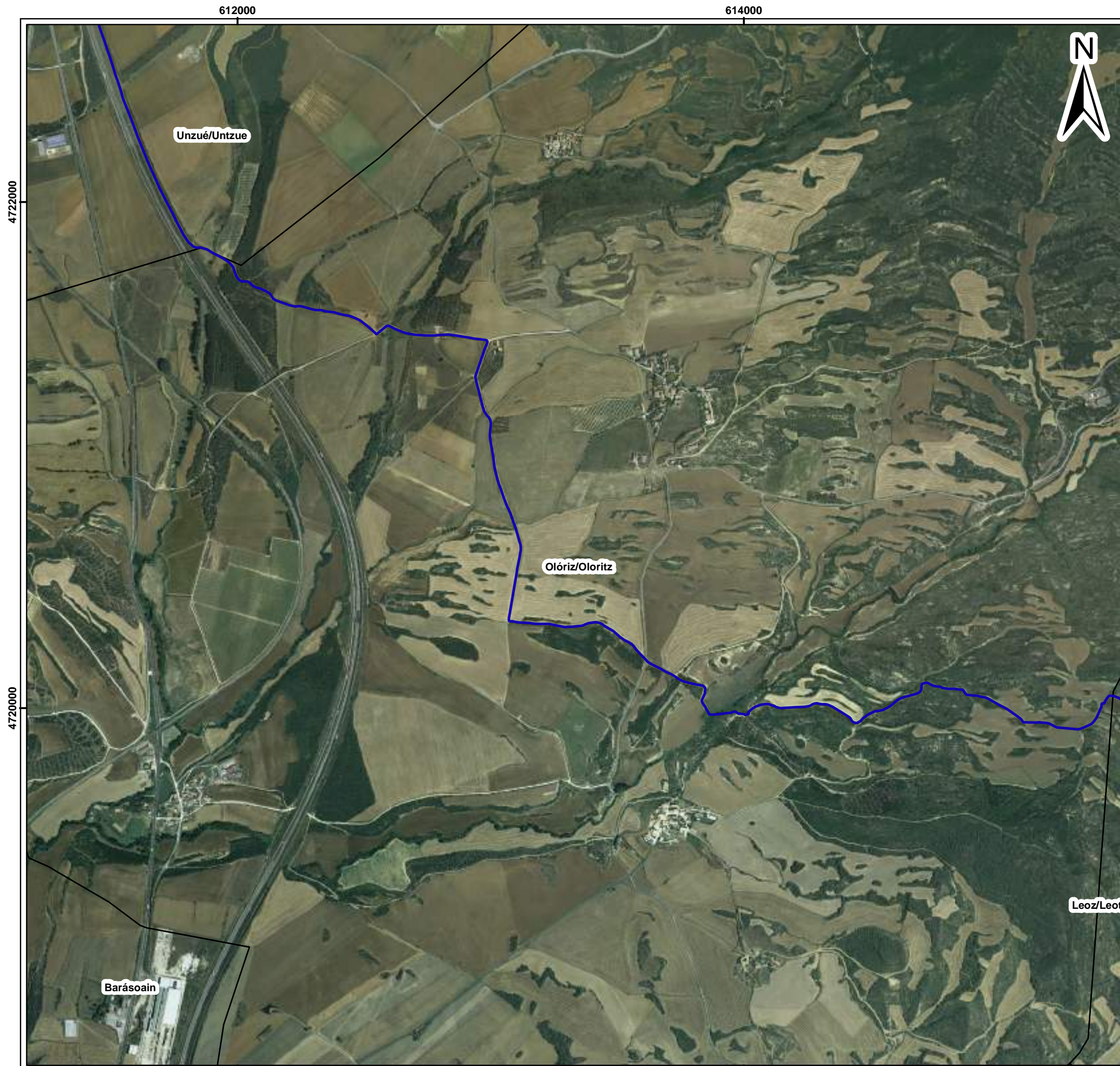


LEYENDA

Infraestructuras PE Barranco Mairaga










-  Aerogeneradores
-  Línea de evacuación subterránea
-  Delimitación municipal
-  SET
-  Campa_acopios
-  O&M
-  Plataformas
-  Zanjas
-  Caminos y taludes

PROYECTO:				ESTUDIO DE IMPACTO AMBIENTAL DEL PARQUE EÓLICO BARRANCO DE MAIRAGA			
MAPA Nº		TÍTULO:		FECHA:		EDIC.:	
3		PLANO DE EMPLAZAMIENTO (2/4)		21/07/2021			
ESCALA:		PROYECCIÓN:		FECHA:		EDIC.:	
1:15.000		UTM		21/07/2021			
FORMATO DE IMPRESIÓN:		DATUM:		DD:		RVS: VERIF: VAL:	
A3		ETRS89		R.R.L		H.F.A A.C.M. ACC	
HUSO:		PREPARADO POR:		PROMOTOR:			
30 N		ECO NIMA		acciona		25	

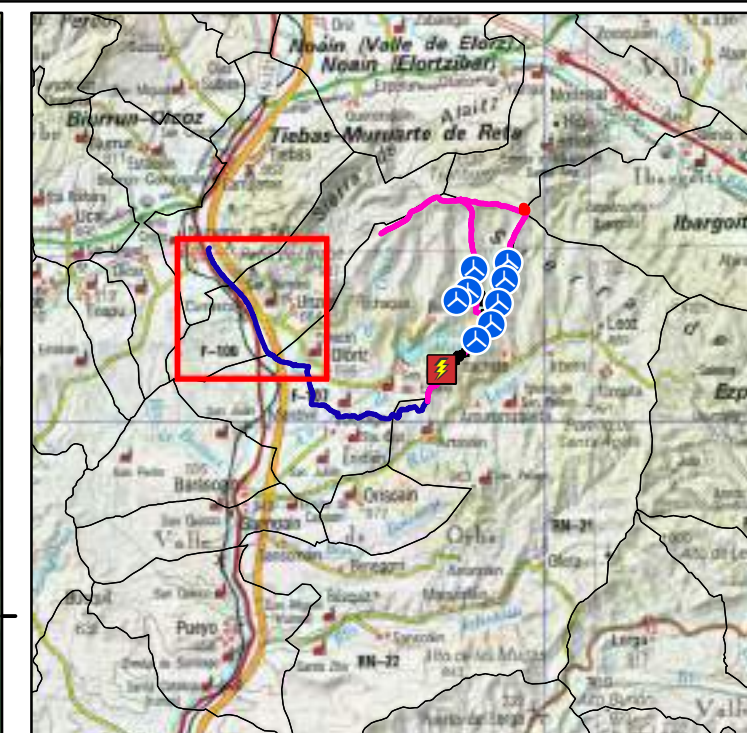
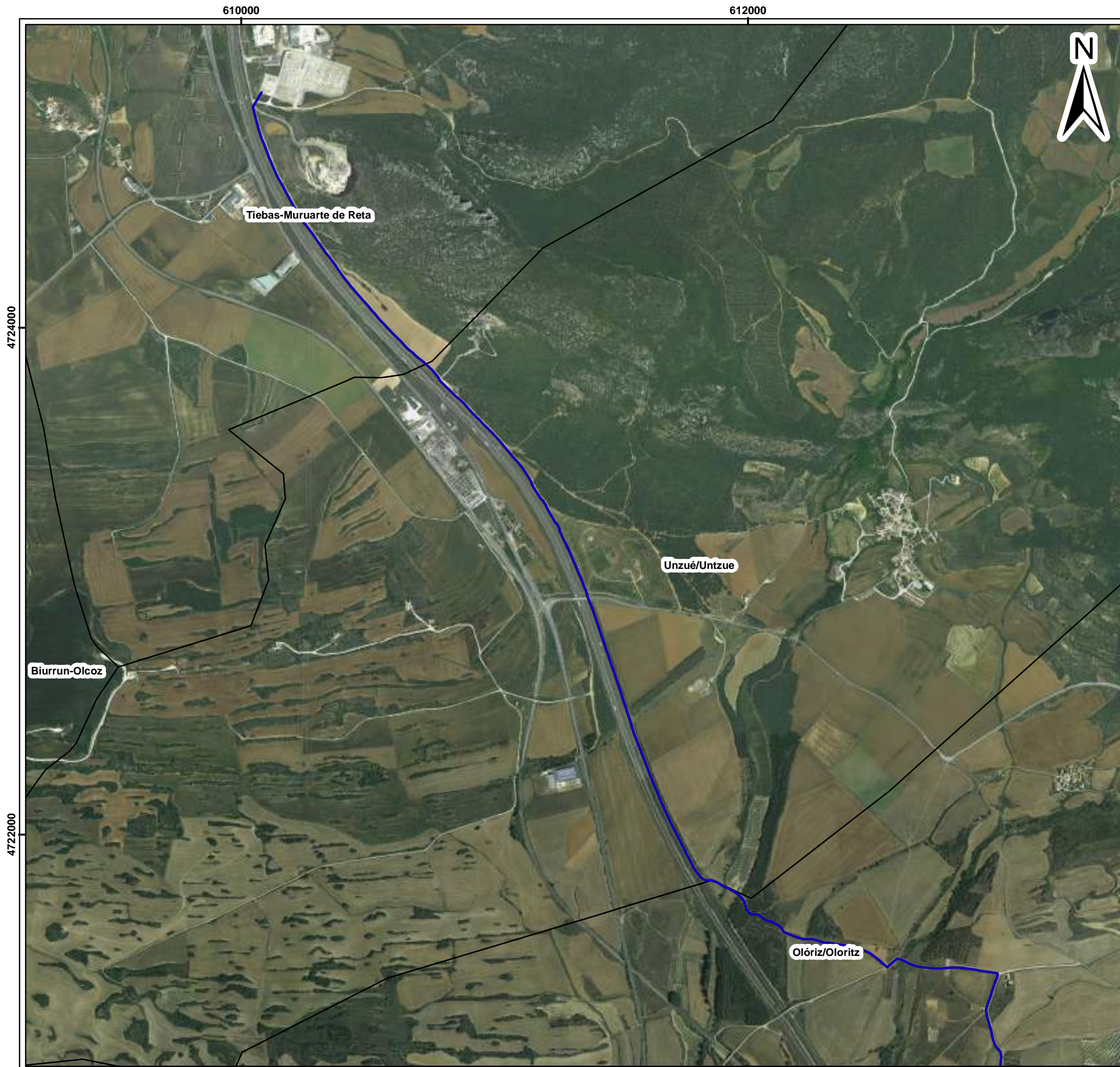


LEYENDA

Infraestructuras PE Barranto Mairaga

-  Aerogeneradores
-  Línea de evacuación subterránea
-  Delimitación municipal
-  SET
-  Campa_acopios
-  O&M
-  Plataformas
-  Zanjas
-  Caminos y taludes

PROYECTO:			
ESTUDIO DE IMPACTO AMBIENTAL DEL PARQUE EÓLICO BARRANTO DE MAIRAGA			
MAPA Nº	TÍTULO:		
4	PLANO DE EMPLAZAMIENTO (3/4)		
ESCALA:	PROYECCIÓN:	FECHA:	EDIC.:
1:15.000	UTM	21/07/2021	
FORMATO DE IMPRESIÓN:	DATUM:	DD:	RVS:
A3	ETRS89	R.R.L	H.F.A
	HUSO:	VERIF:	VAL:
	30 N	A.C.M.	ACC
PROMOTOR:		PREPARADO POR:	
		 	

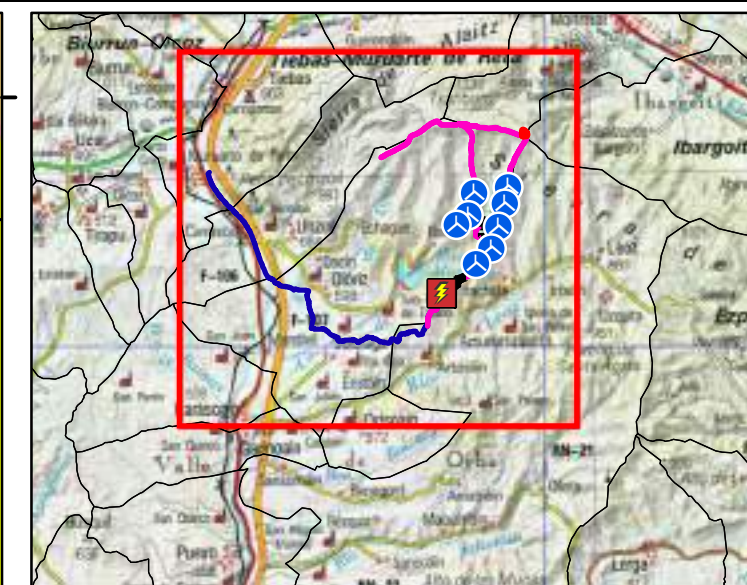
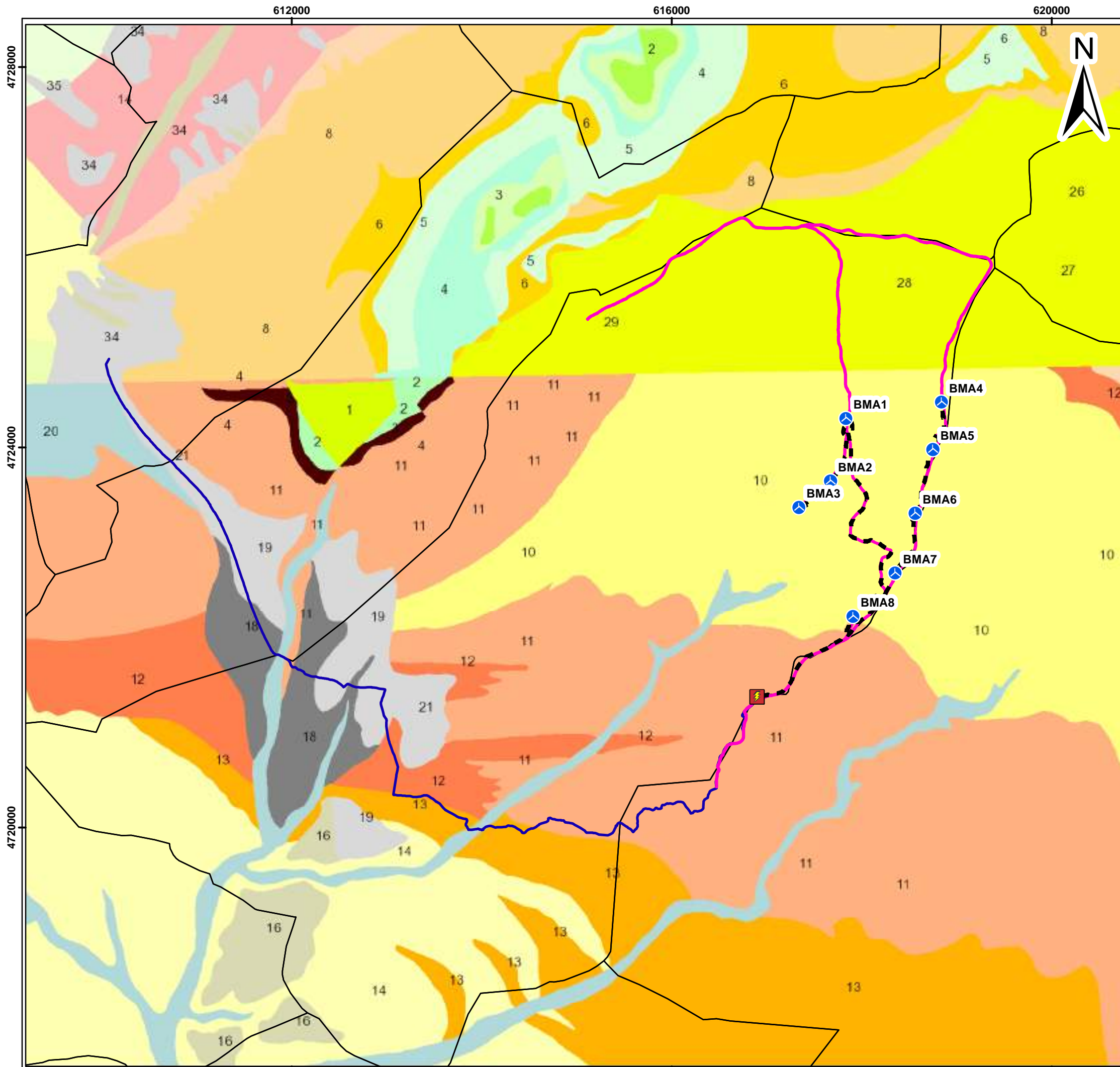


LEYENDA

Infraestructuras PE Barranco Mairaga

- Aerogeneradores
- Línea de evacuación subterránea
- Delimitación municipal
- SET
- Campa_acopios
- O&M
- Plataformas
- Zanjas
- Caminos y taludes

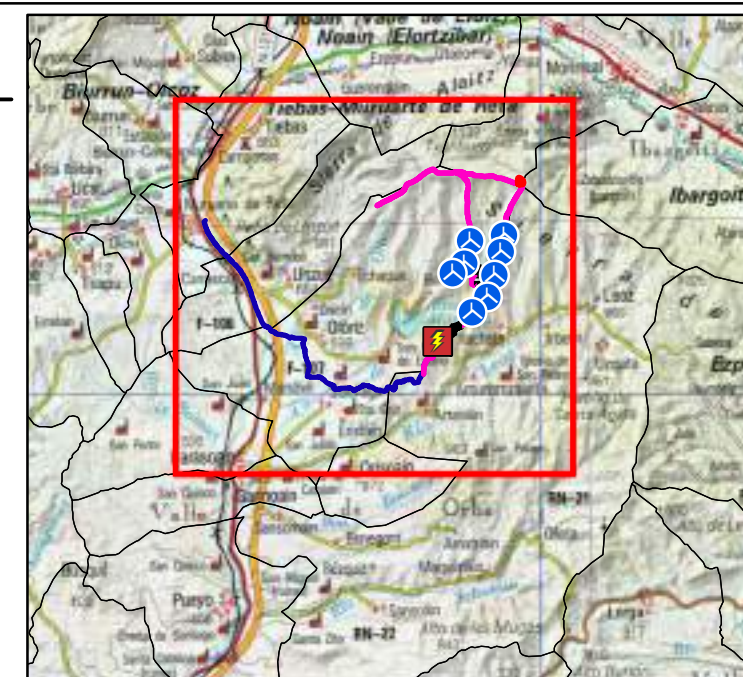
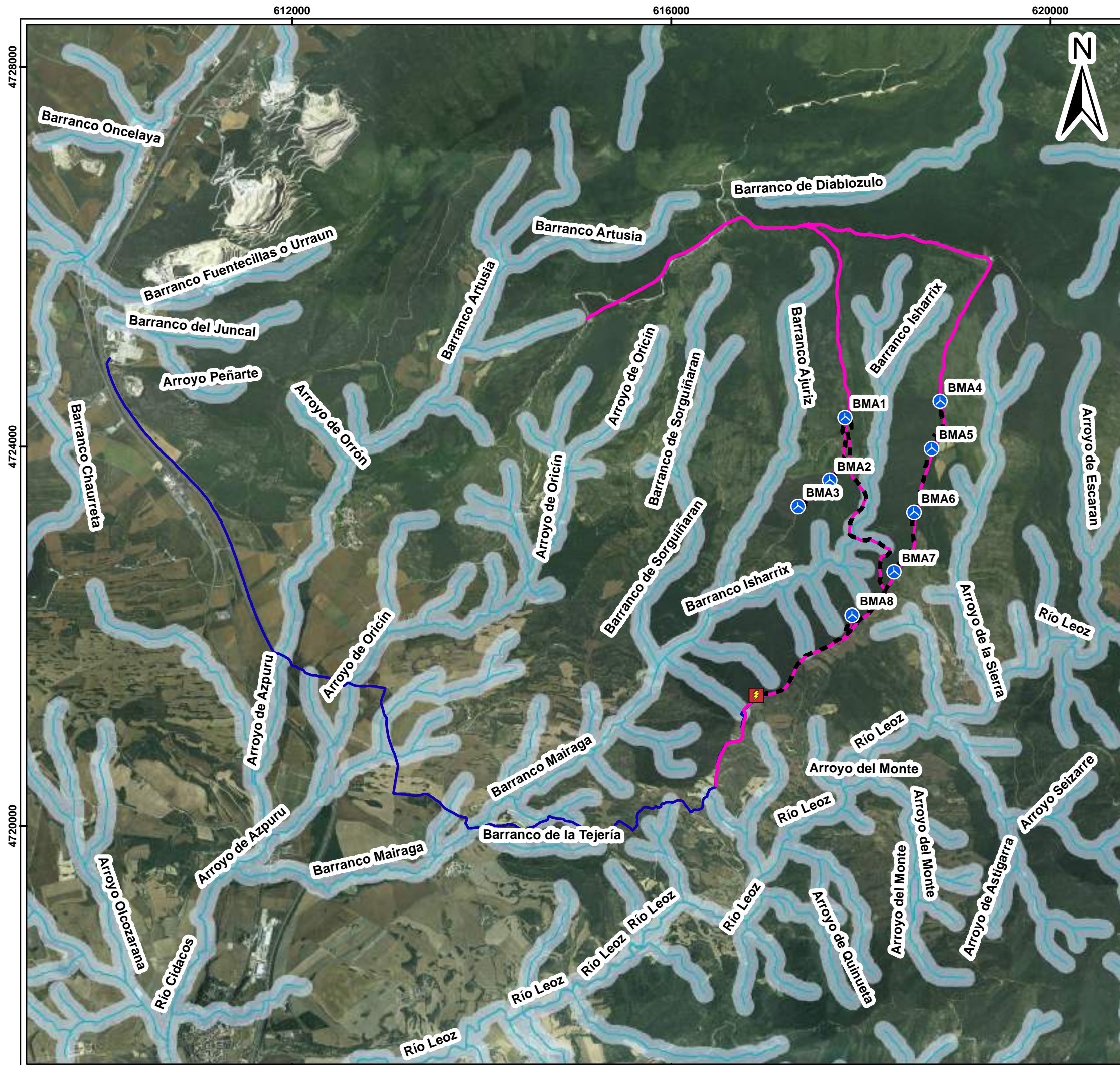
PROYECTO: ESTUDIO DE IMPACTO AMBIENTAL DEL PARQUE EÓLICO BARRANCO DE MAIRAGA							
MAPA Nº 5		TÍTULO: PLANO DE EMPLAZAMIENTO (4/4)					
ESCALA: 1:15.000		PROYECCIÓN: UTM		FECHA: 21/07/2021		EDIC.: 	
FORMATO DE IMPRESIÓN: A3		DATUM: ETRS89		DD: R.R.L		RVS: H.F.A	
		HUSO: 30 N		VERIF: A.C.M.		VAL: ACC	
PROMOTOR:				PREPARADO POR:			



LEYENDA

- Delimitación municipal
- Infraestructuras PE Barranco Mairaga**
- Aerogeneradores PE
- SET
- Zanjas
- Viales
- Línea de evacuación subterránea
- Unidades geológicas interceptadas:**
- 20. Arcillas con niveles de limonita
- 29. Arcillas con niveles de ripple y algunos paleocanales
- 34. Terrazas escalonadas
- 10. Arcillas con niveles de limonita (León)
- 11. Arcillas con niveles de limonita, limonita y niveles (Unidad de Añil)
- 12. Arcillas y niveles arenosos, fuertemente capos de colina (arraga)
- 13. Conglomerados y arenosos (Unidad de Gallegos)
- 18. Gravas arenosas y niveles Terrazas
- 19. Gravas arenosas y niveles Glaciales
- 20. Gravas arenosas y niveles Aluvial / fondo del valle
- 21. Arcillas con cascotes Coluviales

PROYECTO:		ESTUDIO DE IMPACTO AMBIENTAL DEL PARQUE EÓLICO BARRANCO DE MAIRAGA					
MAPA Nº:	6	TÍTULO: PLANO DE GEOLOGÍA					
ESCALA:	1:40.000	PROYECCIÓN:	UTM	FECHA:	21/07/2021		
FORMATO DE IMPRESIÓN:	A3	DATUM:	ETRS89	DD:	RVS:	VERIF:	VAL:
		HUSO:	30 N	R.R.L.	H.F.A.	A.C.M.	ACC
PROMOTOR:		PREPARADO POR:					



LEYENDA

Infraestructuras PE Barranco Mairaga

- Aerogeneradores
- SET
- Zanjas
- Viales
- Línea de evacuación subterránea

Hidrografía

- Cursos fluviales
- Zona de servidumbre
- Zona policía

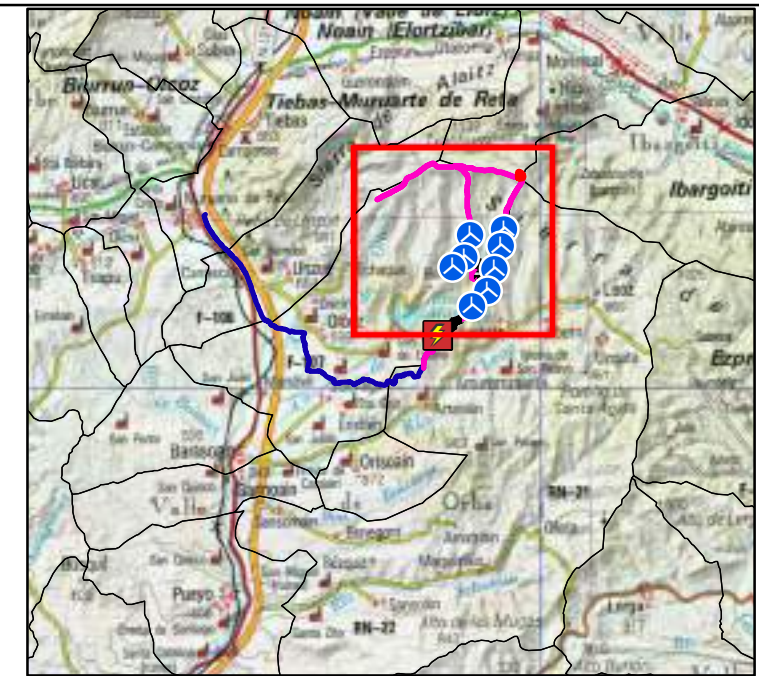
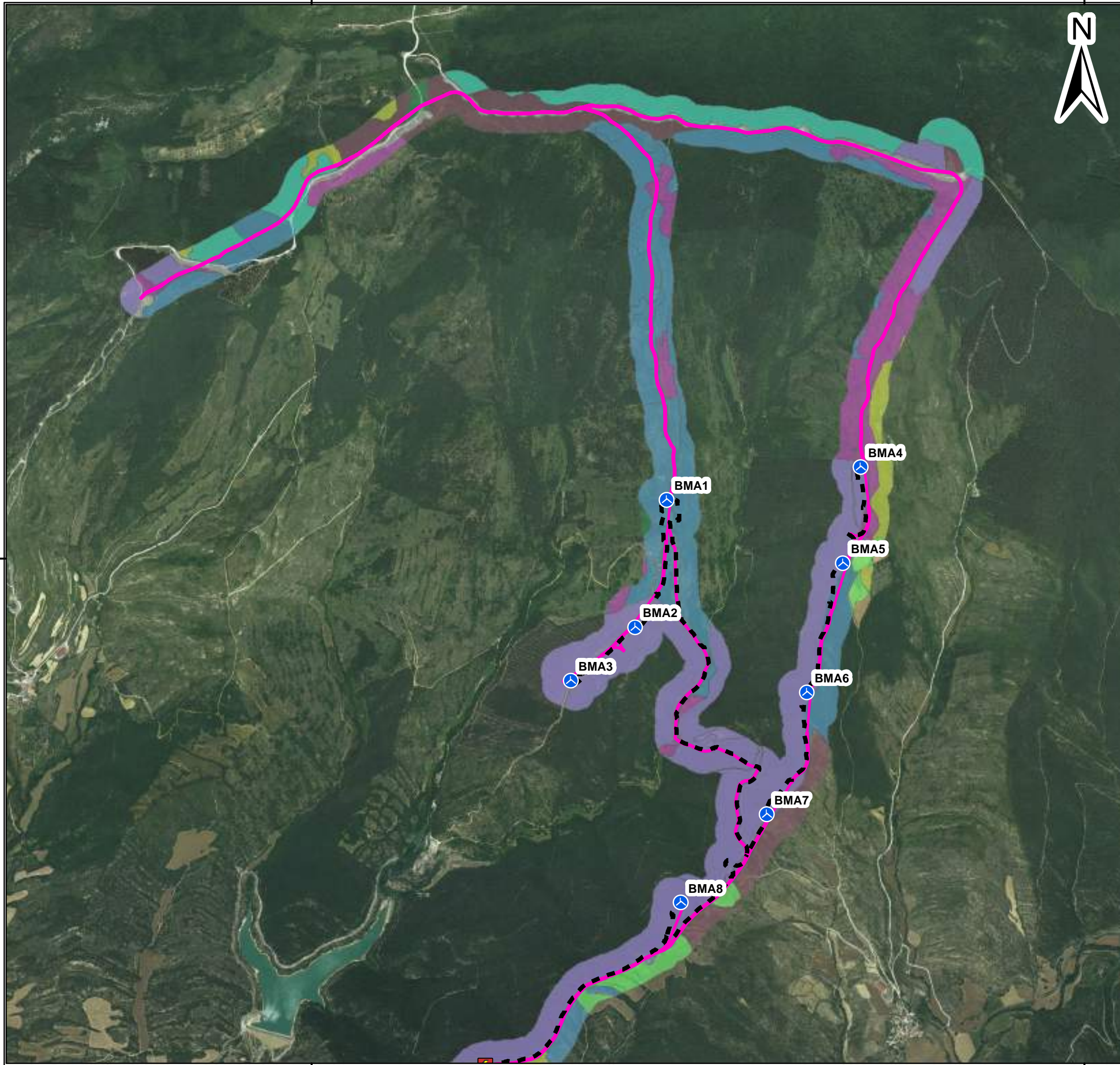
PROYECTO:				ESTUDIO DE IMPACTO AMBIENTAL DEL PARQUE EÓLICO BARRANCO DE MAIRAGA			
MAPA Nº		TÍTULO:					
7		PLANO DE HIDROGRAFÍA					
ESCALA:	1:40.000	PROYECCIÓN:	UTM	FECHA:	21/07/2021		EDIC.:
FORMATO DE IMPRESIÓN:	A3	DATUM:	ETRS89	DD:	RVS:	VERIF:	VAL:
		HUSO:	30 N	R.R.L.	H.F.A.	A.C.M.	ACC
PROMOTOR:				PREPARADO POR:			

616000

620000



4724000



LEYENDA

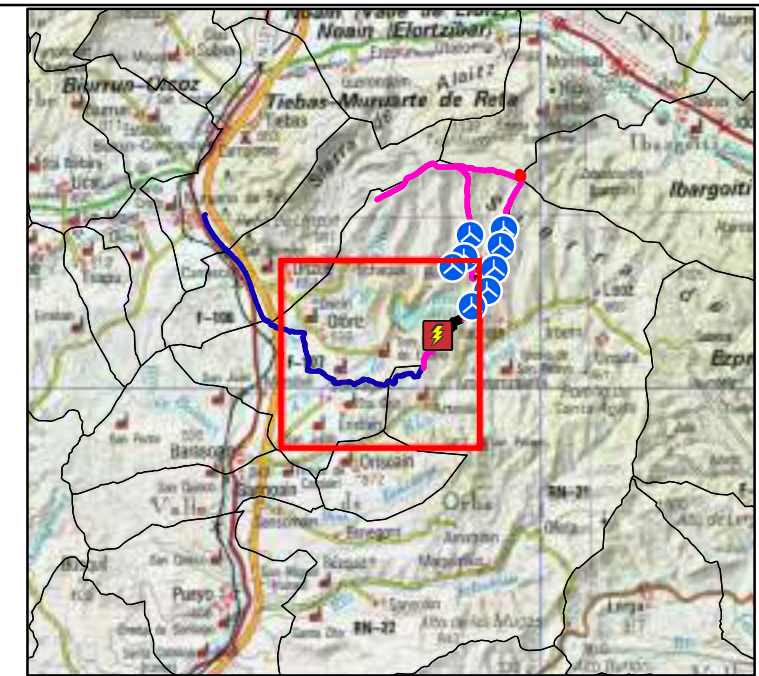
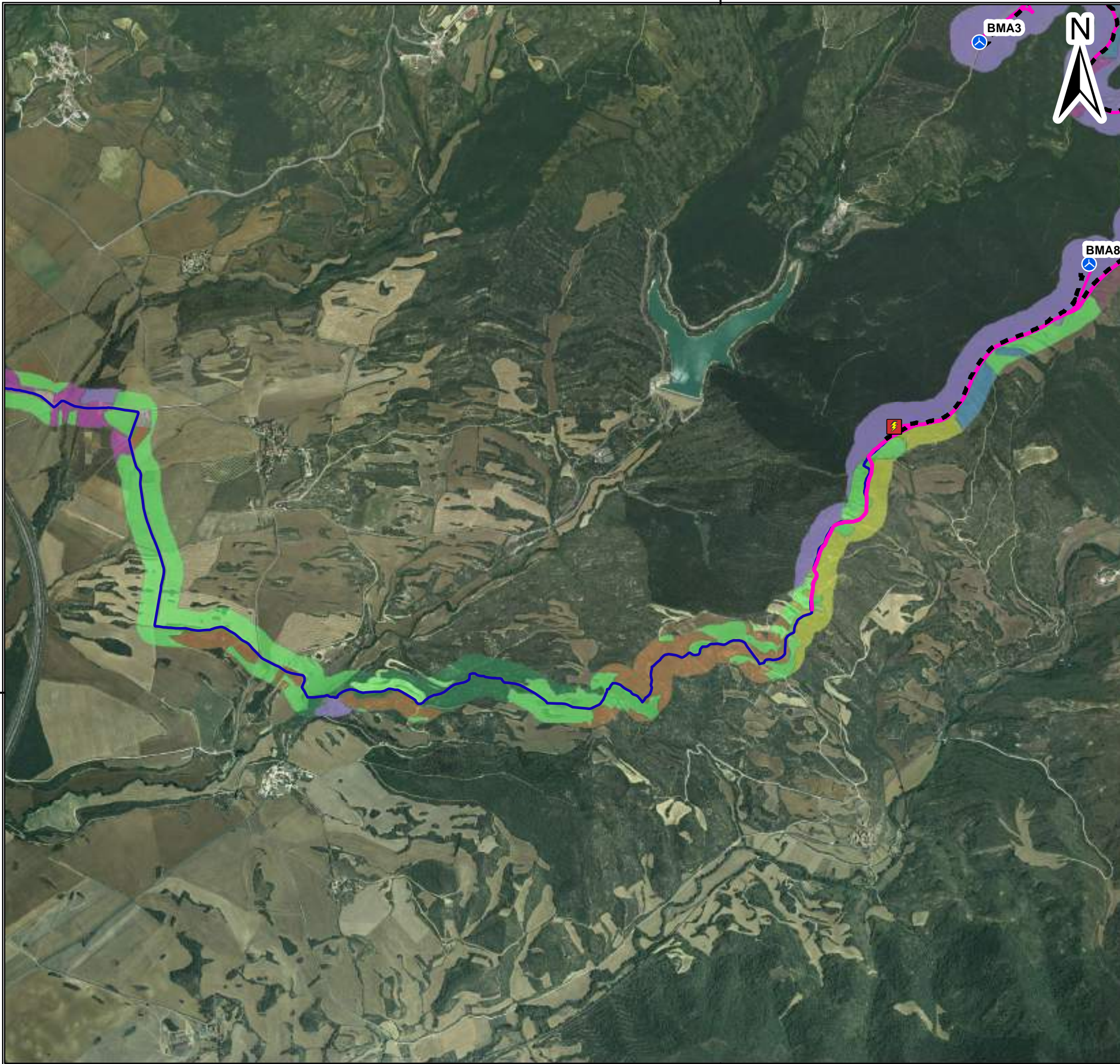
Infraestructuras PE Barranco Mairaga

- Aerogeneradores
- SET
- Zanjas
- Viales
- Línea de evacuación subterránea

Unidades de vegetación

- <all other values>
- Bojeral
- Carrascal
- Cultivos herbáceos de secano
- Hayedal
- Improductivo
- Masa mixta de quercíneas
- Matorral
- Pastizal
- Repoblaciones forestales y plantaciones
- Robledal de Quercus pubescens

PROYECTO:		ESTUDIO DE IMPACTO AMBIENTAL DEL PARQUE EÓLICO BARRANCO DE MAIRAGA			
MAPA Nº	8	TÍTULO: PLANO DE VEGETACIÓN (1/3)			
ESCALA:	1:20.000	PROYECCIÓN:	UTM	FECHA:	21/07/2021
FORMATO DE IMPRESIÓN:	A3	DATUM:	ETRS89	DD:	R.R.L.
		HUSO:	30 N	RVS:	H.F.A.
				VERIF:	A.C.M.
				VAL:	ACC
PROMOTOR:		PREPARADO POR:			



LEYENDA

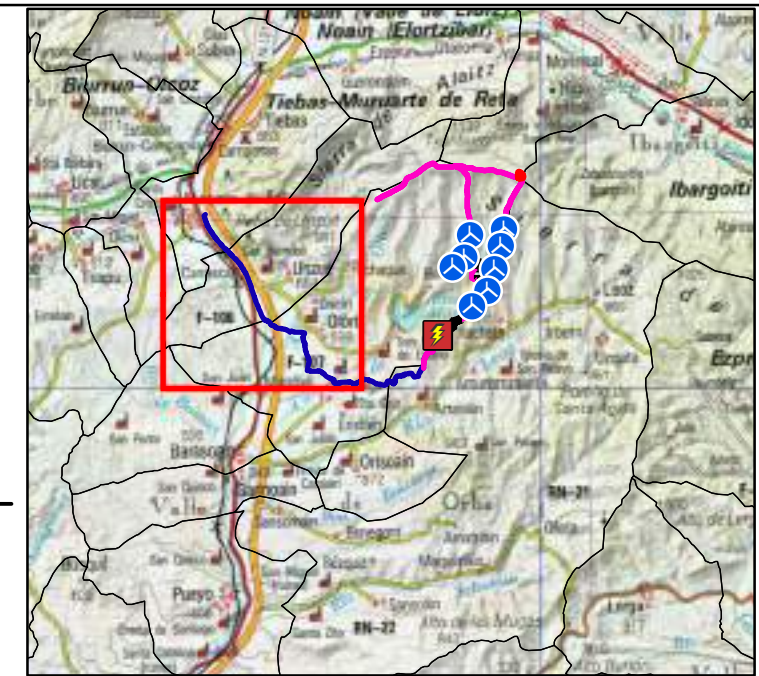
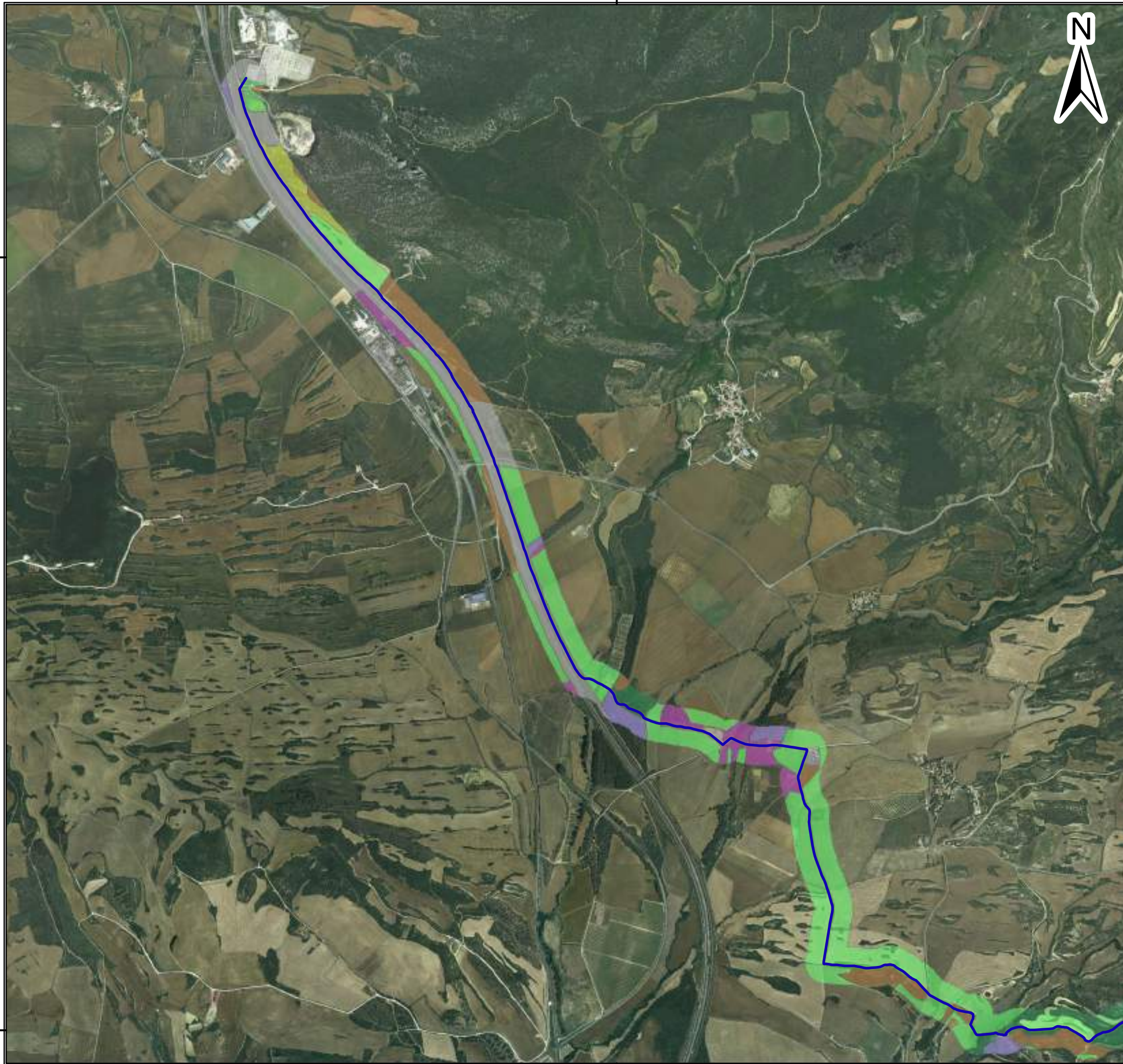
Infraestructuras PE Barranco Mairaga

- Aerogeneradores
- SET
- Zanjas
- Viales
- Línea de evacuación subterránea

Unidades de vegetación

- <all other values>
- Bojeral
- Carrascal
- Cultivos herbáceos de secano
- Hayedal
- Improductivo
- Masa mixta de quercíneas
- Matorral
- Pastizal
- Repoblaciones forestales y plantaciones
- Robledal de Quercus pubescens

PROYECTO:		ESTUDIO DE IMPACTO AMBIENTAL DEL PARQUE EÓLICO BARRANCO DE MAIRAGA			
MAPA Nº	9	TÍTULO: PLANO DE VEGETACIÓN (2/3)			
ESCALA:	1:20.000	PROYECCIÓN:	UTM	FECHA:	21/07/2021
FORMATO DE IMPRESIÓN:	A3	DATUM:	ETRS89	DD:	R.R.L.
		HUSO:	30 N	RVS:	H.F.A.
				VERIF:	A.C.M.
				VAL:	ACC
PROMOTOR:		PREPARADO POR:			



LEYENDA

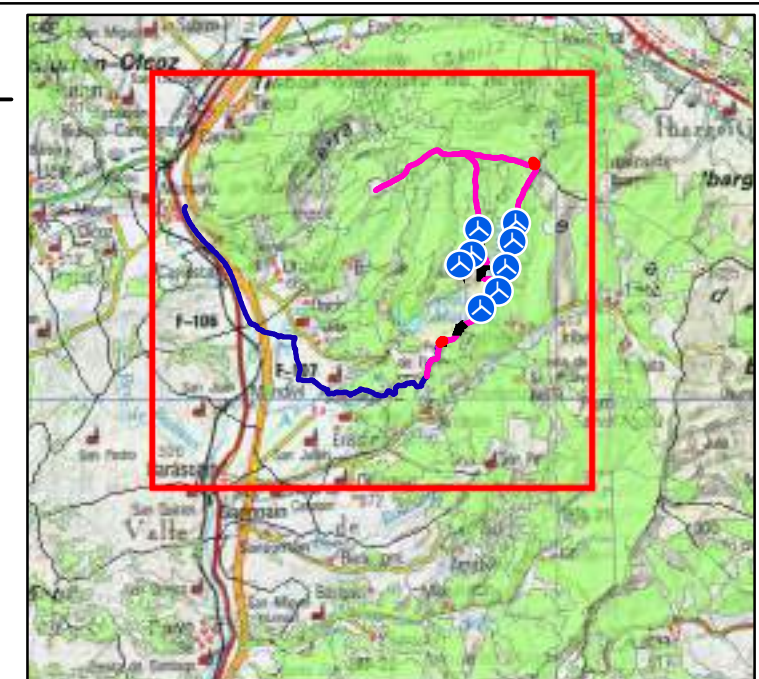
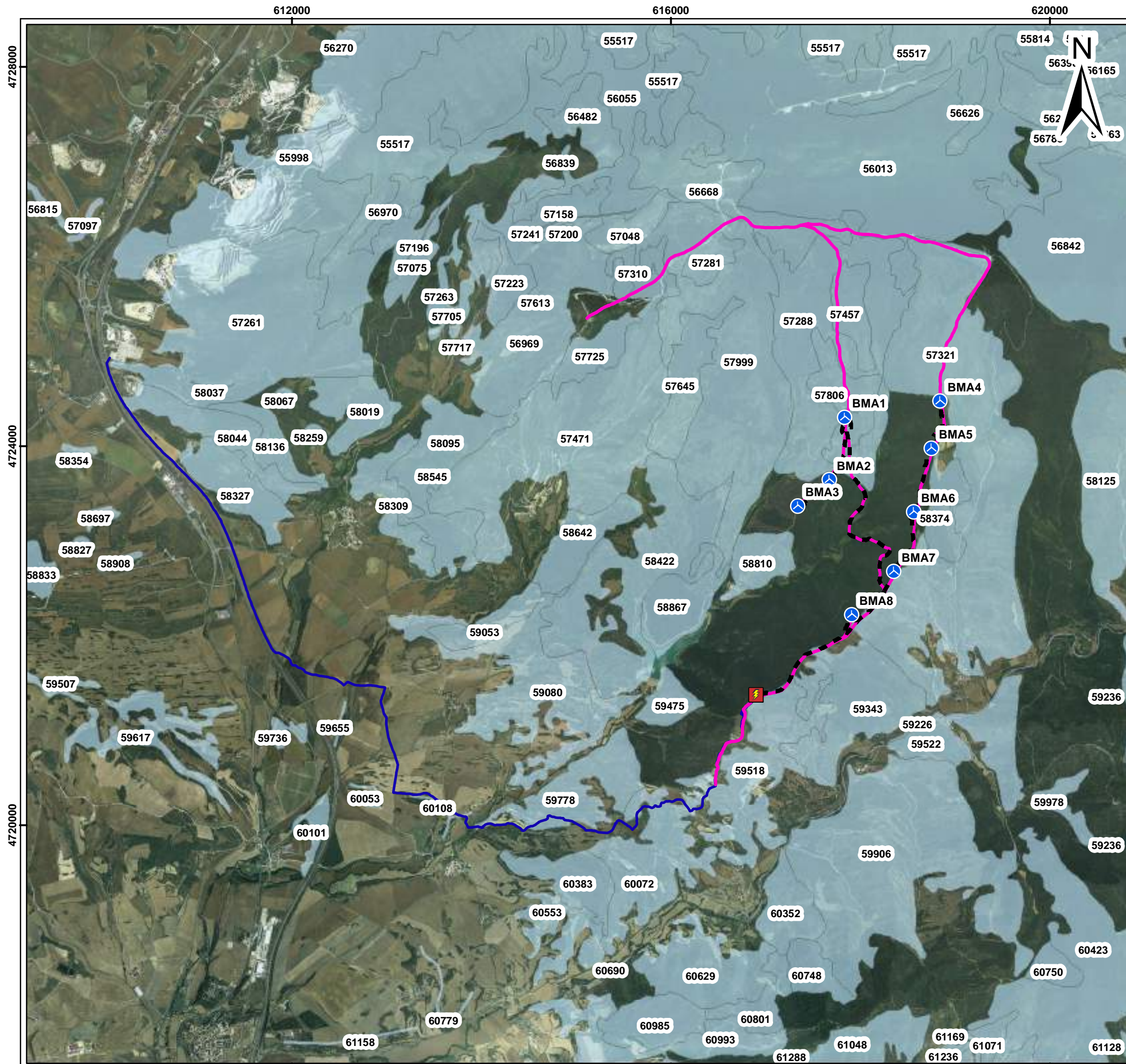
Infraestructuras PE Barranco Mairaga

- Aerogeneradores
- SET
- Viales
- Línea de evacuación subterránea

Unidades de vegetación






- <all other values>
- Bojeral
- Carrascal
- Cultivos herbáceos de secano
- Hayedal
- Improductivo
- Masa mixta de quercíneas
- Matorral
- Pastizal
- Repoblaciones forestales y plantaciones
- Robledal de Quercus pubescens

PROYECTO:		ESTUDIO DE IMPACTO AMBIENTAL DEL PARQUE EÓLICO BARRANCO DE MAIRAGA			
MAPA Nº:	10	TÍTULO:	PLANO DE VEGETACIÓN (3/3)		
ESCALA:	1:20.000	PROYECCIÓN:	UTM	FECHA:	21/07/2021
FORMATO DE IMPRESIÓN:	A3	DATUM:	ETRS89	DD:	R.R.L
		HUSO:	30 N	RVS:	H.F.A
				VERIF:	A.C.M
				VAL:	ACC
PROMOTOR:			PREPARADO POR:		




LEYENDA

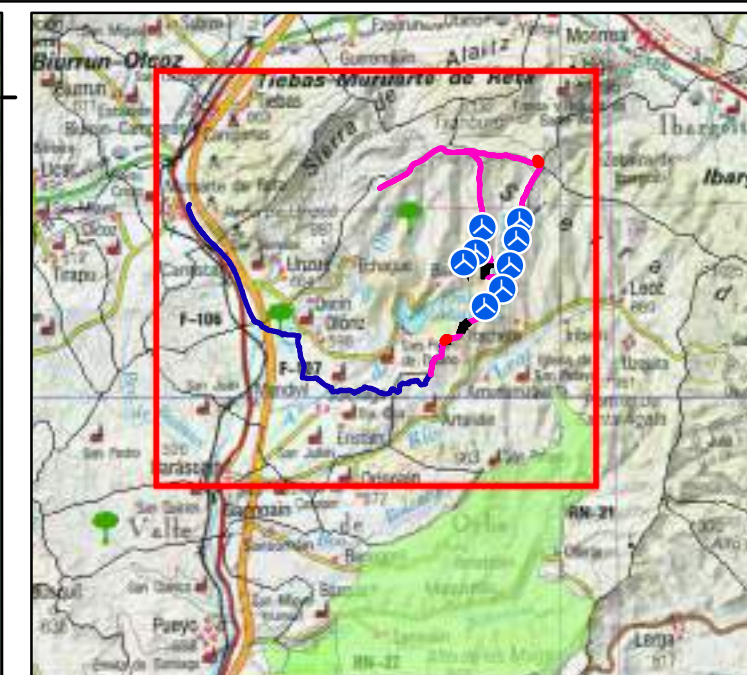
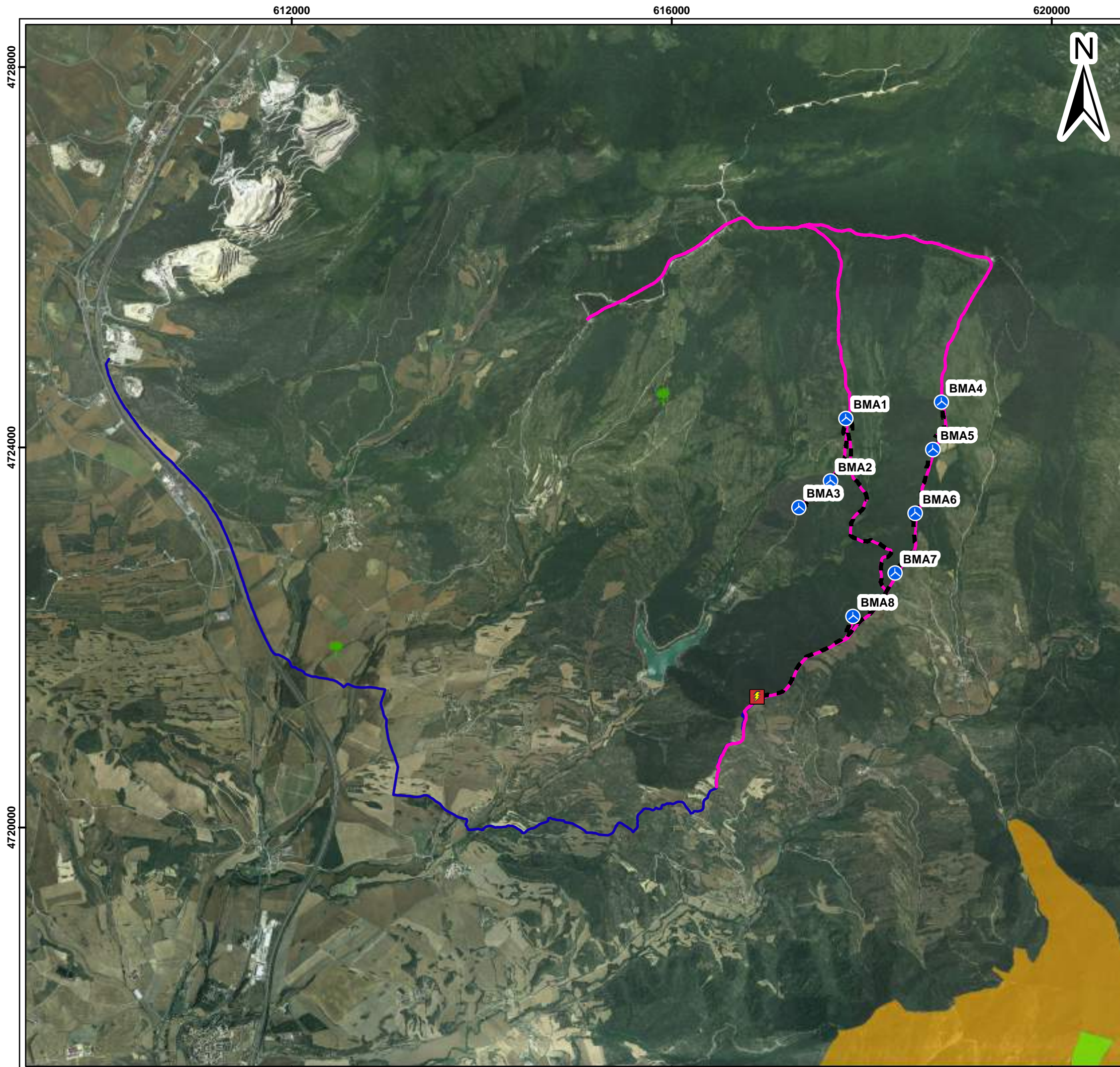
Infraestructuras PE Barranco Mairaga

-  Aerogeneradores
-  SET
-  Zanjas
-  Viales
-  Línea de evacuación subterránea

Hábitats de interés comunitario






-  Teselas de hábitats

PROYECTO:		ESTUDIO DE IMPACTO AMBIENTAL DEL PARQUE EÓLICO BARRANCO DE MAIRAGA			
MAPA Nº	TÍTULO:				
11	PLANO DE TESELAS DE HÁBITATS				
ESCALA:	PROYECCIÓN:	UTM	FECHA:	21/07/2021	
1:40.000	DATUM:	ETRS89	DD:	RVS:	VERIF:
FORMATO DE IMPRESIÓN:	HUSO:	30 N	R.R.L.	H.F.A.	ACC
A3			A.C.M.		
PROMOTOR:		PREPARADO POR:			
		 			






LEYENDA

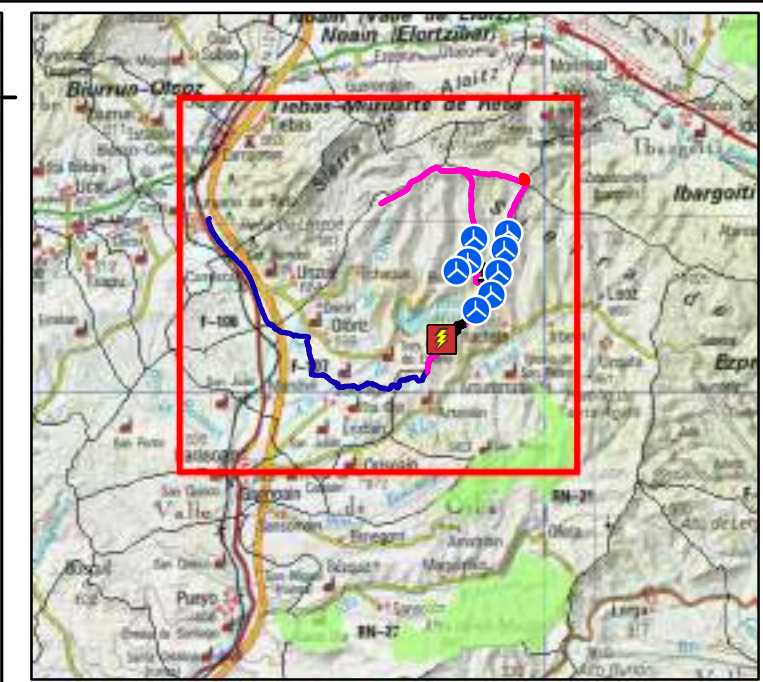
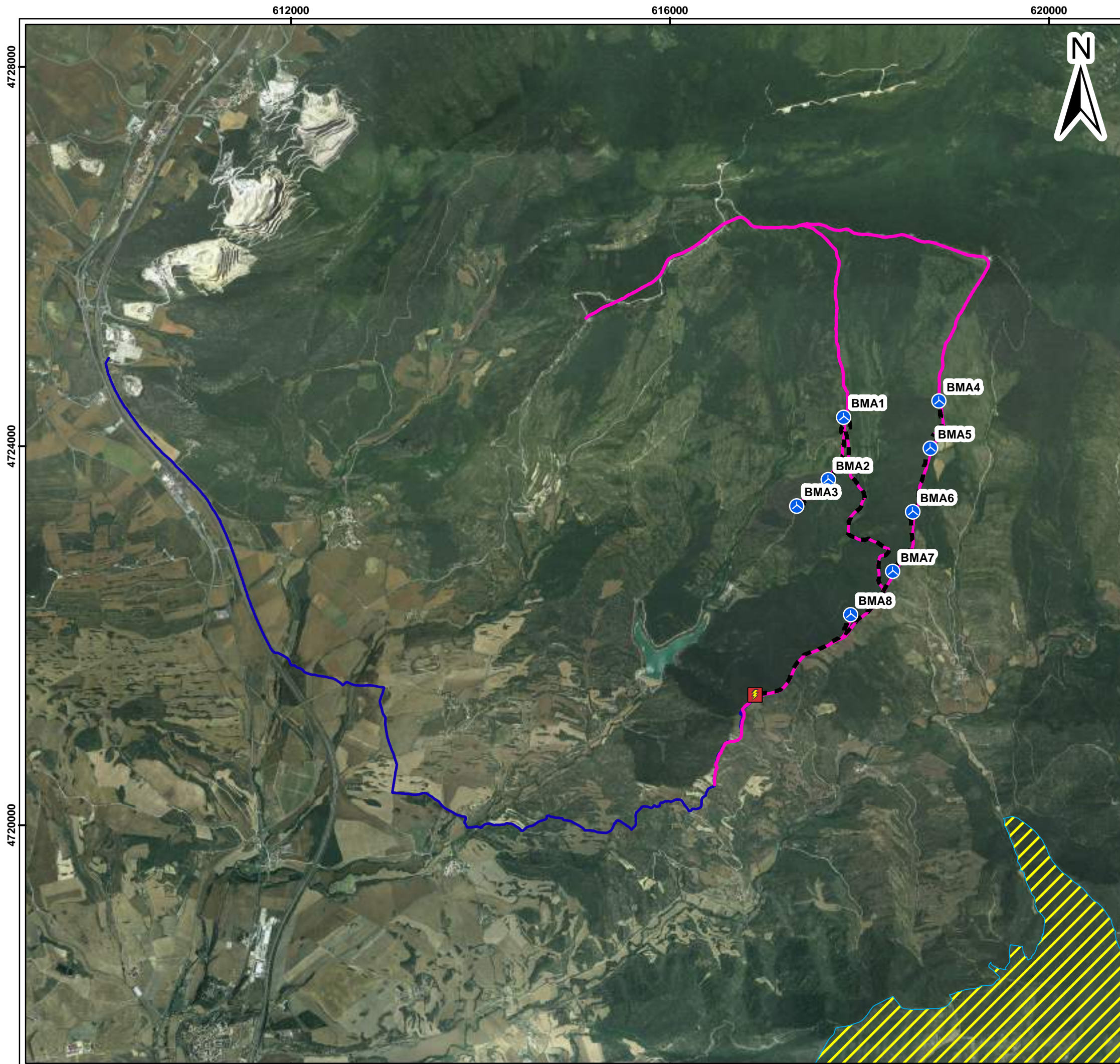
Infraestructuras PE Barranco Mairaga

-  Aerogeneradores
-  SET
-  Zanjas
-  Viales
-  Línea de evacuación subterránea

ENP Navarra







-  Monumentos naturales
-  Reservas naturales
-  Paisajes Protegidos

PROYECTO: ESTUDIO DE IMPACTO AMBIENTAL DEL PARQUE EÓLICO BARRANCO DE MAIRAGA			
MAPA Nº	12	TÍTULO:	PLANO DE ESPACIOS NATURALES PROTEGIDOS DE NAVARRA
ESCALA:	1:40.000	PROYECCIÓN:	UTM
		FECHA:	21/07/2021
FORMATO DE IMPRESIÓN:	A3	DATUM:	ETRS89
		HUSO:	30 N
		DD:	R.R.L.
		RVS:	H.F.A.
		VERIF:	A.C.M.
		VAL:	ACC
PROMOTOR:		PREPARADO POR:	
		 	

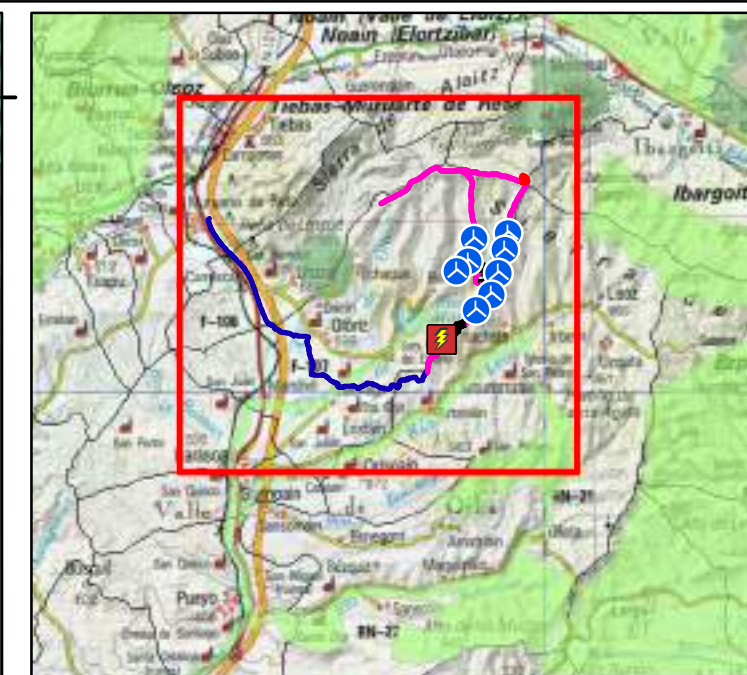
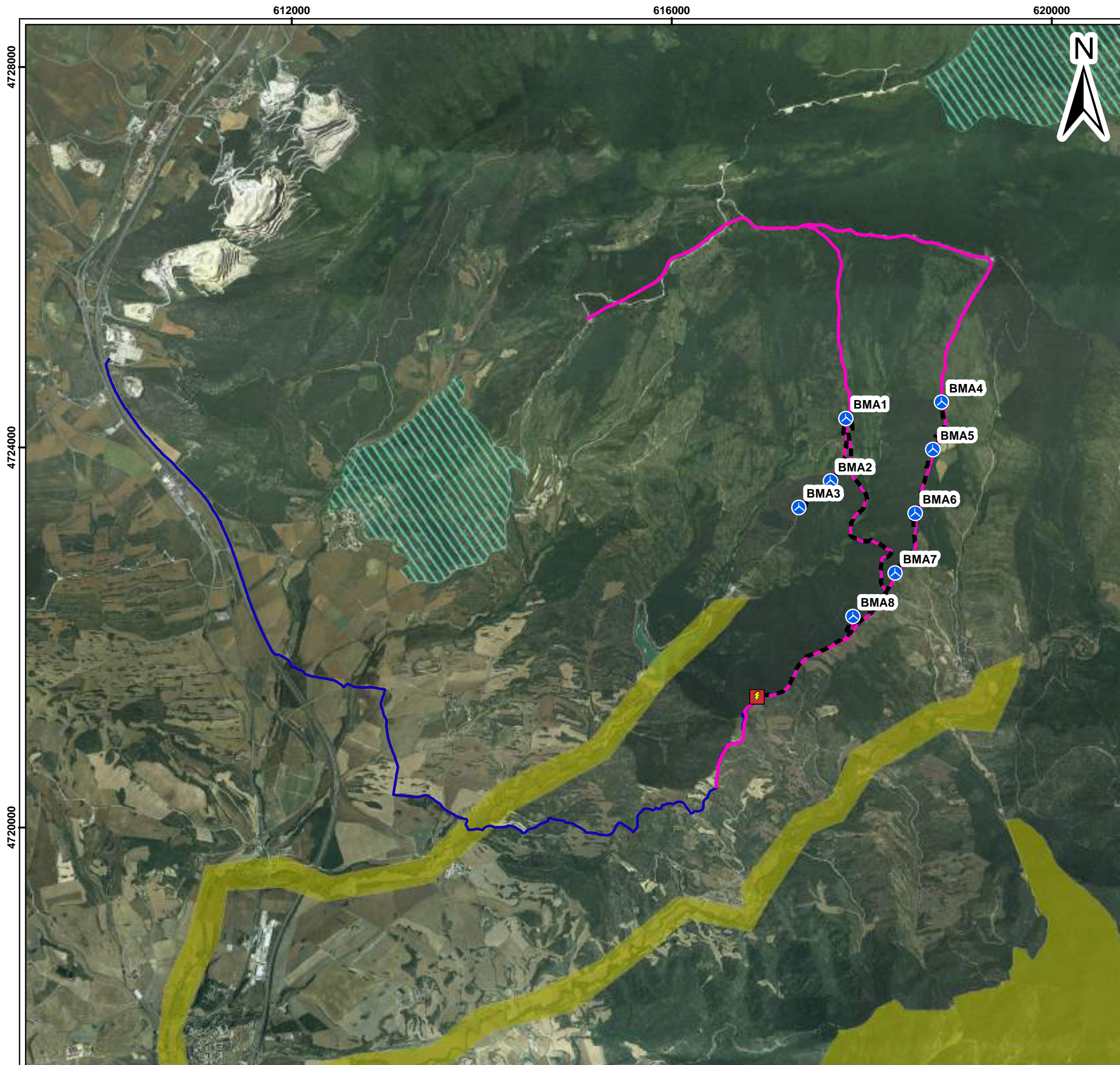


LEYENDA

Infraestructuras PE Barranco Mairaga






-  Aerogeneradores
-  SET
-  Zanjas
-  Viales
-  Línea de evacuación subterránea
-  ZEC

PROYECTO:				ESTUDIO DE IMPACTO AMBIENTAL DEL PARQUE EÓLICO BARRANCO DE MAIRAGA			
MAPA Nº		TÍTULO:		EDIC.:		FECHA:	
13		PLANO DE ESPACIOS RED NATURA 2000				21/07/2021	
ESCALA:		PROYECCIÓN:		UTM		EDIC.:	
1:40.000							
FORMATO DE IMPRESIÓN:		DATUM:		ETRS89		DD:	
A3						RVS: VERIF: VAL:	
		HUSO:		30 N		R.R.L. H.F.A. A.C.M. ACC	
PROMOTOR:				PREPARADO POR:			
				 			





LEYENDA

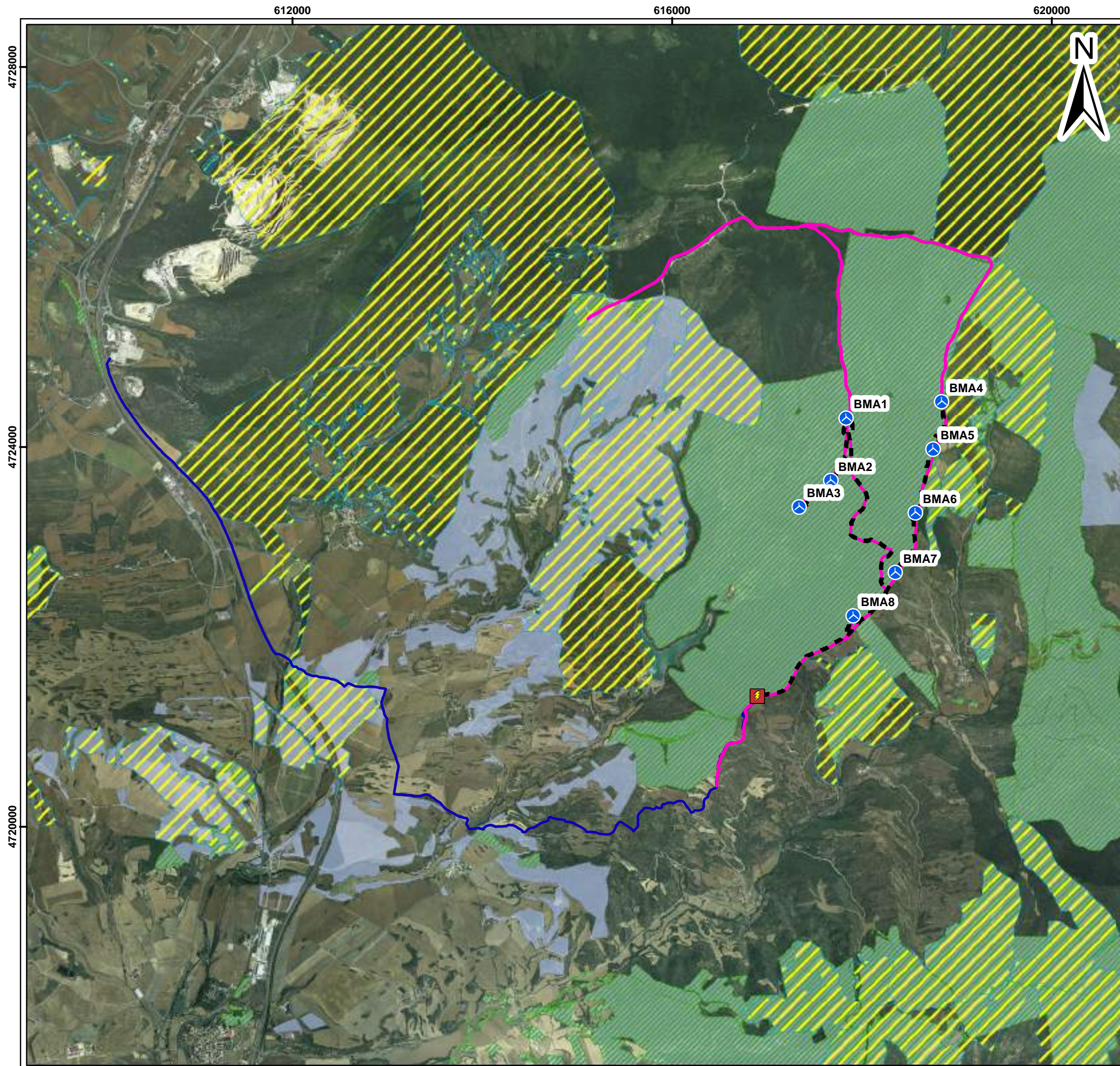
Infraestructuras PE Barranco Mairaga

-  Aerogeneradores
-  SET
-  Zanjas
-  Viales
-  Línea de evacuación subterránea

Otras figuras de protección

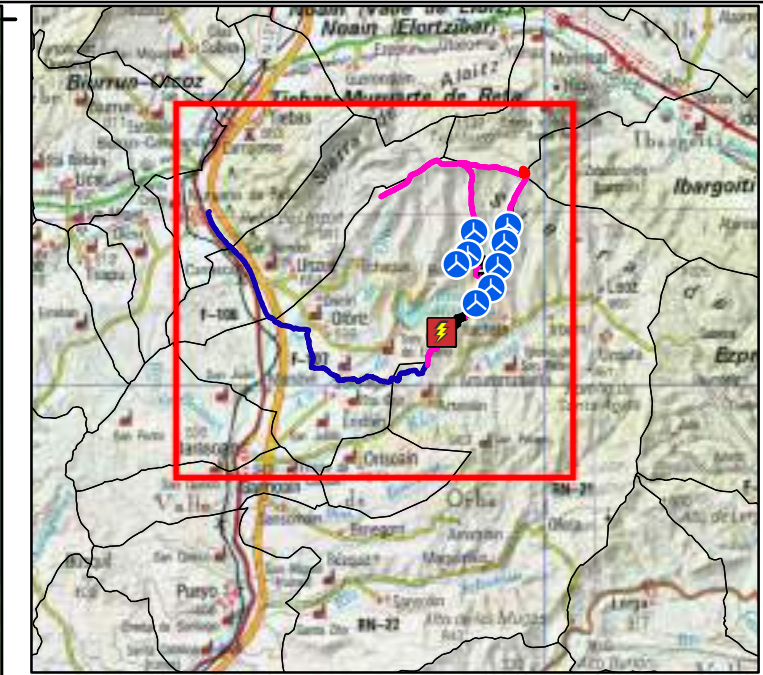
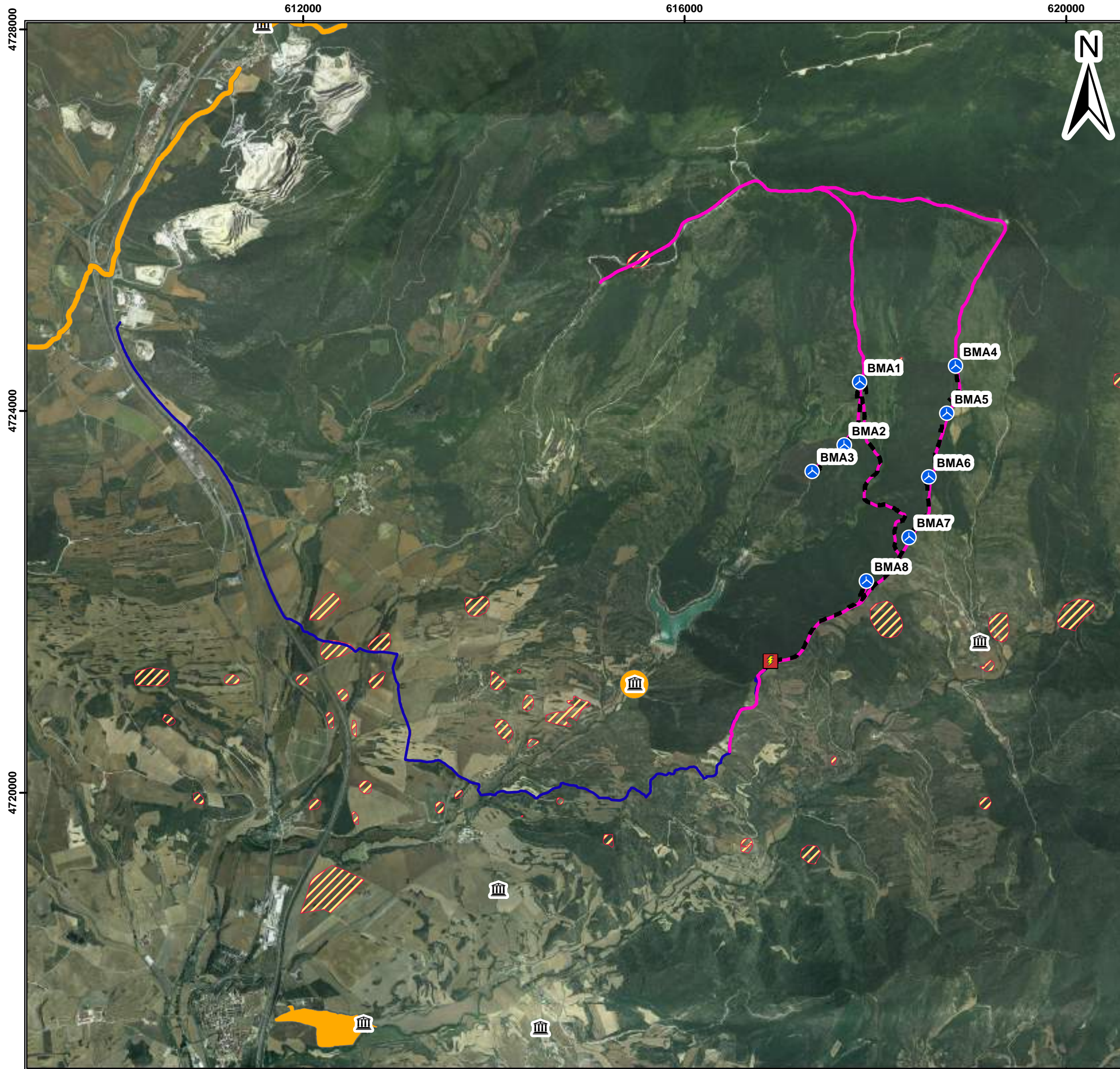
-  Paisajes Singulares
-  Áreas de protección de avifauna

PROYECTO:		ESTUDIO DE IMPACTO AMBIENTAL DEL PARQUE EÓLICO BARRANCO DE MAIRAGA			
MAPA Nº	14	TÍTULO: PLANO DE OTRAS FIGURAS DE PROTECCIÓN			
ESCALA:	1:40.000	PROYECCIÓN:	UTM	FECHA:	21/07/2021
FORMATO DE IMPRESIÓN:	A3	DATUM:	ETRS89	DD:	R.R.L.
		HUSO:	30 N	RVS:	H.F.A.
				VERIF:	A.C.M.
				VAL:	ACC
PROMOTOR:		PREPARADO POR:			
		 			









LEYENDA	
Infraestructuras PE Barranco Mairaga	
	Aerogeneradores
	SET
	Zanjas
	Viales
	Línea de evacuación subterránea
Información forestal	
	Montes de utilidad pública
	Montes certificados PEFC
	Montes ordenados

PROYECTO: ESTUDIO DE IMPACTO AMBIENTAL DEL PARQUE EÓLICO BARRANCO DE MAIRAGA			
MAPA Nº	TÍTULO:		
15	PLANO DE MONTES		
ESCALA:	PROYECCIÓN:	FECHA:	EDIC.:
1:40.000	UTM	21/07/2021	
FORMATO DE IMPRESIÓN:	DATUM:	DD:	RVS: VERIF: VAL:
A3	ETRS89	R.R.L	H.F.A A.C.M. ACC
HUSO:			
30 N			
PROMOTOR:	PREPARADO POR:		





LEYENDA

Infraestructuras PE Barranco Mairaga

-  Aerogeneradores
-  SET
-  Zanjas
-  Viales
-  Línea de evacuación subterránea
-  Yacimientos arqueológicos

Patrimonio cultural

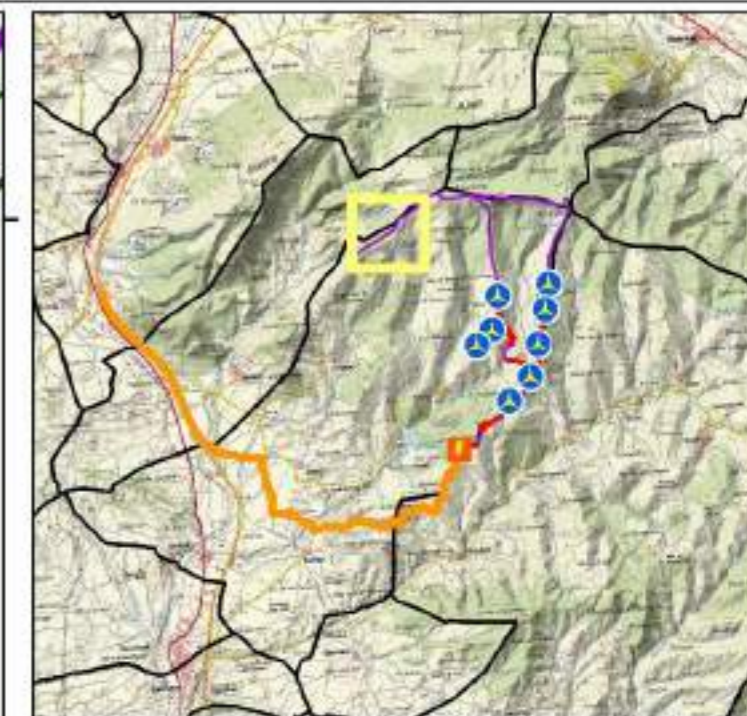
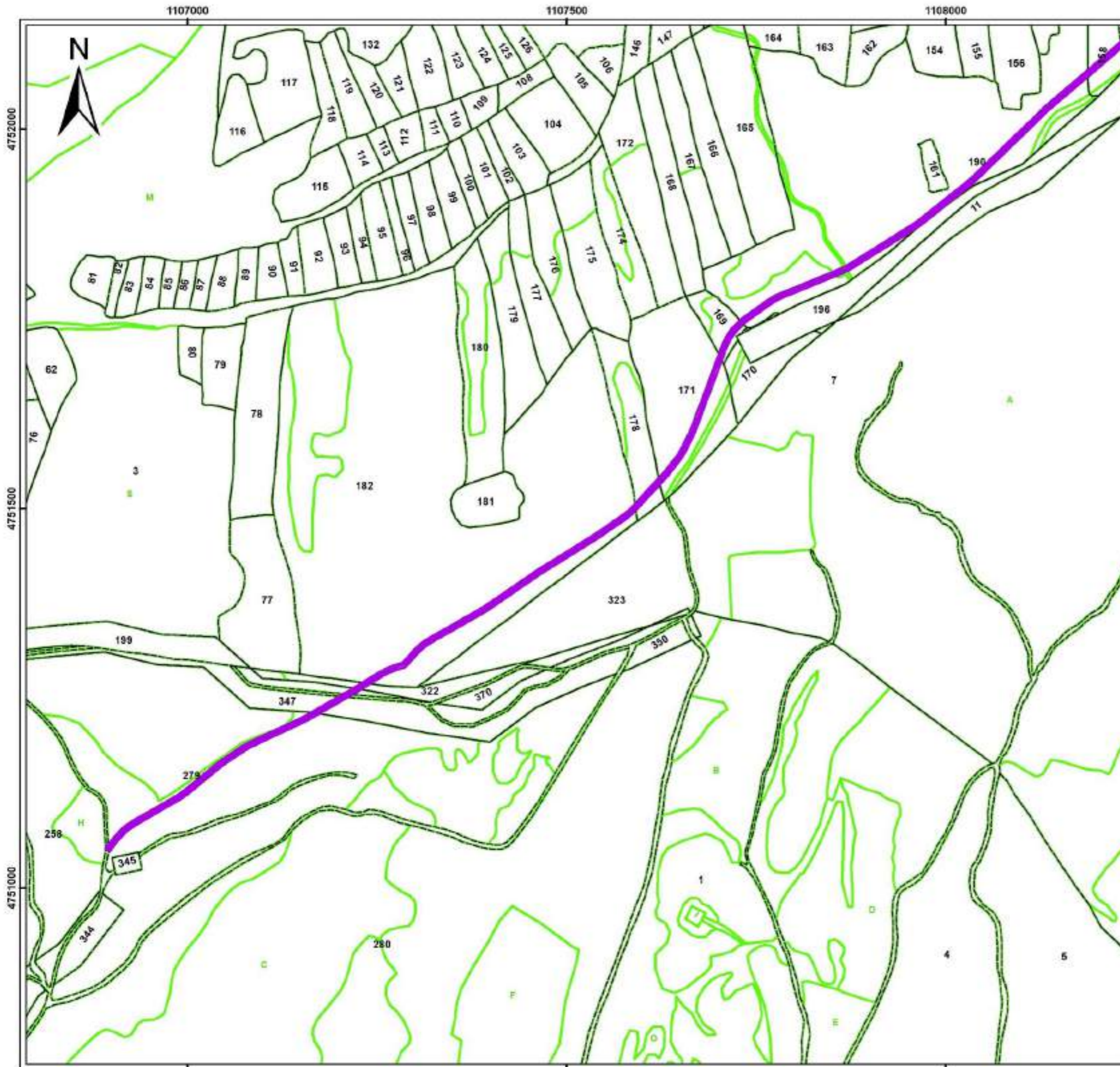
-  BIC
-  Entornos de protección BIC

PROYECTO: **ESTUDIO DE IMPACTO AMBIENTAL DEL PARQUE EÓLICO BARRANCO DE MAIRAGA**

MAPA Nº	16	TÍTULO:	PLANO DE PATRIMONIO CULTURAL Y ARQUEOLÓGICO
ESCALA:	1:40.000	PROYECCIÓN:	UTM
		FECHA:	21/07/2021
FORMATO DE IMPRESIÓN:	A3	DATUM:	ETRS89
		HUSO:	30 N
		DD:	R.R.L
		RVS:	H.F.A
		VERIF:	A.C.M
		VAL:	ACC

PROMOTOR: 

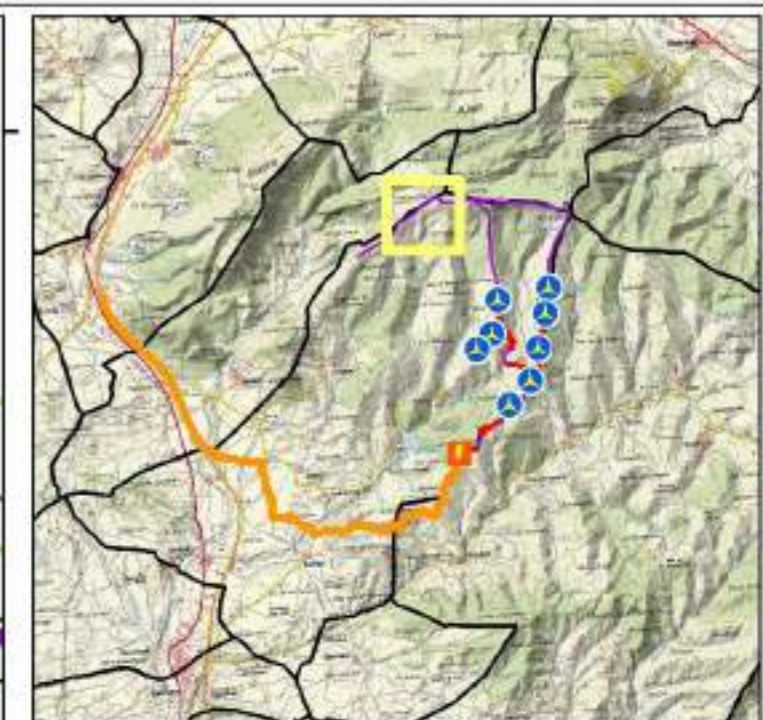
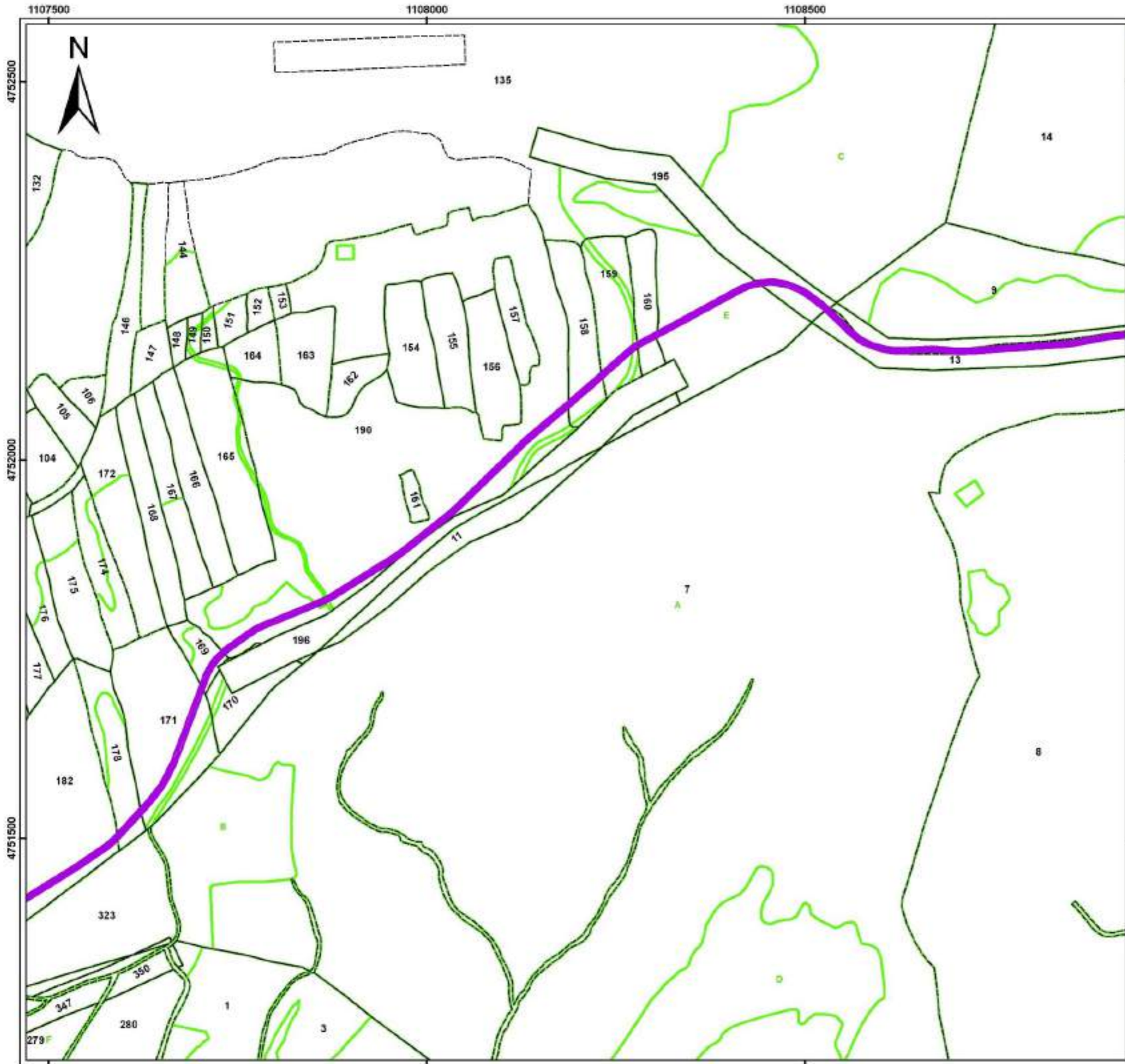
PREPARADO POR:  



LEYENDA

- Viales
- Parcelas rústicas
- Subparcelas rústicas

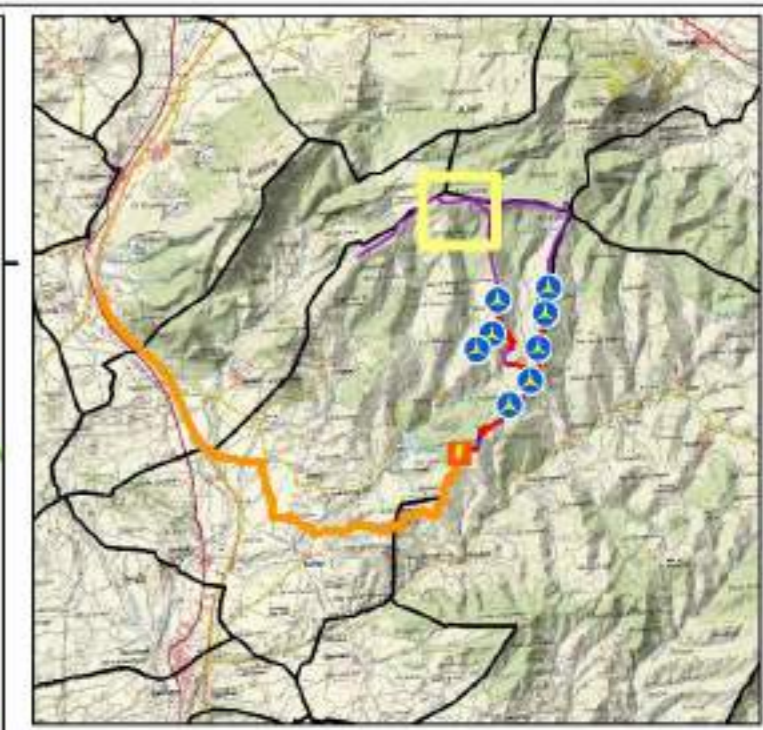
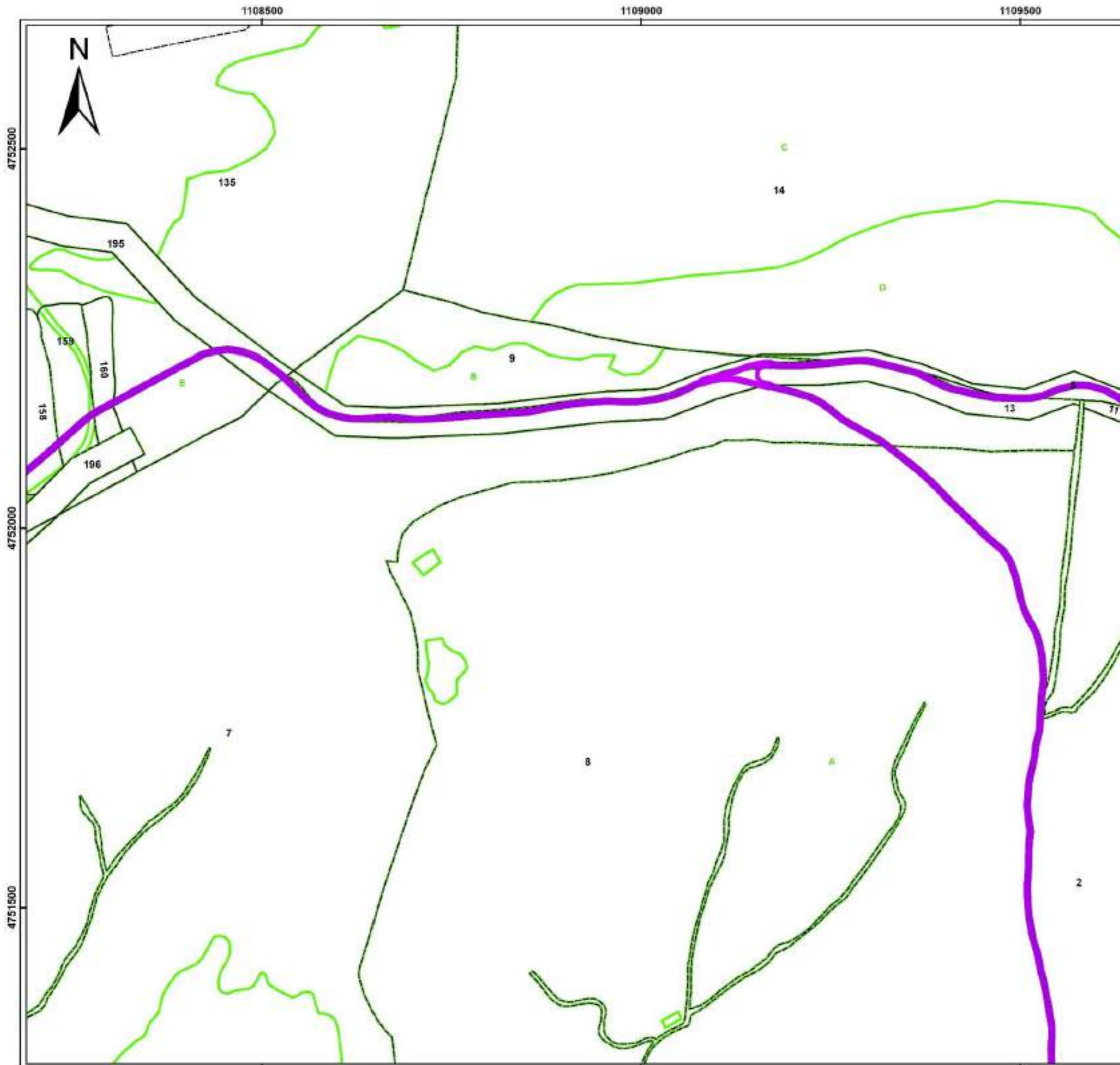
PROYECTO: ESTUDIO DE IMPACTO AMBIENTAL DEL PARQUE EÓLICO BARRANCO DE MAIRAGA					
MAPA N°	17	TÍTULO: MAPA CATASTRAL (1 / 28)			
ESCALA:	1:5.000	PROYECCIÓN:	UTM	FECHA:	Julio 2021
FORMATO DE IMPRESIÓN:	A3	DATUM:	ETRS89	EDIC:	
PROMOTOR:			HUSO:	30 N	
PREPARADO POR:					



LEYENDA

- Viales
- Parcelas rústicas
- Subparcelas rústicas

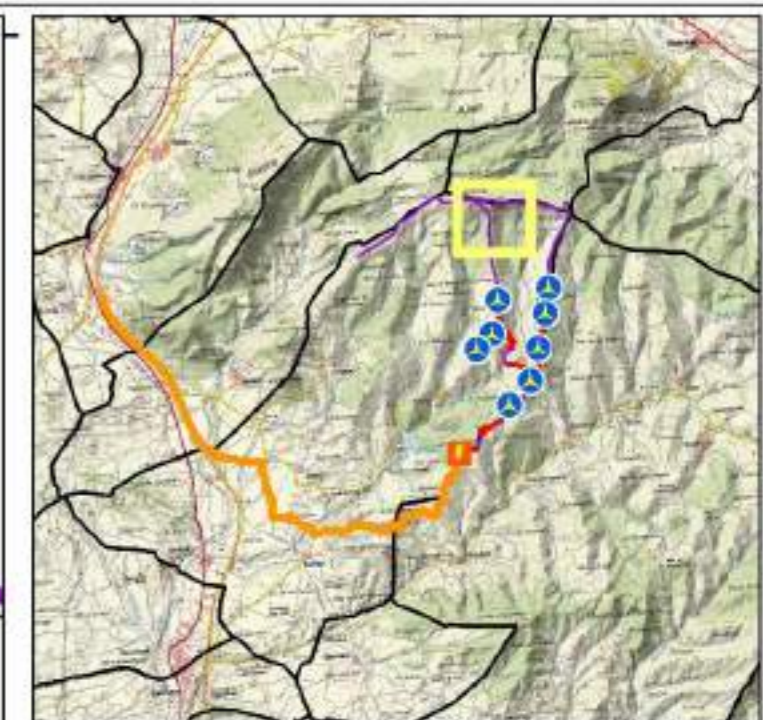
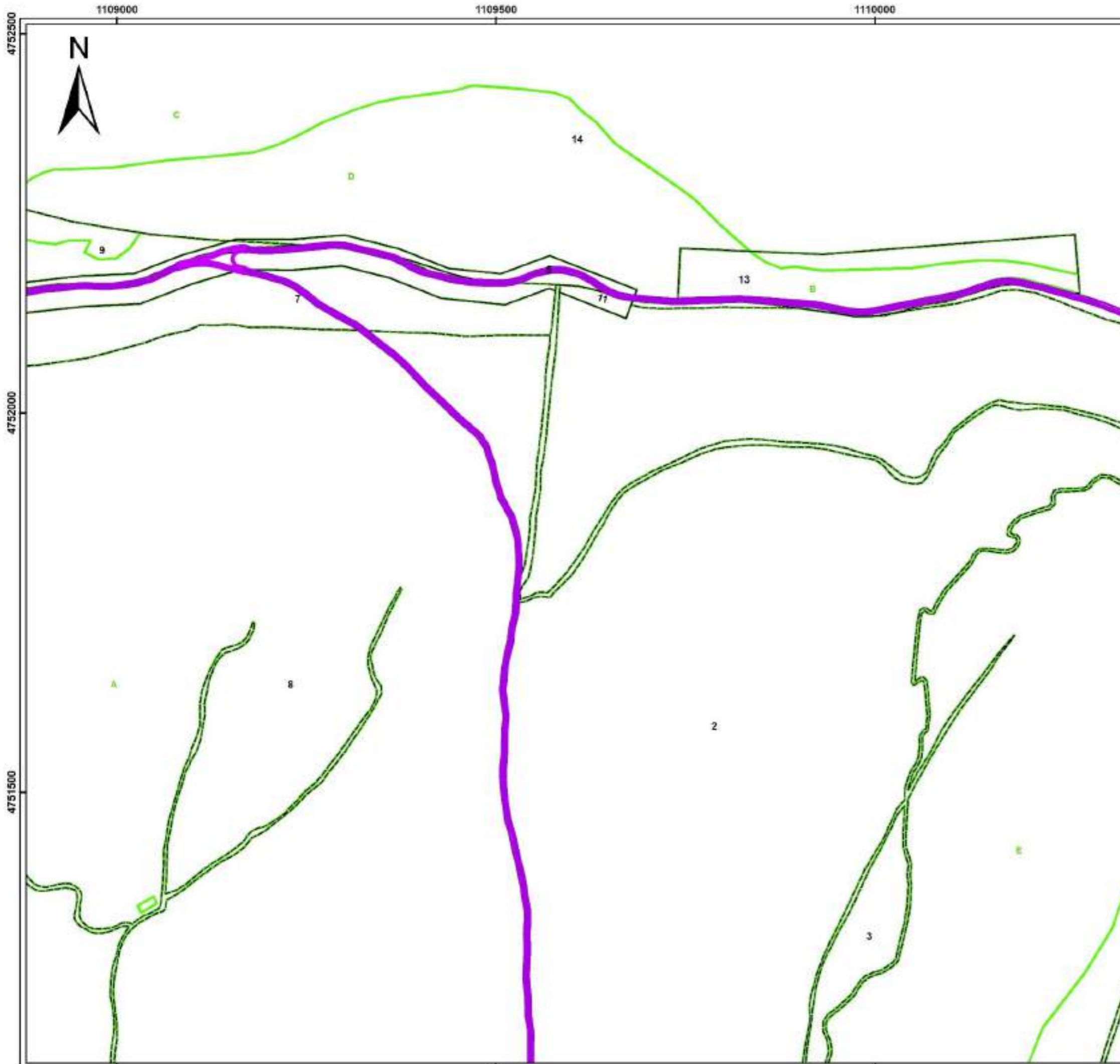
PROYECTO: ESTUDIO DE IMPACTO AMBIENTAL DEL PARQUE EÓLICO BARRANCO DE MAIRAGA					
MAPA N°	18	TÍTULO:	MAPA CATASTRAL (2 /28)		
ESCALA:	1:5.000	PROYECCIÓN:	UTM	FECHA:	Julio 2021
FORMATO DE IMPRESIÓN:	A3	DATUM:	ETRS89	ED:	
PROMOTOR:			HUSO:	30 N	EDIC:
PREPARADO POR:					



LEYENDA

- Viales
- Parcelas rústicas
- Subparcelas rústicas

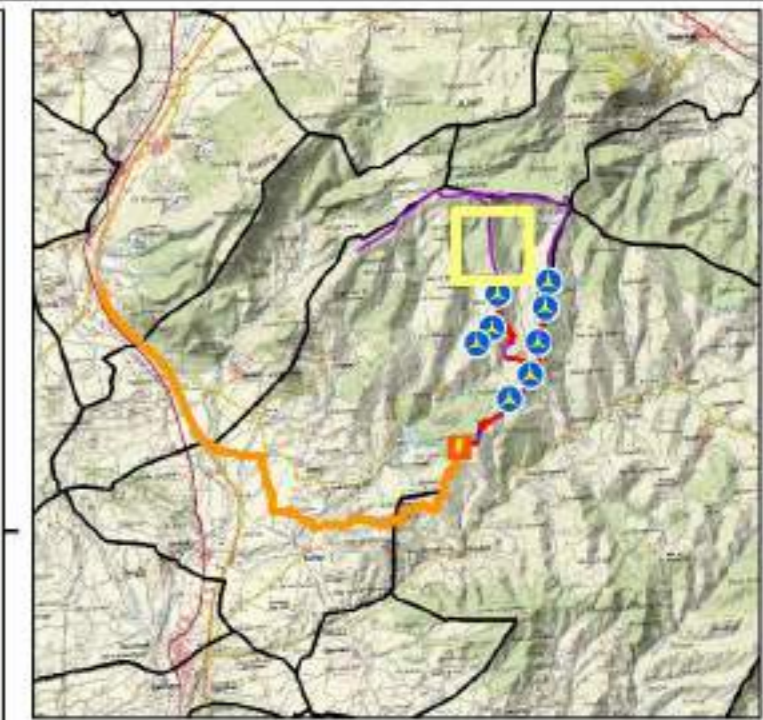
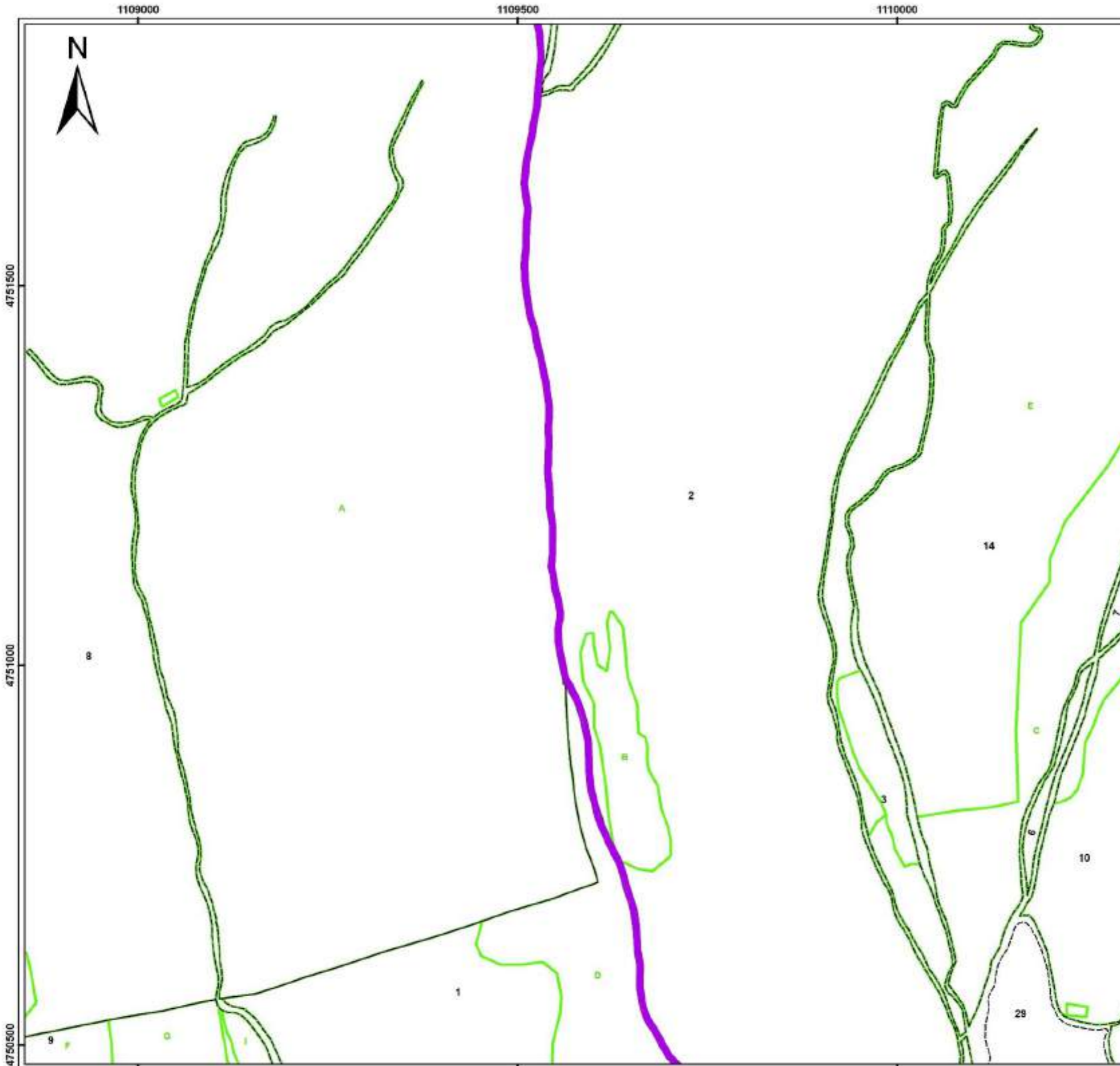
PROYECTO: ESTUDIO DE IMPACTO AMBIENTAL DEL PARQUE EÓLICO BARRANCO DE MAIRAGA					
MAPA N°	19	TÍTULO:	MAPA CATASTRAL (3 /28)		
ESCALA:	1:5.000	PROYECCIÓN:	UTM	FECHA:	Julio 2021
FORMATO DE IMPRESIÓN:	A3	DATUM:	ETRS89	EDIC:	
		HUSO:	30 N	DD:	A.R.L.
				KVE:	H.F.A.
				VERIF.:	A.C.M.
				VAL.:	ACC.
PROMOTOR:			PREPARADO POR:		



LEYENDA

- Viales
- Parcelas rústicas
- Subparcelas rústicas

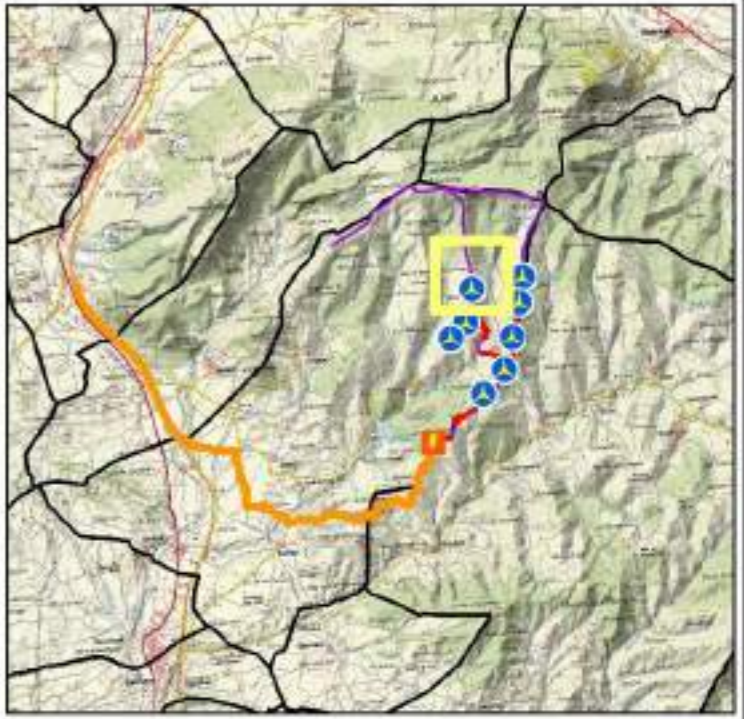
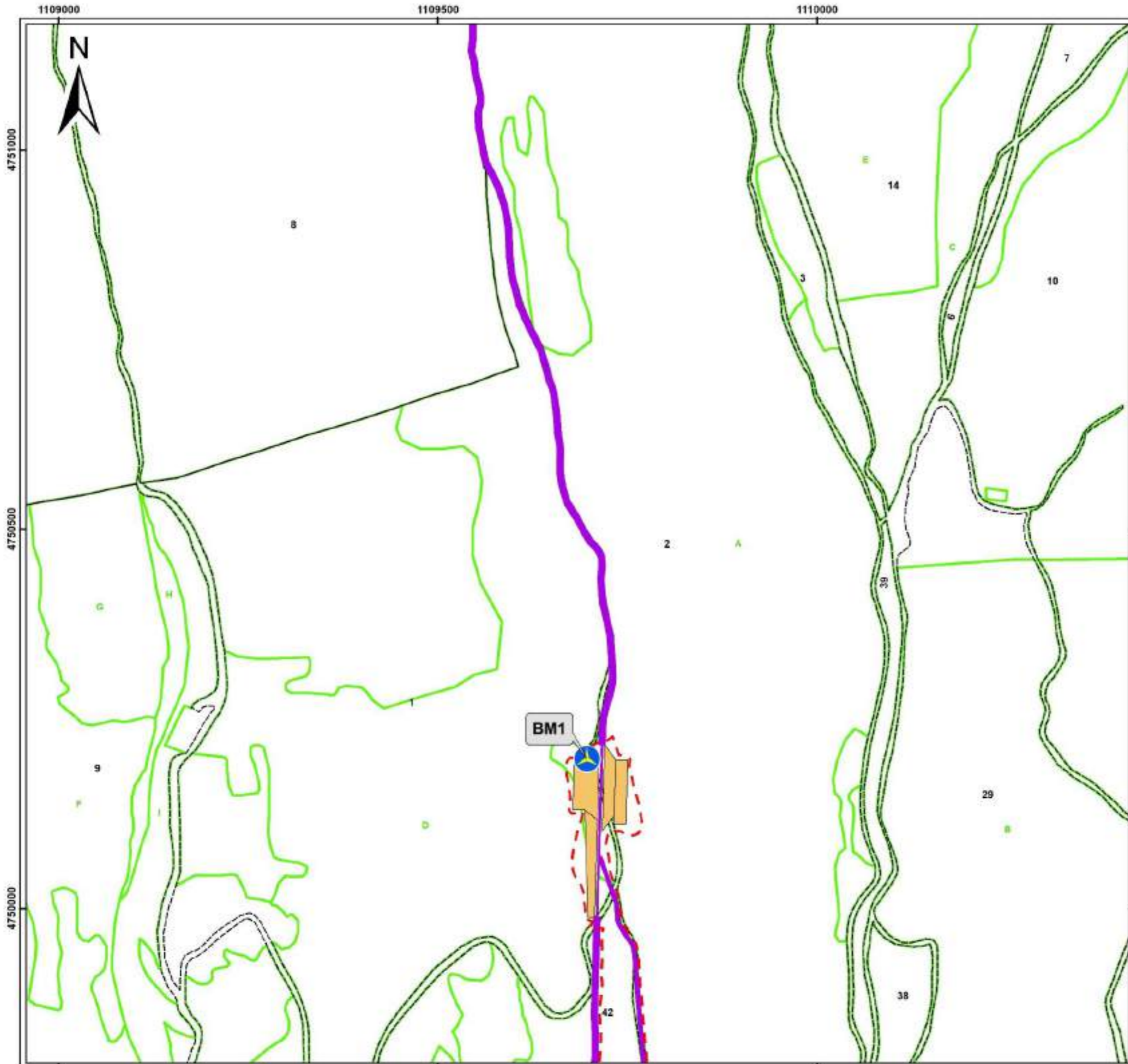
PROYECTO: ESTUDIO DE IMPACTO AMBIENTAL DEL PARQUE EÓLICO BARRANCO DE MAIRAGA							
MAPA N°	20	TÍTULO:	MAPA CATASTRAL (4 /28)				
ESCALA:	1:5.000	PROYECCIÓN:	UTM	FECHA:	Julio 2021		EDIC:
FORMATO DE IMPRESIÓN:	A3	DATUM:	ETRS89	DD:	KVE	VERIF.	VAL:
PROMOTOR:			HLSD:	30 N	ARL:	H.F.A.	ACC.
PREPARADO POR:							



LEYENDA

- Viales
- Parcelas rústicas
- Subparcelas rústicas

PROYECTO: ESTUDIO DE IMPACTO AMBIENTAL DEL PARQUE EÓLICO BARRANCO DE MAIRAGA					
MAPA N°	TÍTULO:				
21	MAPA CATASTRAL (5 /28)				
ESCALA:	PROYECCIÓN:	UTM	FECHA:	EDIC:	
1:5.000	DATUM:	ETRS89	Julio 2021		
FORMATO DE IMPRESIÓN:	HUSO:	30 N	DD:	RVE:	VERIF. VAL:
A3			A.R.L	H.F.A	A.C.M. ACC.
PROMOTOR:			PREPARADO POR:		
			 		



LEYENDA

-  Aerogeneradores
-  Zanjas
-  Viales
-  Plataformas
-  Parcelas rústicas
-  Subparcelas rústicas

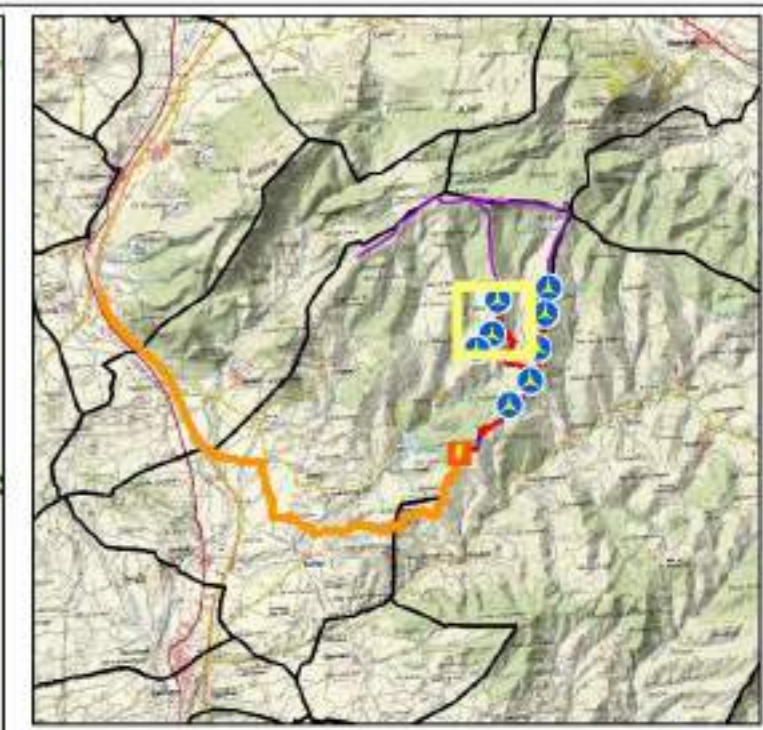
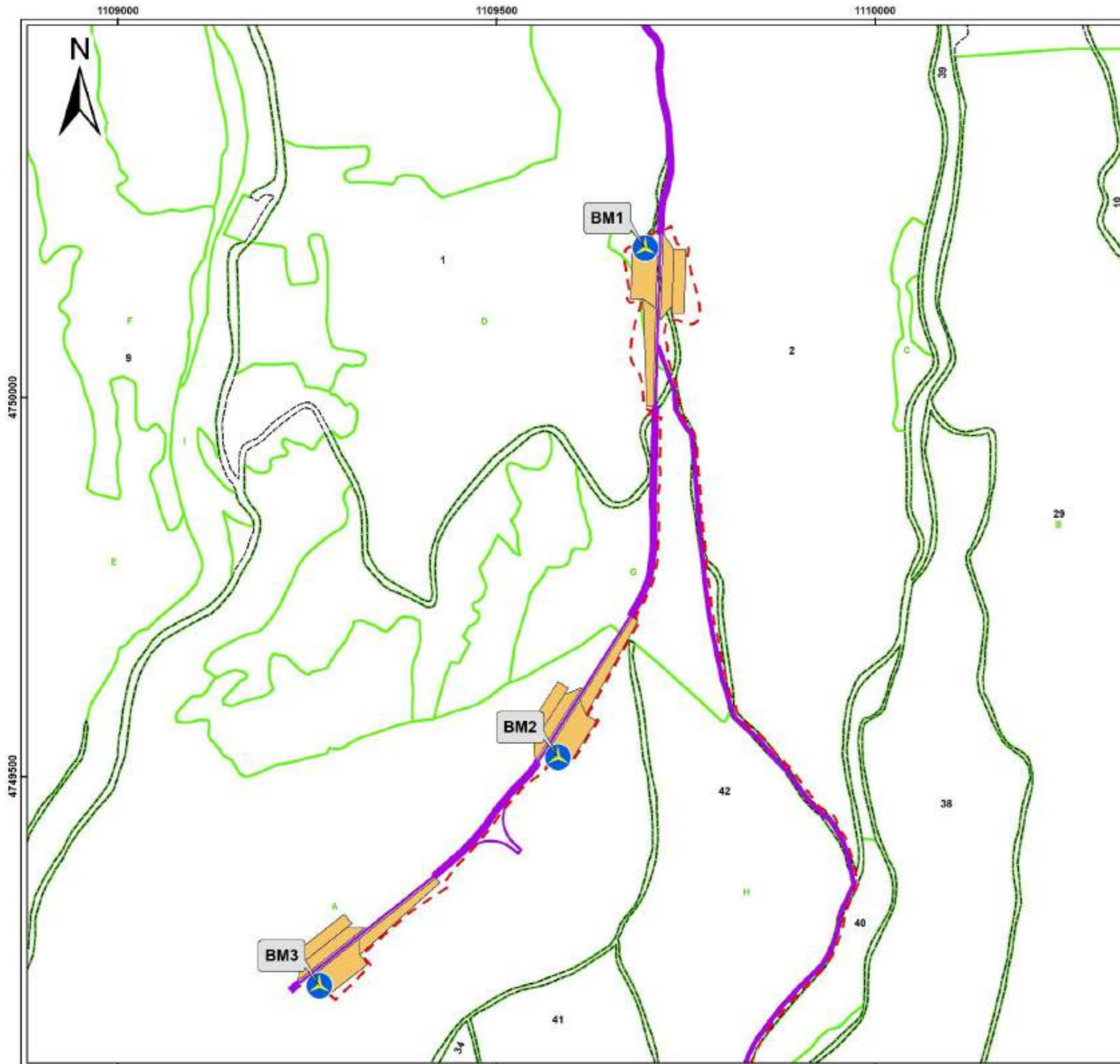
PROYECTO: **ESTUDIO DE IMPACTO AMBIENTAL DEL PARQUE EÓLICO BARRANCO DE MAIRAGA**

MAPA N°	TÍTULO:
22	MAPA CATASTRAL (6 /28)

ESCALA:	PROYECCIÓN:	UTM	FECHA:	EDIC:
1:5.000	DATUM:	ETRS89	Julio 2021	
FORMATO DE IMPRESIÓN:	HUSO:	30 N	DOI:	RVE:
A3			A.R.L.	H.F.A.
			A.C.M.	ACC.

PROMOTOR: 

PREPARADO POR:  



LEYENDA

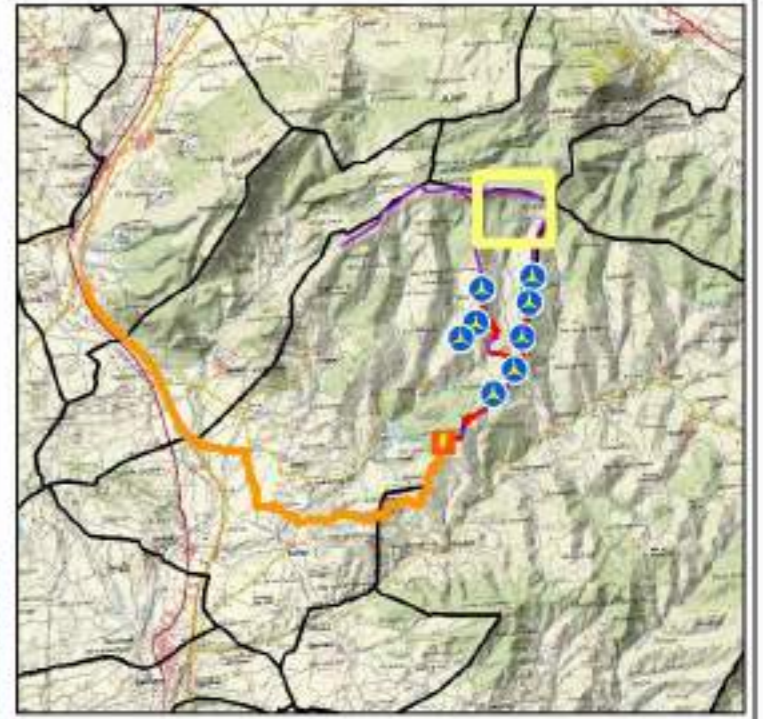
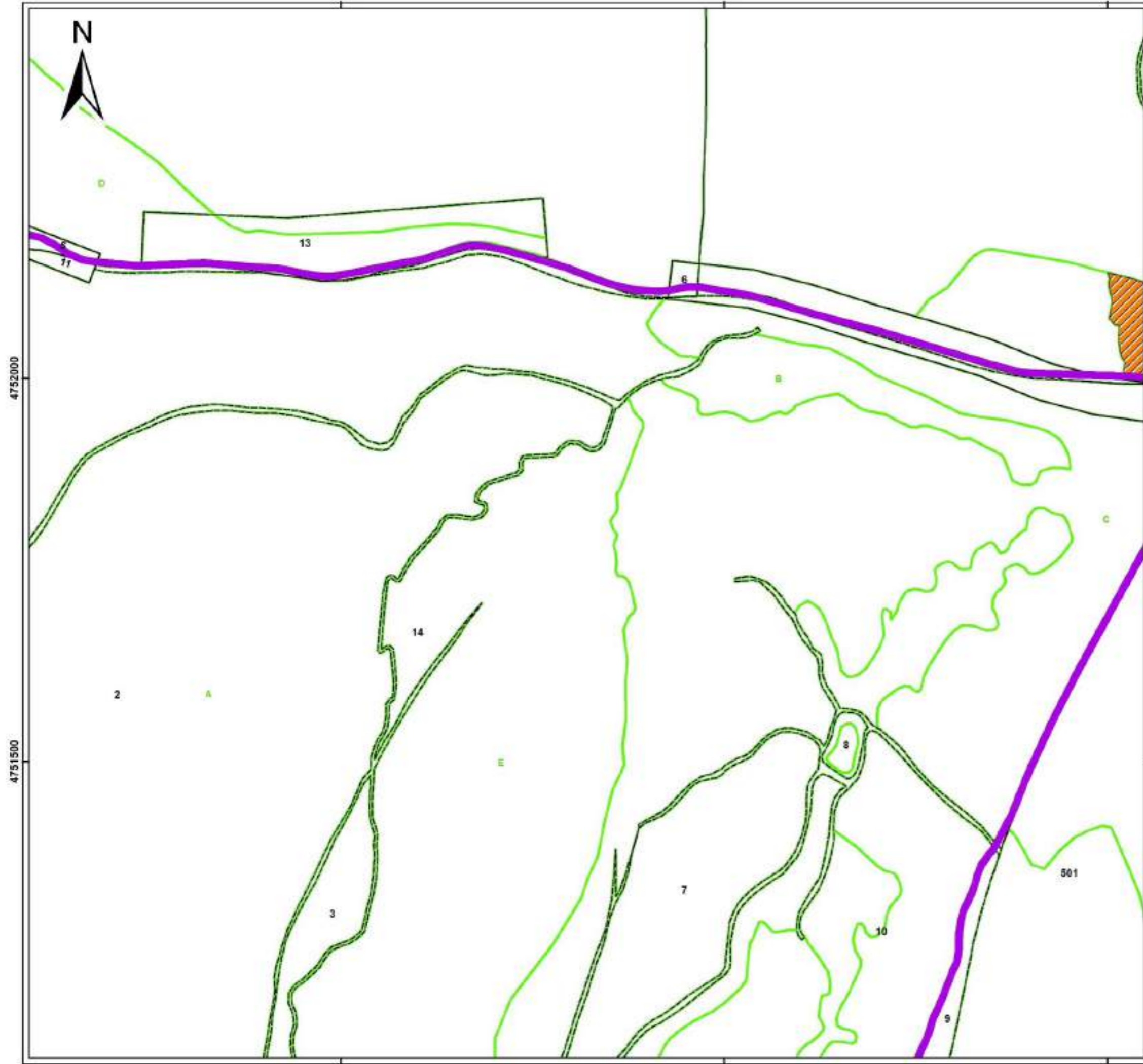
-  Aerogeneradores
-  Zanjas
-  Viales
-  Plataformas
-  Parcelas rústicas
-  Subparcelas rústicas

PROYECTO: ESTUDIO DE IMPACTO AMBIENTAL DEL PARQUE EÓLICO BARRANCO DE MAIRAGA					
MAPA N°: 23		TÍTULO: MAPA CATASTRAL (7 /28)			
ESCALA: 1:5.000	PROYECCIÓN: UTM	FECHA: Julio 2021	EDICIÓN:		
FORMATO DE IMPRESIÓN: A3	DATUM: ETRS89	HOJA: 30 N	ELABORADO POR: A.R.L.	REVISADO POR: H.F.A.	VERIFICADO POR: A.C.M.
PROMOTOR: 			PREPARADO POR:  		





1110000

1110500

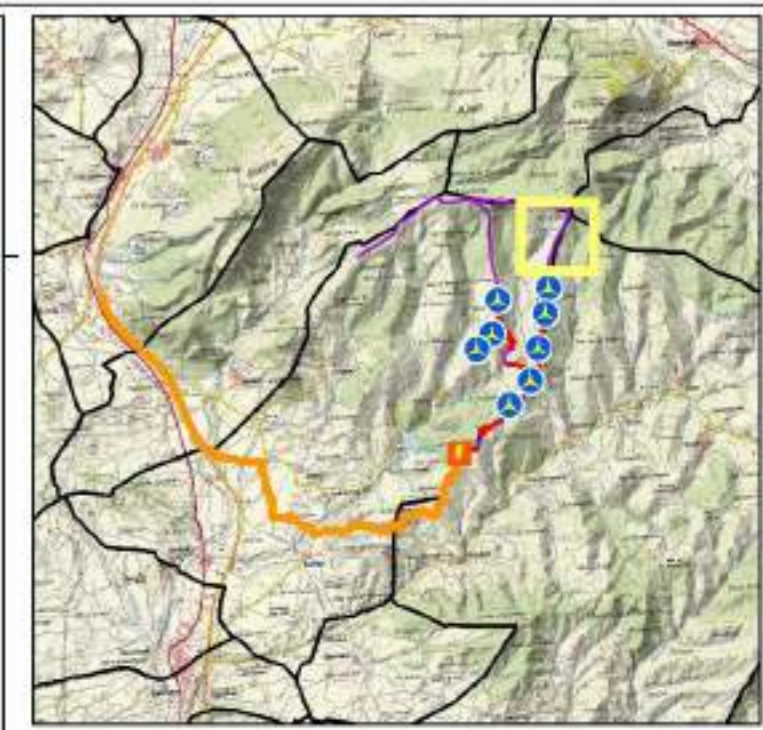
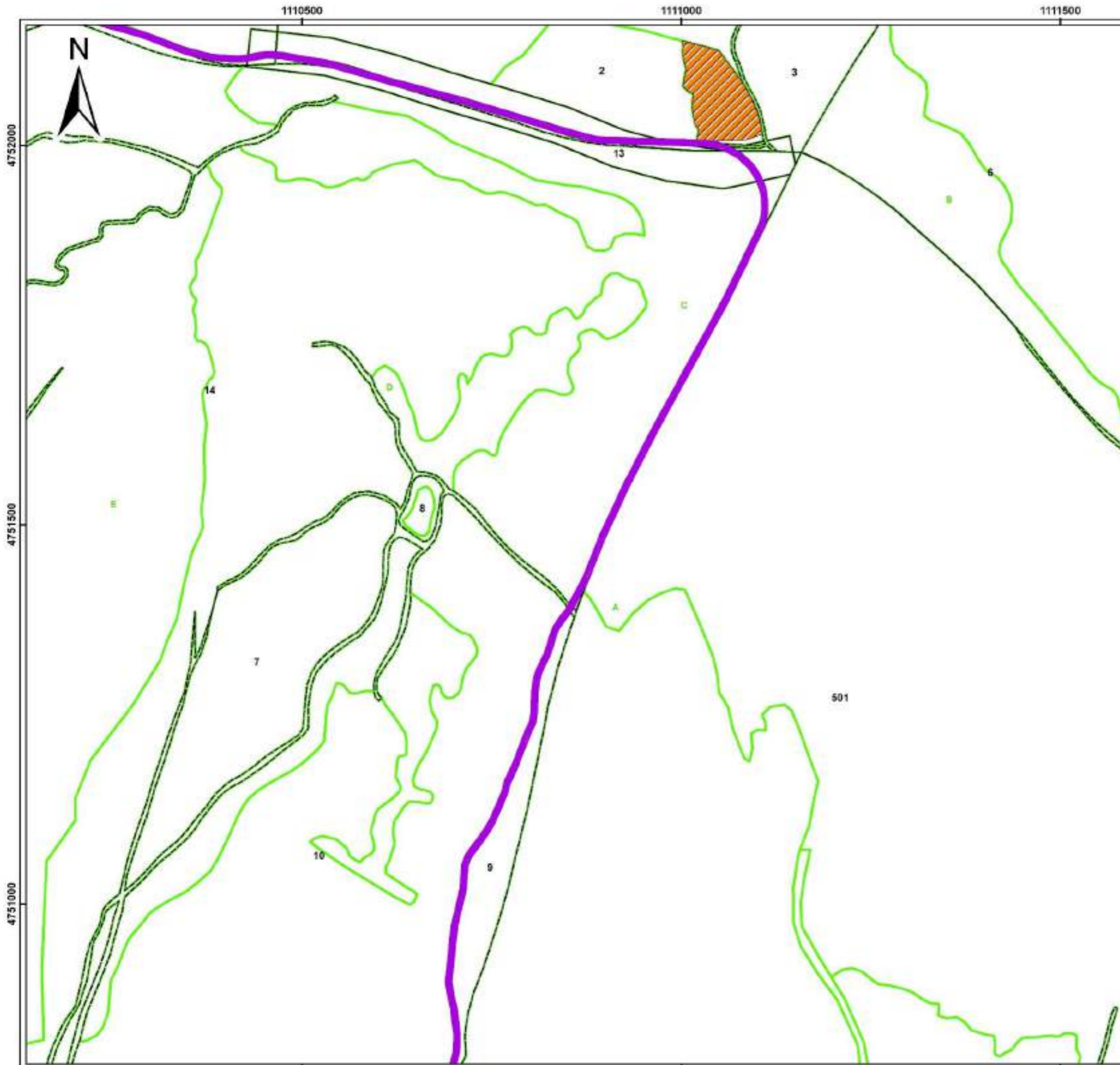
1111000



LEYENDA

-  Viales
-  Campa acopios
-  Parcelas rústicas
-  Subparcelas rústicas

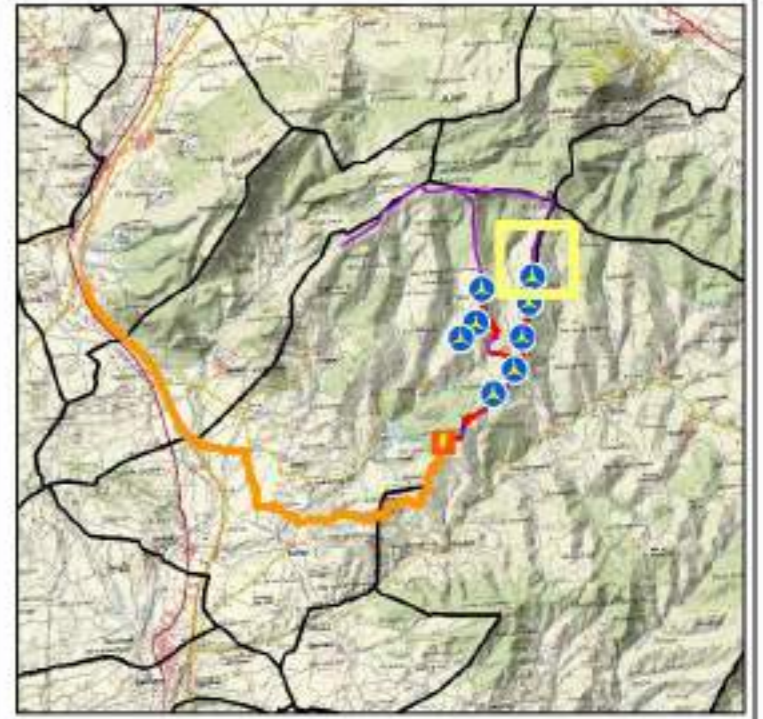
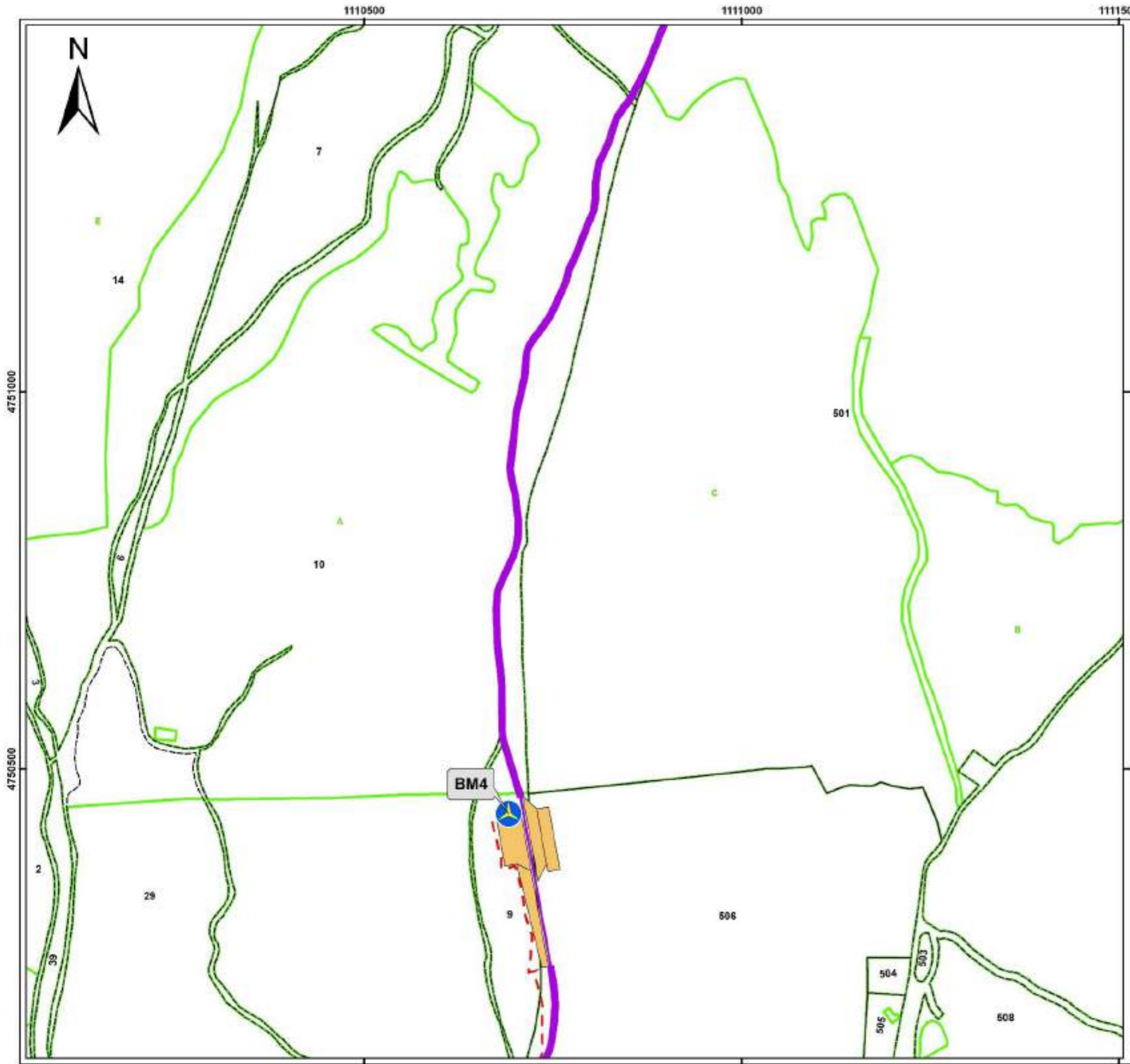
PROYECTO:						ESTUDIO DE IMPACTO AMBIENTAL DEL PARQUE EÓLICO BARRANCO DE MAIRAGA					
MAPA N°			TÍTULO:			MAPA N°			TÍTULO:		
24			MAPA CATASTRAL (8 /28)			24			MAPA CATASTRAL (8 /28)		
ESCALA:		PROYECCIÓN:		UTM		FECHA:		JULIO 2021		EDIC:	
1:5.000		DATUM:		ETRS89		DIL:		RVE:		VERIF. VAL:	
FORMATO DE IMPRESIÓN:		HUSO:		30 N		A.R.L.		H.F.A.		A.C.M. ACC.	
PROMOTOR:						PREPARADO POR:					
						 					



LEYENDA

-  Viales
-  Campa acopios
-  Parcelas rústicas
-  Subparcelas rústicas

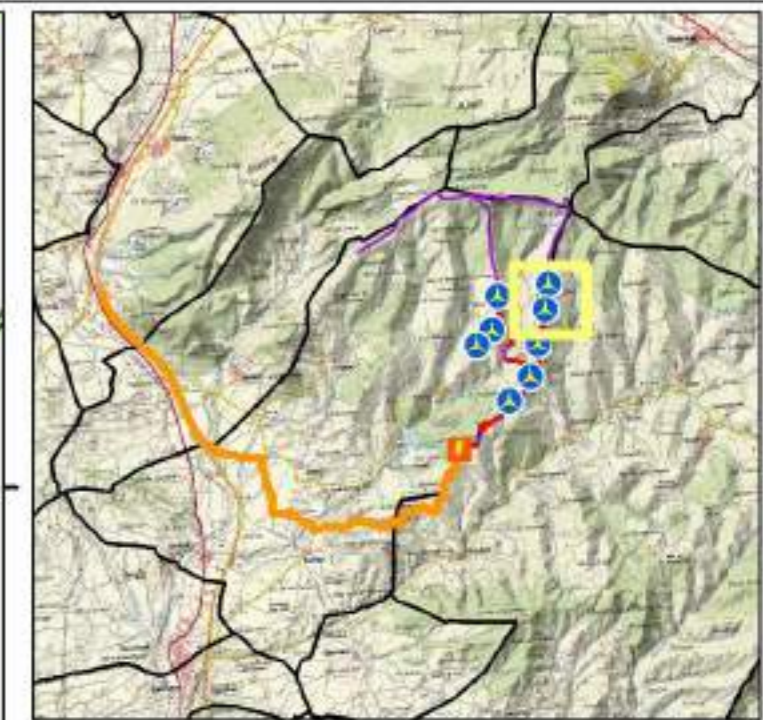
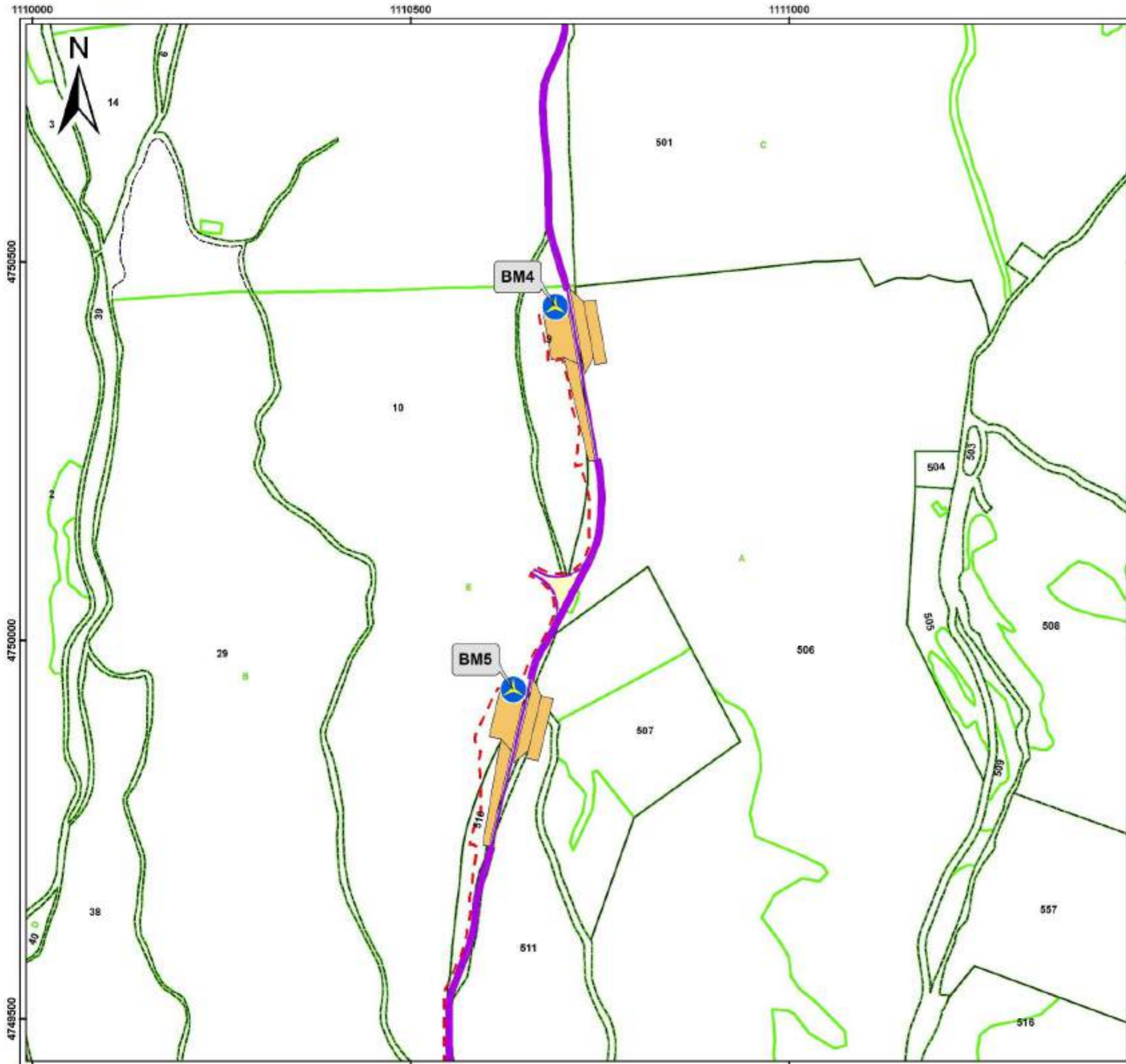
PROYECTO: ESTUDIO DE IMPACTO AMBIENTAL DEL PARQUE EÓLICO BARRANCO DE MAIRAGA					
MAPA N°	25	TÍTULO:	MAPA CATASTRAL (9 /28)		
ESCALA:	1:5.000	PROYECCIÓN:	UTM	FECHA:	Julio 2021
FORMATO DE IMPRESIÓN:	A3	DATUM:	ETRS89	ED:	KVE VERIF. VAL.
PROMOTOR:		HUSO:	30 N	ARL:	H.F.A. A.C.M. ACC.
PREPARADO POR:		 			



LEYENDA

-  Aerogeneradores
-  Zanjas
-  Viales
-  Plataformas
-  Parcelas rústicas
-  Subparcelas rústicas

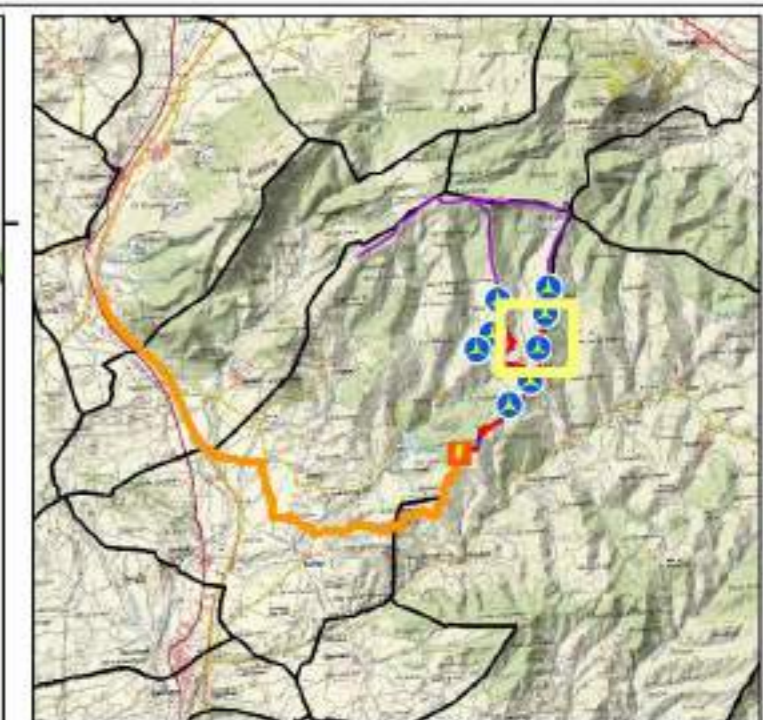
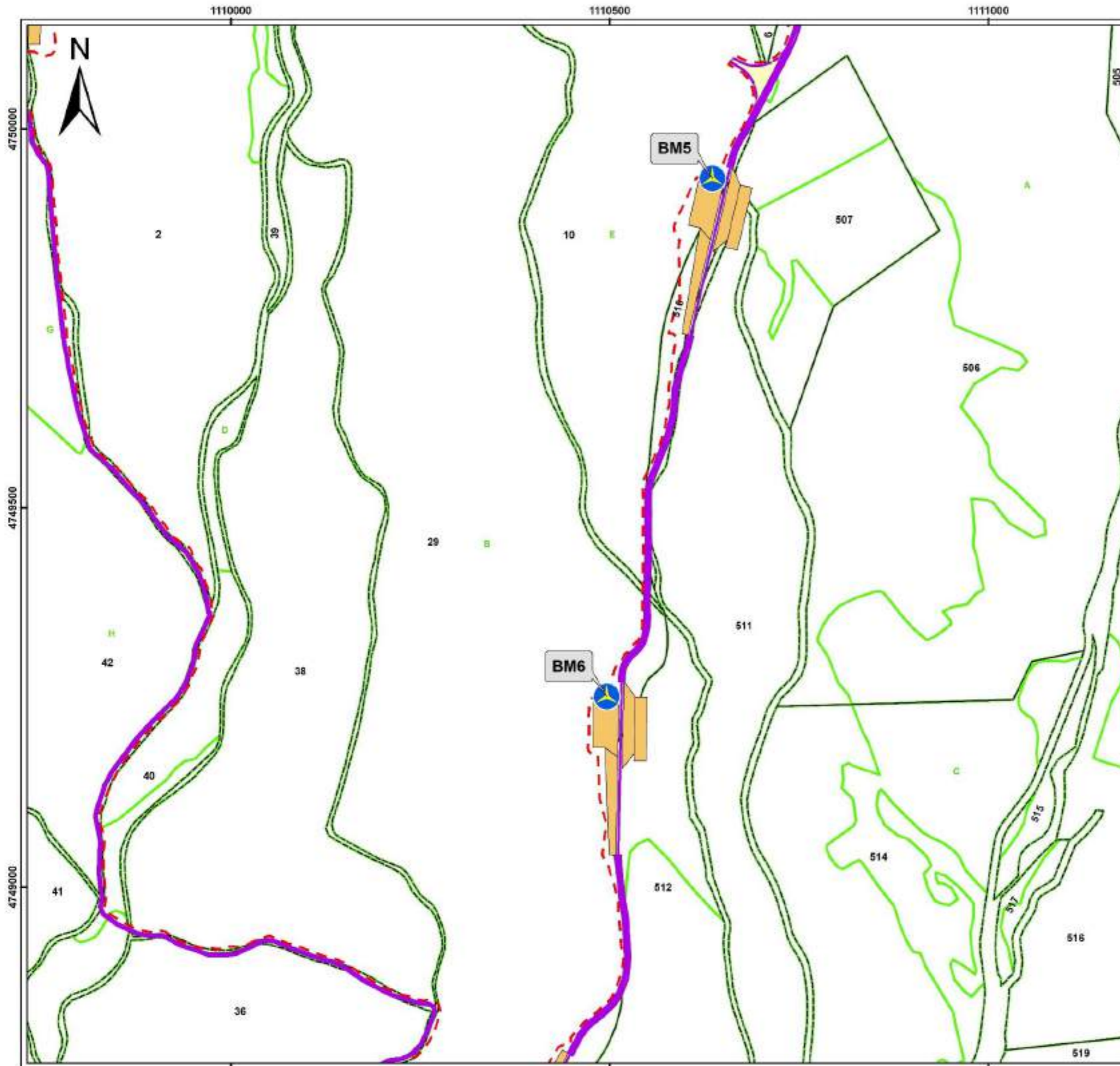
PROYECTO: ESTUDIO DE IMPACTO AMBIENTAL DEL PARQUE EÓLICO BARRANCO DE MAIRAGA					
MAPA N°	26	TÍTULO:	MAPA CATASTRAL (10/28)		
ESCALA:	1:5.000	PROYECCIÓN:	UTM	FECHA:	Julio 2021
FORMATO DE IMPRESIÓN:	A3	DATUM:	ETRS89	EDIC.:	
PROMOTOR:			HUSO:	30 N	
PREPARADO POR:			 		
				DOI	RVE
				A.R.L	H.F.A
				A.C.M.	ACC.



LEYENDA

-  Aerogeneradores
-  Zanjas
-  Viales
-  Plataformas
-  Zonas de giro
-  Parcelas rústicas
-  Subparcelas rústicas

PROYECTO: ESTUDIO DE IMPACTO AMBIENTAL DEL PARQUE EÓLICO BARRANCO DE MAIRAGA					
MAPA N°: 27		TÍTULO: MAPA CATASTRAL (11/28)			
ESCALA: 1:5.000		PROYECCIÓN: UTM		FECHA: Julio 2021	
FORMATO DE IMPRESIÓN: A3		DATUM: ETRS89		EDICIÓN:	
PROMOTOR: 		ELABORADO POR: 			
		USO: 30 N		VERIFICADO POR:	
		REVISADO POR:		ACC.:	



LEYENDA

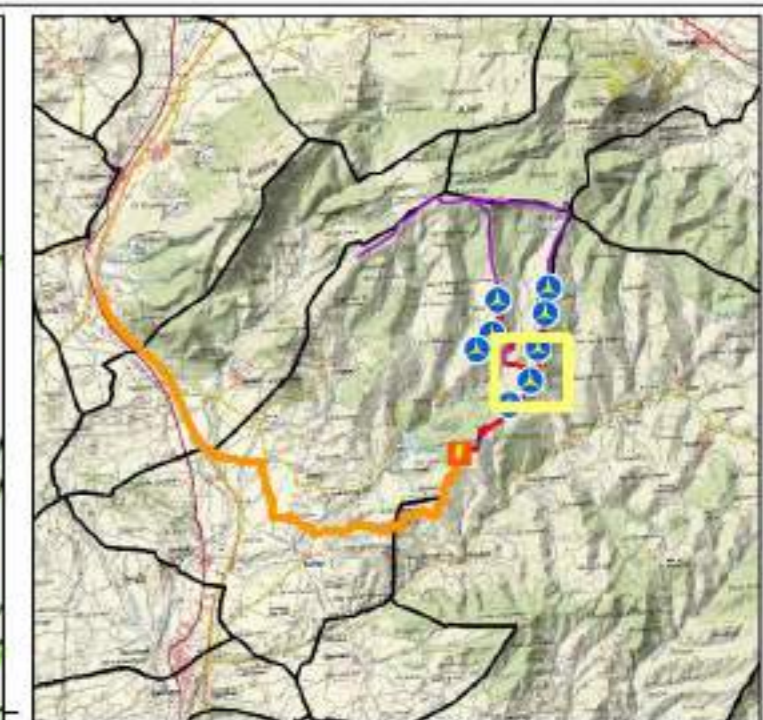
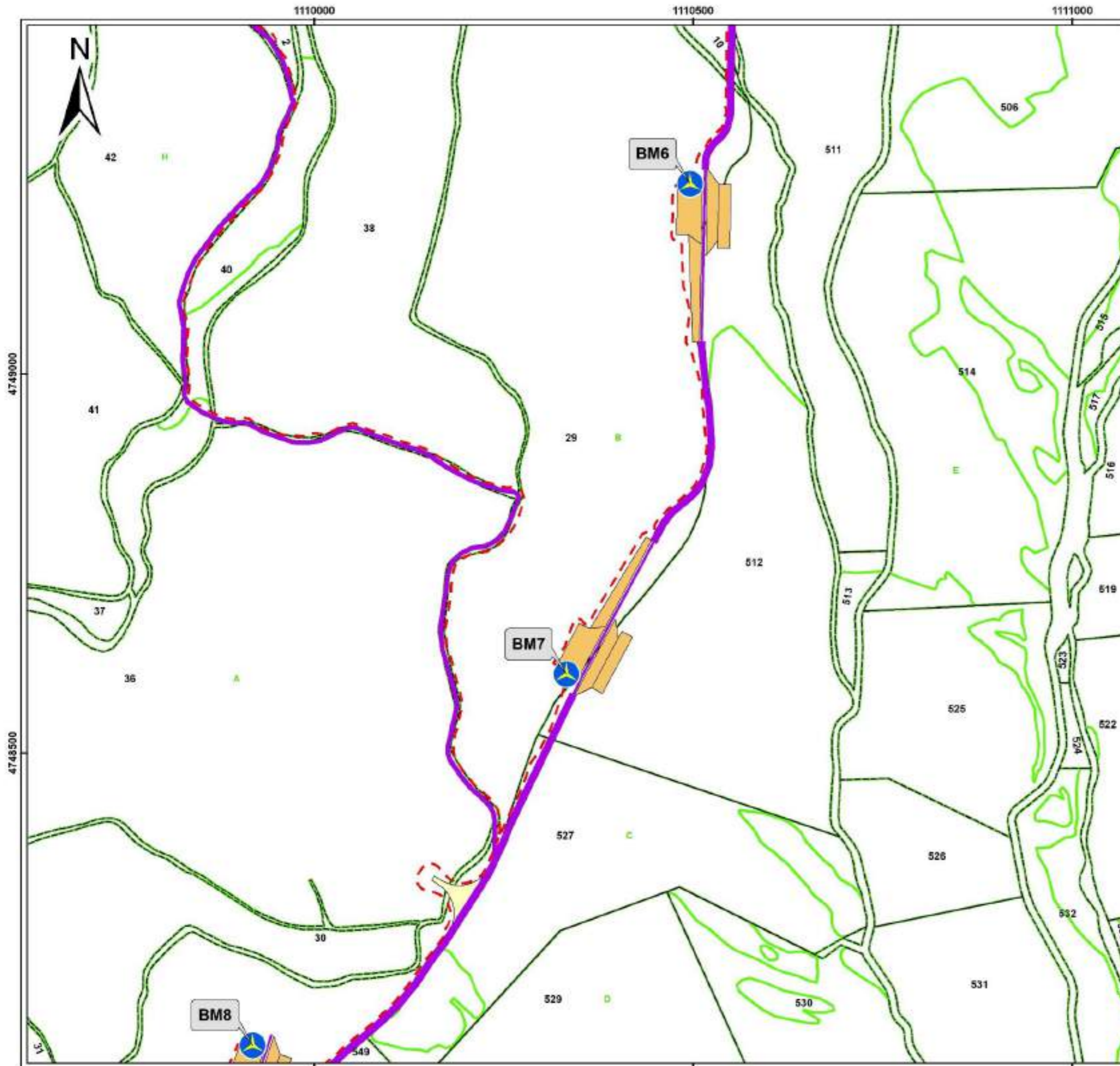
-  Aerogeneradores
-  Zanjas
-  Viales
-  Plataformas
-  Zonas de giro
-  Parcelas rústicas
-  Subparcelas rústicas

PROYECTO: **ESTUDIO DE IMPACTO AMBIENTAL DEL PARQUE EÓLICO BARRANCO DE MAIRAGA**

MAPA N°: 28	TÍTULO: MAPA CATASTRAL (12/28)		
ESCALA: 1:5.000	PROYECCIÓN: UTM	FECHA: Julio 2021	EDIC:
FORMATO DE IMPRESIÓN: A3	DATUM: ETRS89	DEL: A.R.L.	REV: H.F.A.
	HUSO: 30 N	VERIF: A.C.M.	VAL: ACC.

PROMOTOR: 

PREPARADO POR:  



LEYENDA

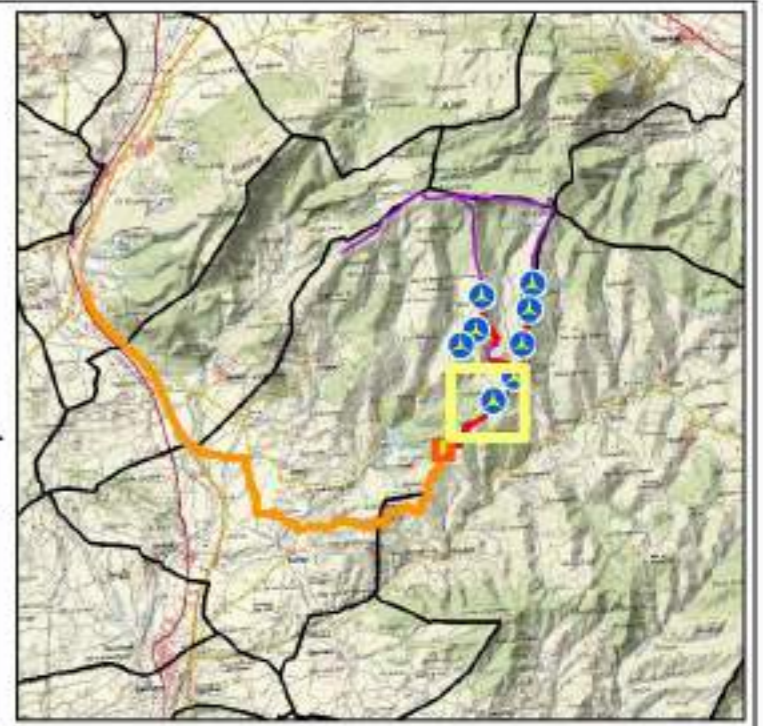
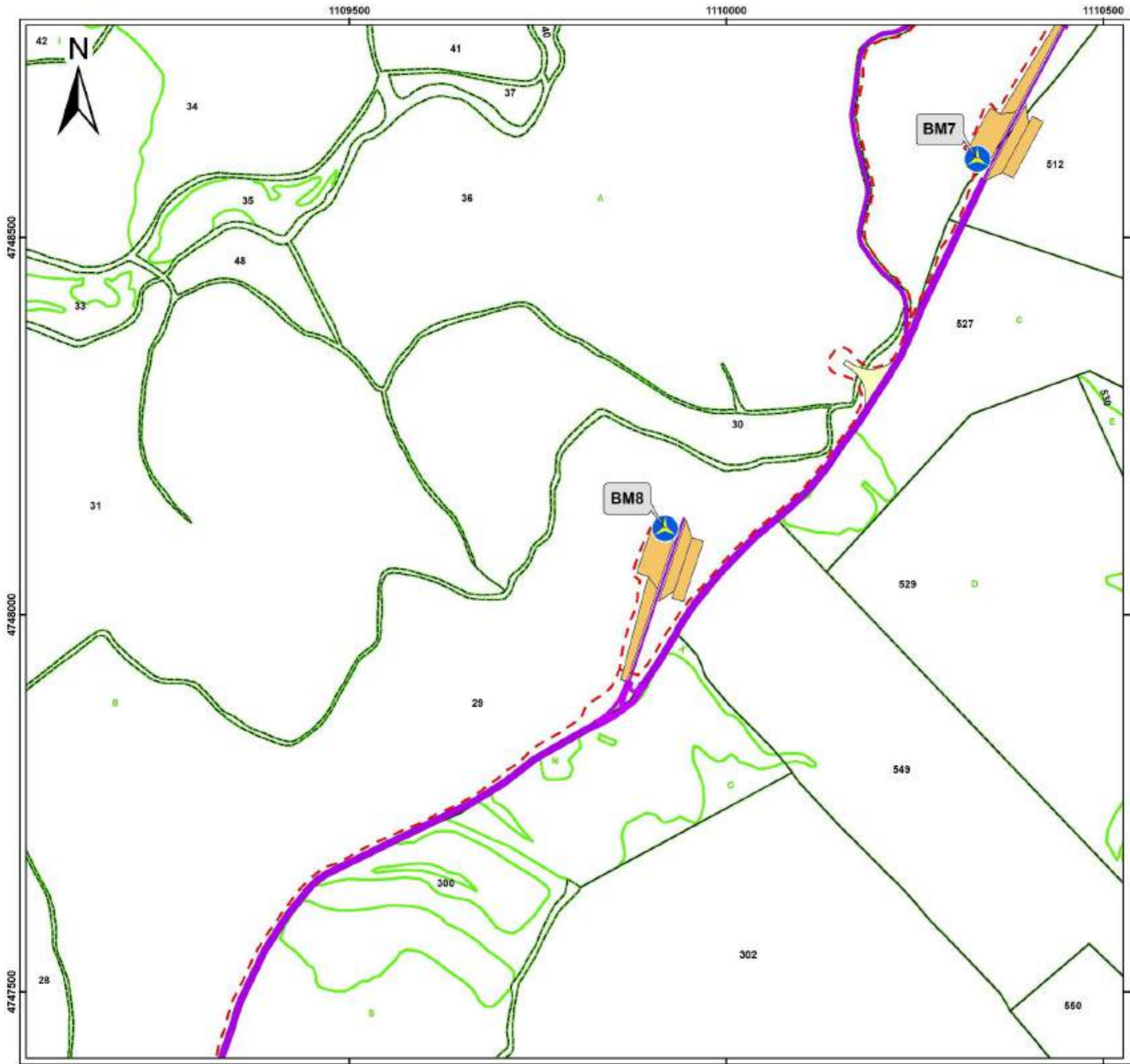
-  Aerogeneradores
-  Zanjas
-  Viales
-  Plataformas
-  Zonas de giro
-  Parcelas rústicas
-  Subparcelas rústicas

PROYECTO: **ESTUDIO DE IMPACTO AMBIENTAL DEL PARQUE EÓLICO BARRANCO DE MAIRAGA**

MAPA N°: 29	TÍTULO: MAPA CATASTRAL (13/28)		
ESCALA: 1:5.000	PROYECCIÓN: UTM	FECHA: Julio 2021	EDIC:
FORMATO DE IMPRESIÓN: A3	DATUM: ETRS89	DEL: A.R.L.	VERIF. VAL: H.F.A. A.C.M. ACC.
HUSO: 30 N		PREPARADO POR:	

PROMOTOR: 

PREPARADO POR:  



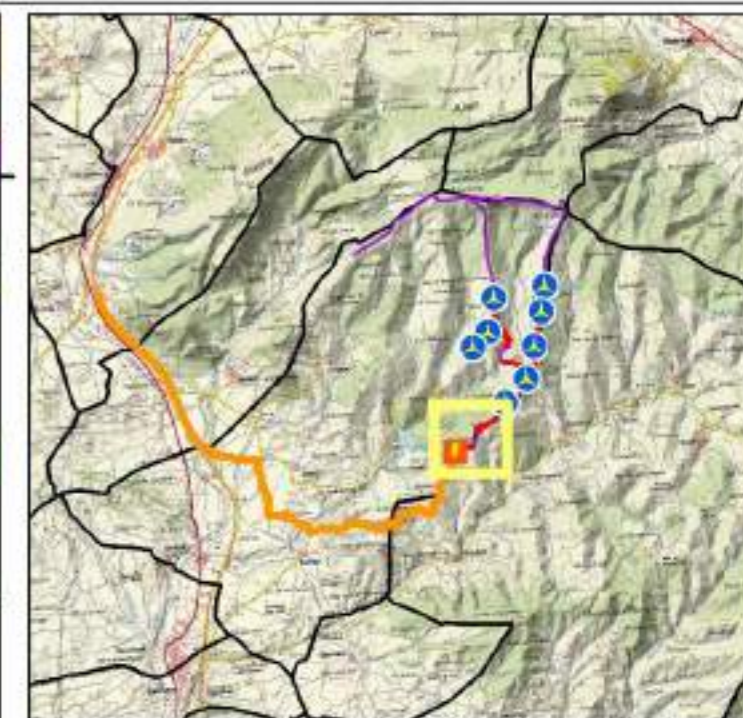
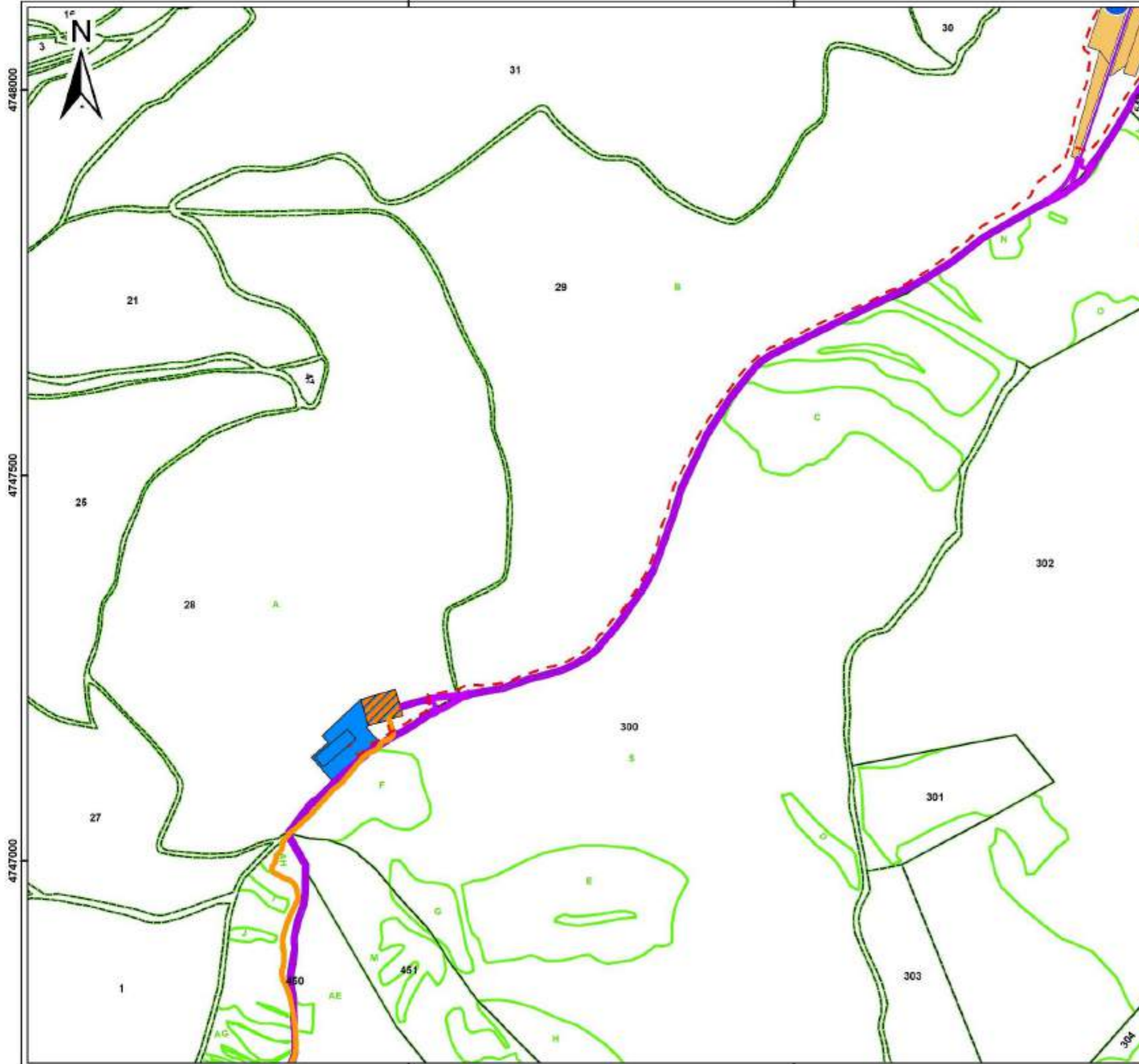
LEYENDA

-  Aerogeneradores
-  Zanjas
-  Viales
-  Plataformas
-  Zonas de giro
-  Parcelas rústicas
-  Subparcelas rústicas

PROYECTO: ESTUDIO DE IMPACTO AMBIENTAL DEL PARQUE EÓLICO BARRANCO DE MAIRAGA					
MAPA N°: 30		TÍTULO: MAPA CATASTRAL (14/28)			
ESCALA: 1:5.000	PROYECCIÓN: UTM	FECHA: Julio 2021	EDICIÓN:		
FORMATO DE IMPRESIÓN: A3	DATUM: ETRS89	HUSO: 30 N	DOI: A.R.L.	RVL: H.F.A.	VERIF. VAL.: A.C.M. ACC.
PROMOTOR: 			PREPARADO POR:  		

1109000

1109500



LEYENDA

-  Aerogeneradores
-  Zanjas
-  LSAT Mairaga-Muruarte
-  Viales
-  Campa acopios
-  Plataformas
-  SET
-  Parcelas rústicas
-  Subparcelas rústicas

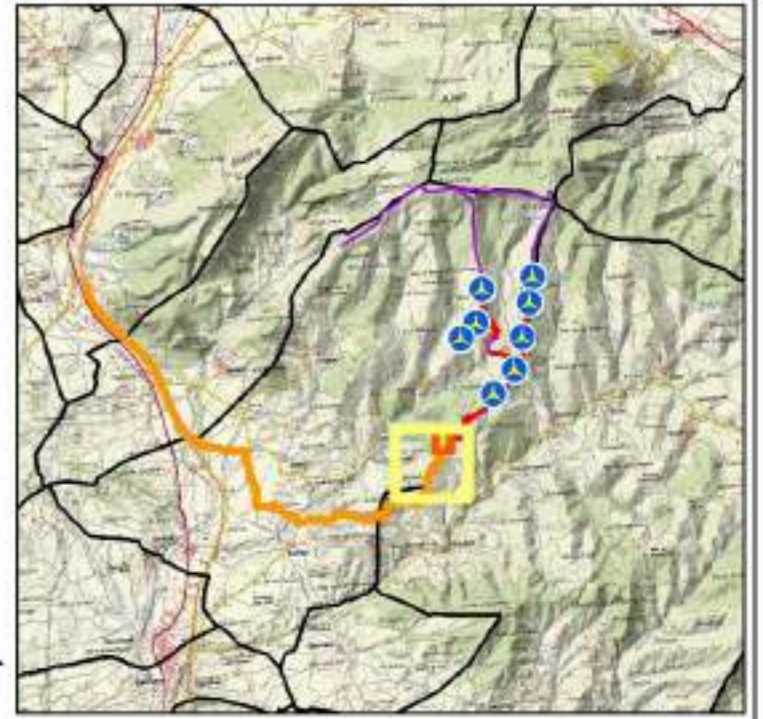
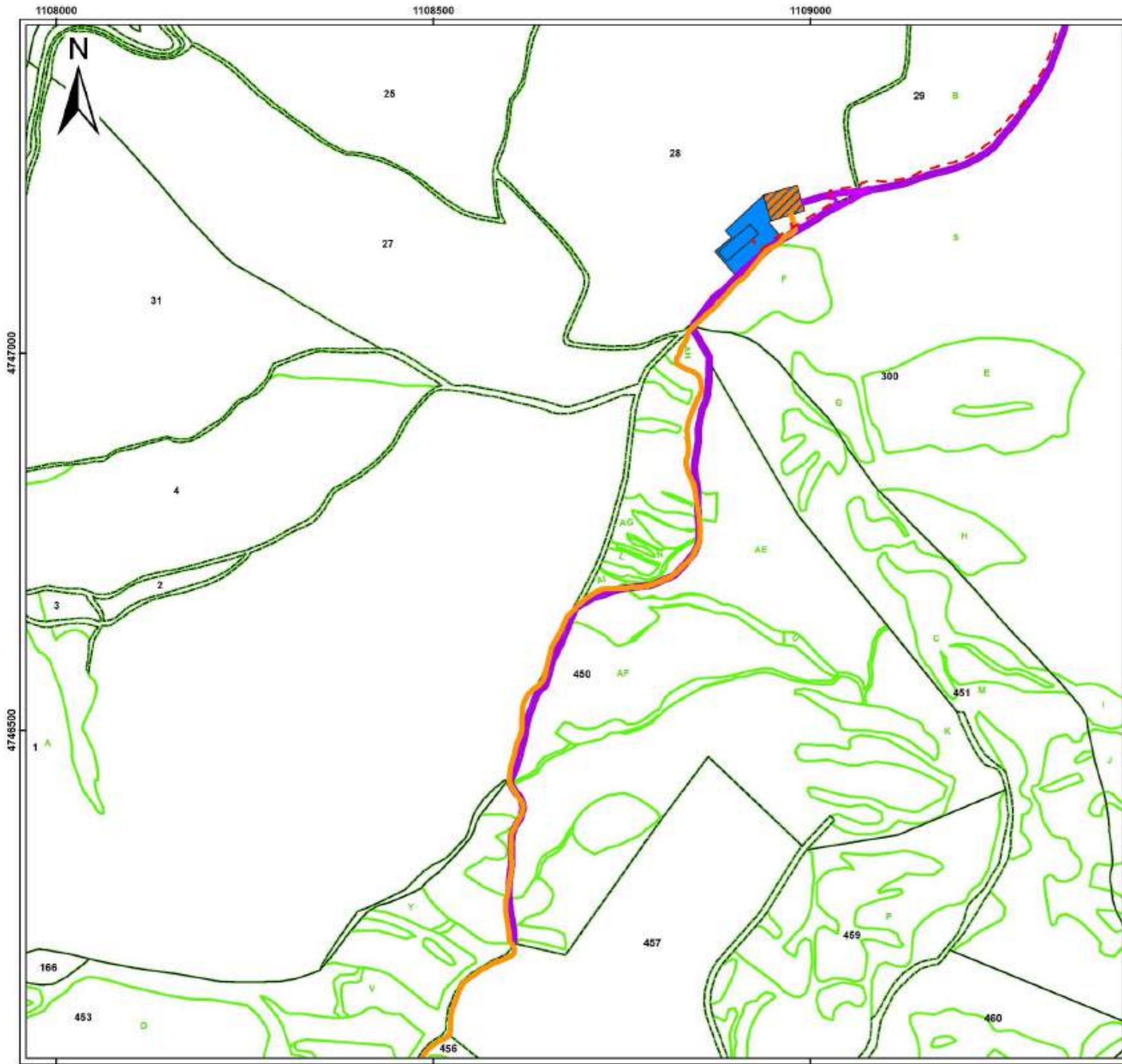
PROYECTO: **ESTUDIO DE IMPACTO AMBIENTAL DEL PARQUE EÓLICO BARRANCO DE MAIRAGA**

MAPA Nº: **31** TÍTULO: **MAPA CATASTRAL (15/28)**

ESCALA: 1:5.000	PROYECCIÓN: UTM	FECHA: Julio 2021	EDIC:
FORMATO DE IMPRESIÓN: A3	DATUM: ETRS89	DOI: A.R.L.	KVE: H.F.A.
	HUSO: 30 N	VERIF.: A.C.M.	VAL: ACC.

PROMOTOR: 

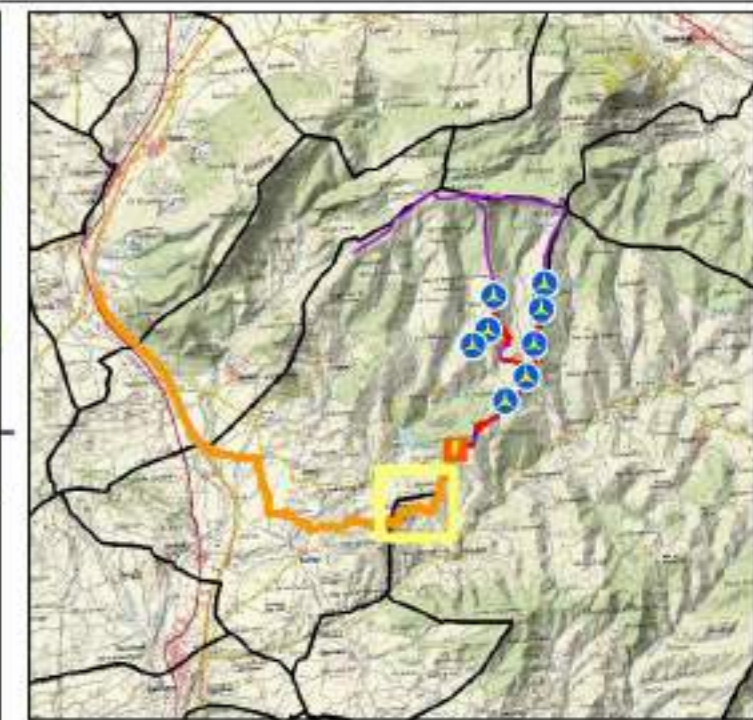
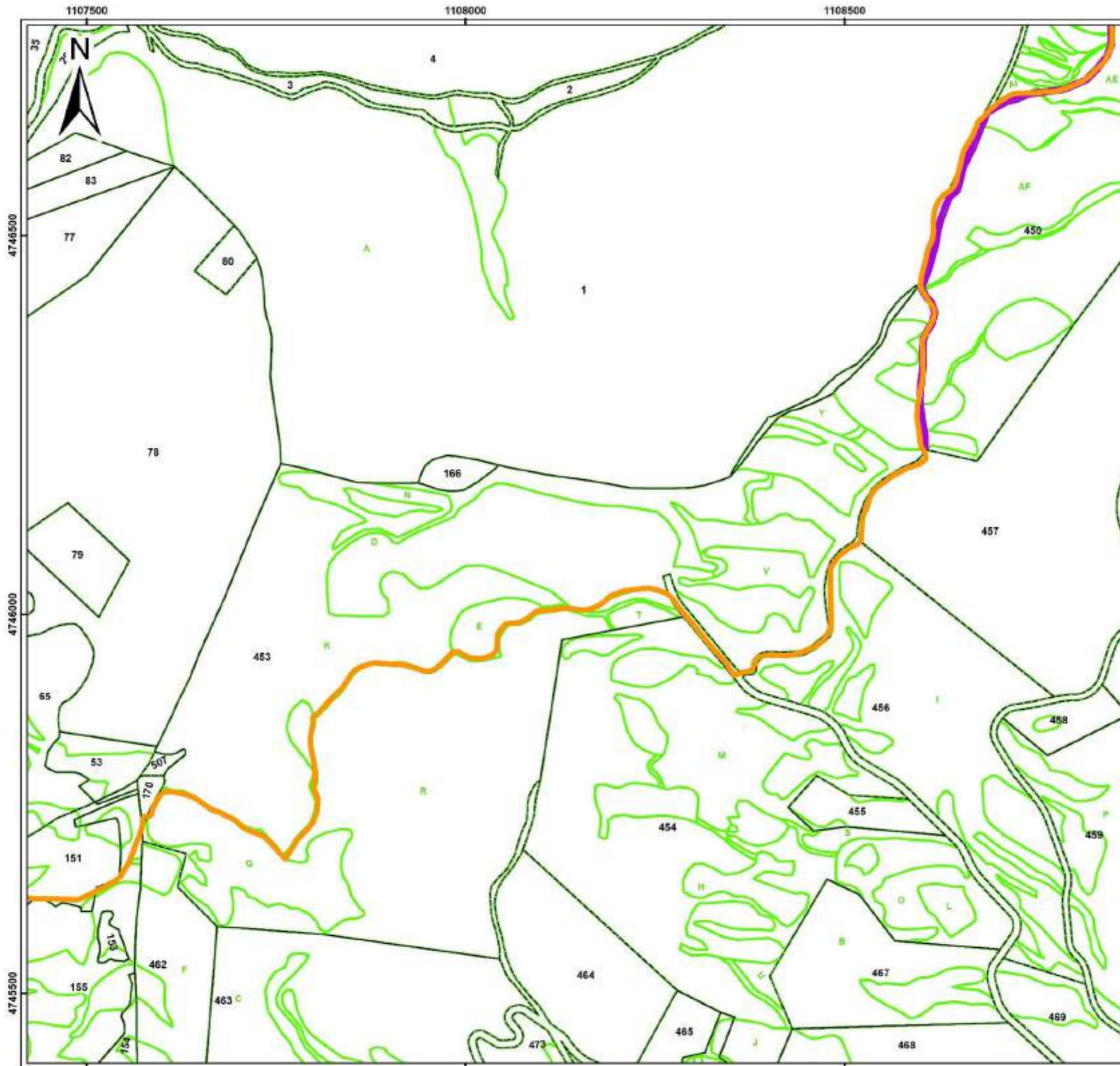
PREPARADO POR:  



LEYENDA

- - - Zanjas
- LSAT Mairaga-Muruarte
- Viales
- Campa acopios
- SET
- Parcelas rústicas
- Subparcelas rústicas

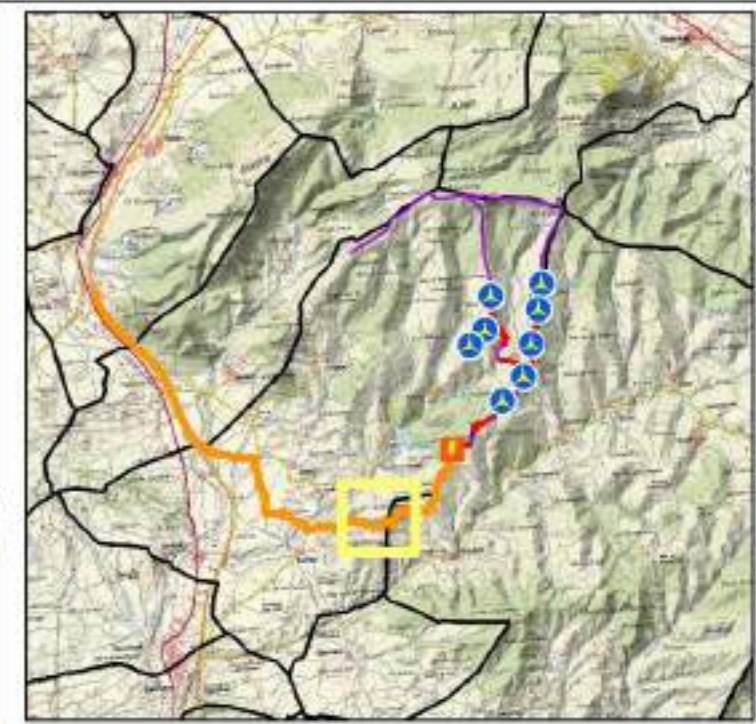
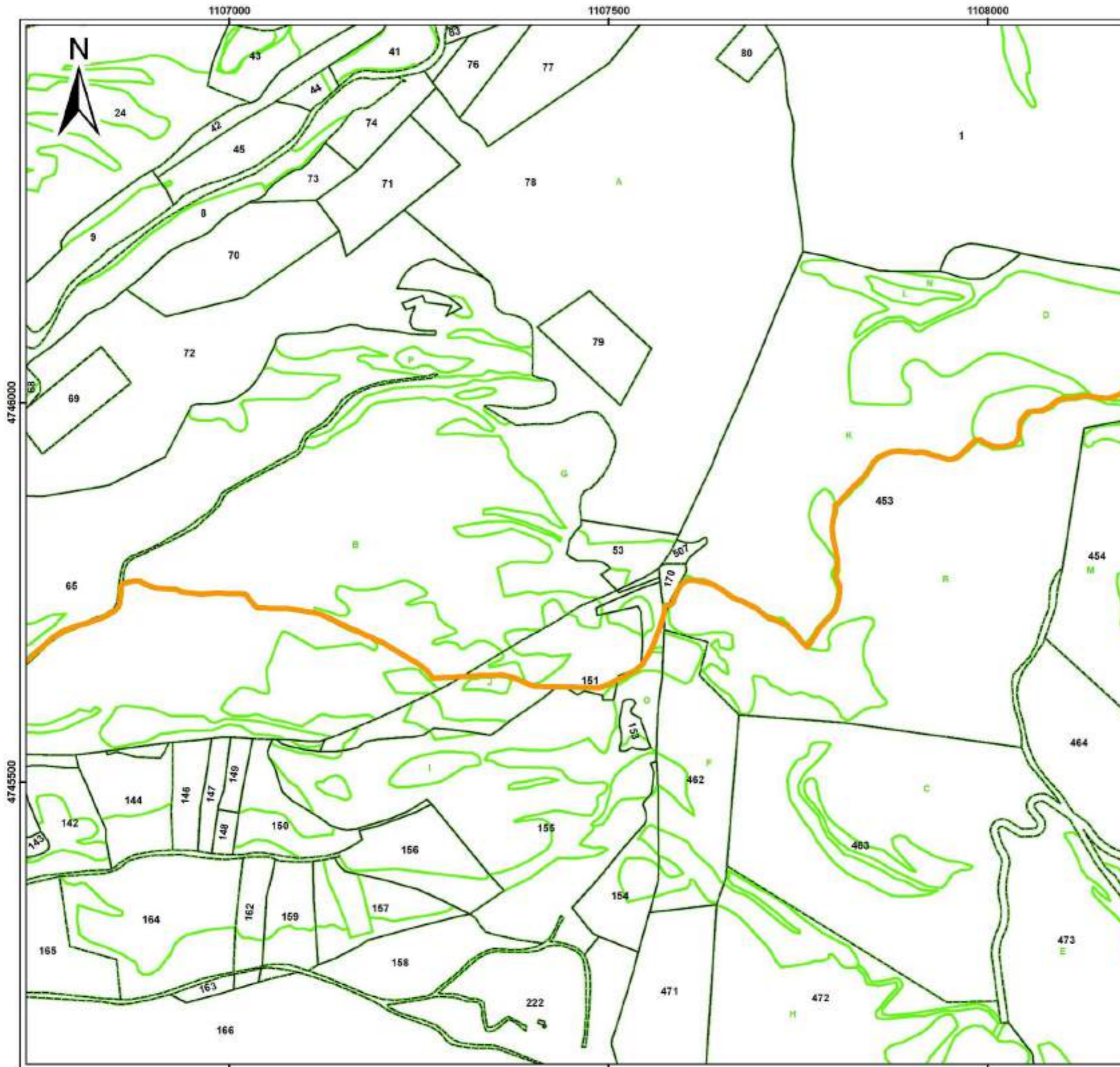
PROYECTO: ESTUDIO DE IMPACTO AMBIENTAL DEL PARQUE EÓLICO BARRANCO DE MAIRAGA					
MAPA Nº: 32		TÍTULO: MAPA CATASTRAL (16/28)			
ESCALA: 1:5.000	PROYECCIÓN: UTM	FECHA: Julio 2021	EDICIÓN:		
FORMATO DE IMPRESIÓN: A3	DATUM: ETRS89	DOI: A.R.L.	RVE: H.F.A.	VERIF.: A.C.M.	VAL.: ACC.
PROMOTOR: 			PREPARADO POR: 		



LEYENDA

- LSAT Mairaga-Muruarte
- Viales
- Parcelas rústicas
- Subparcelas rústicas

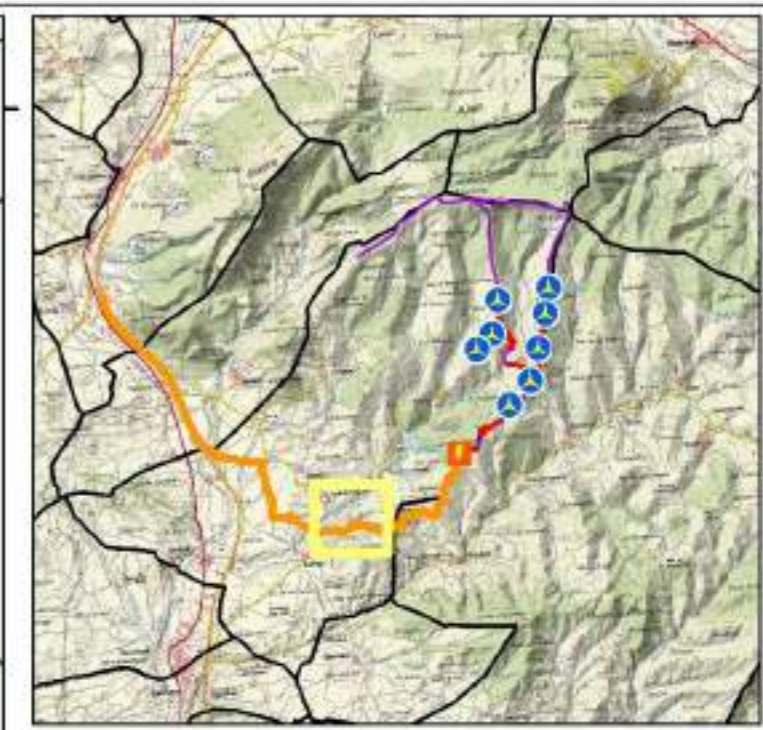
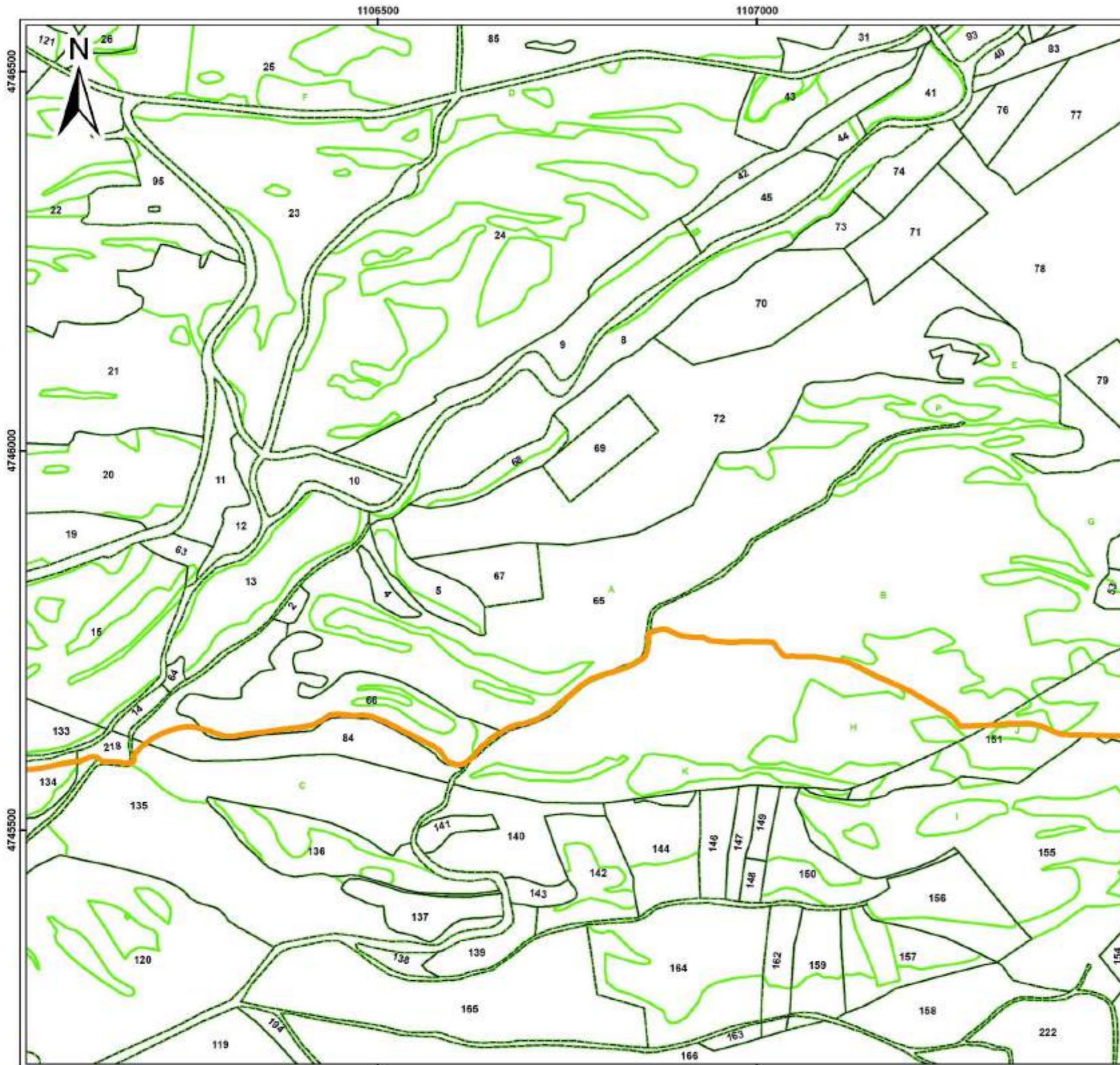
PROYECTO: ESTUDIO DE IMPACTO AMBIENTAL DEL PARQUE EÓLICO BARRANCO DE MAIRAGA					
MAPA Nº	33	TÍTULO:	MAPA CATASTRAL (17/28)		
ESCALA:	1:5.000	PROYECCIÓN:	UTM	FECHA:	Julio 2021
FORMATO DE IMPRESIÓN:	A3	DATUM:	ETRS89	EDICIÓN:	
PROMOTOR:		HUSO:	30 N	DOI:	RVE:
PREPARADO POR:		PREPARADO POR:	A.R.L.	H.F.A.	A.C.M.



LEYENDA

-  LSAT Mairaga-Muruarte
-  Parcelas rústicas
-  Subparcelas rústicas

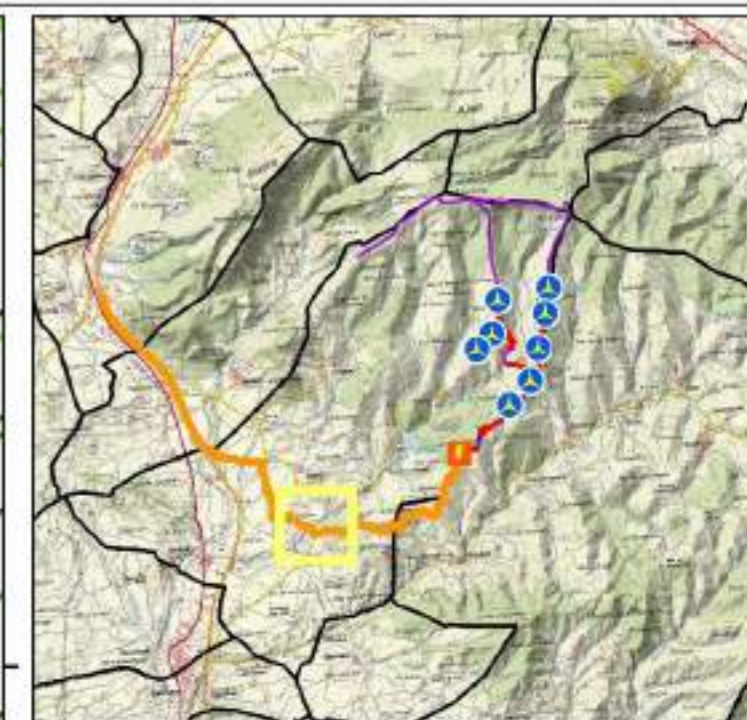
PROYECTO:					
ESTUDIO DE IMPACTO AMBIENTAL DEL PARQUE EÓLICO BARRANCO DE MAIRAGA					
MAPA N°		TÍTULO:			
34		MAPA CATASTRAL (18/28)			
ESCALA:	PROYECCIÓN:	UTM	FECHA:	EDIC:	
1:5.000	DATUM:	ETRS89	Julio 2021		
FORMATO DE IMPRESIÓN:	HUJO:	30 N	DD:	RVE:	VERIF. VAL:
A3			A.R.L.	H.F.A.	A.C.M. ACC.
PROMOTOR:			PREPARADO POR:		
			 		



LEYENDA

- LSAT Mairaga-Muruarte
- Parcelas rústicas
- Subparcelas rústicas

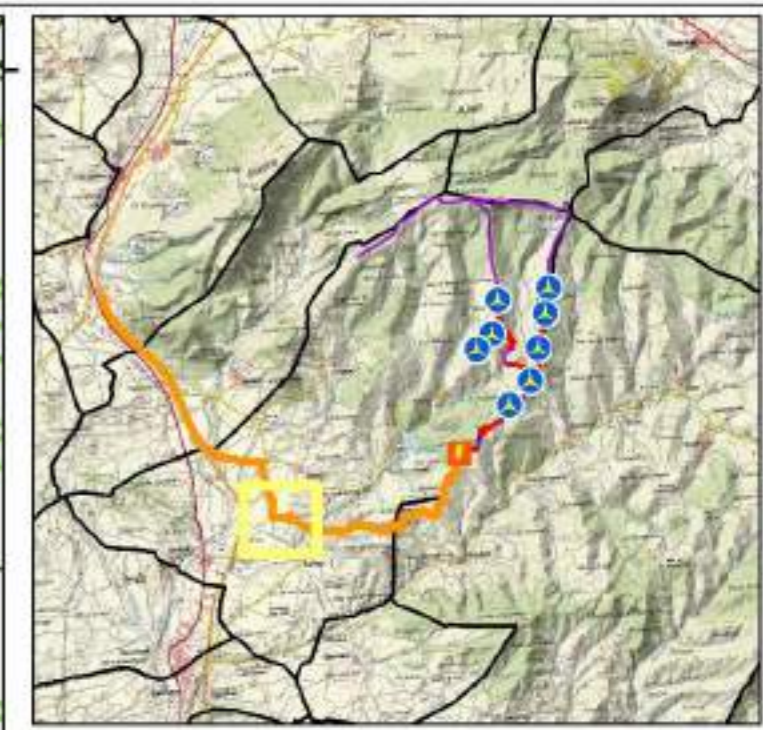
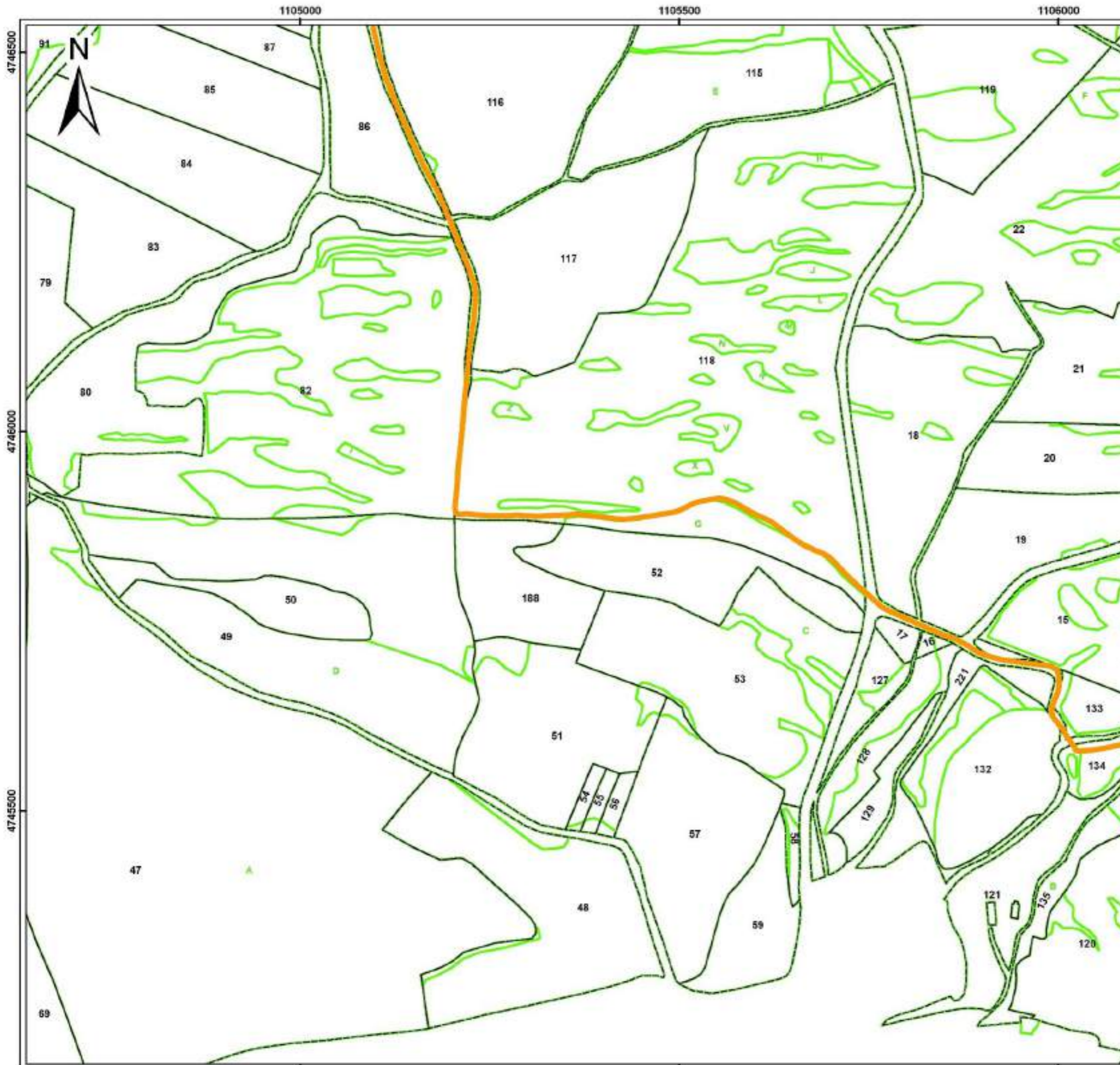
PROYECTO: ESTUDIO DE IMPACTO AMBIENTAL DEL PARQUE EÓLICO BARRANCO DE MAIRAGA					
MAPA N°: 35	TÍTULO: MAPA CATASTRAL (19/28)				
ESCALA: 1:5.000	PROYECCIÓN: UTM	FECHA: Julio 2021	EDICIÓN:		
FORMATO DE IMPRESIÓN: A3	DATUM: ETRS89	HUSO: 30 N	DOI: A.R.L.	RVE: H.F.A.	VERIF. VAL.: A.C.M. ACC.
PROMOTOR: 		PREPARADO POR: 			



LEYENDA

-  LSAT Mairaga-Muruarte
-  Parcelas rústicas
-  Subparcelas rústicas

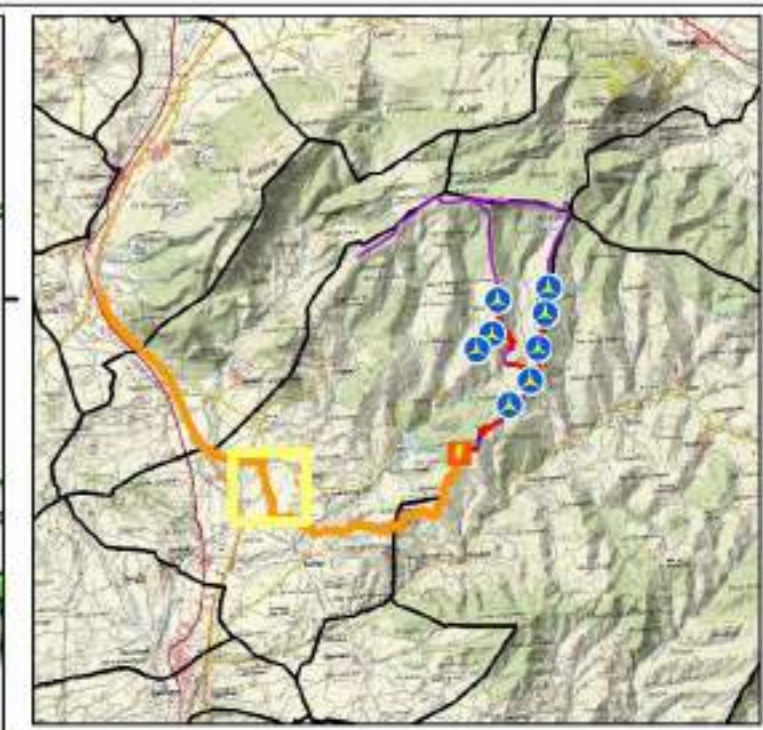
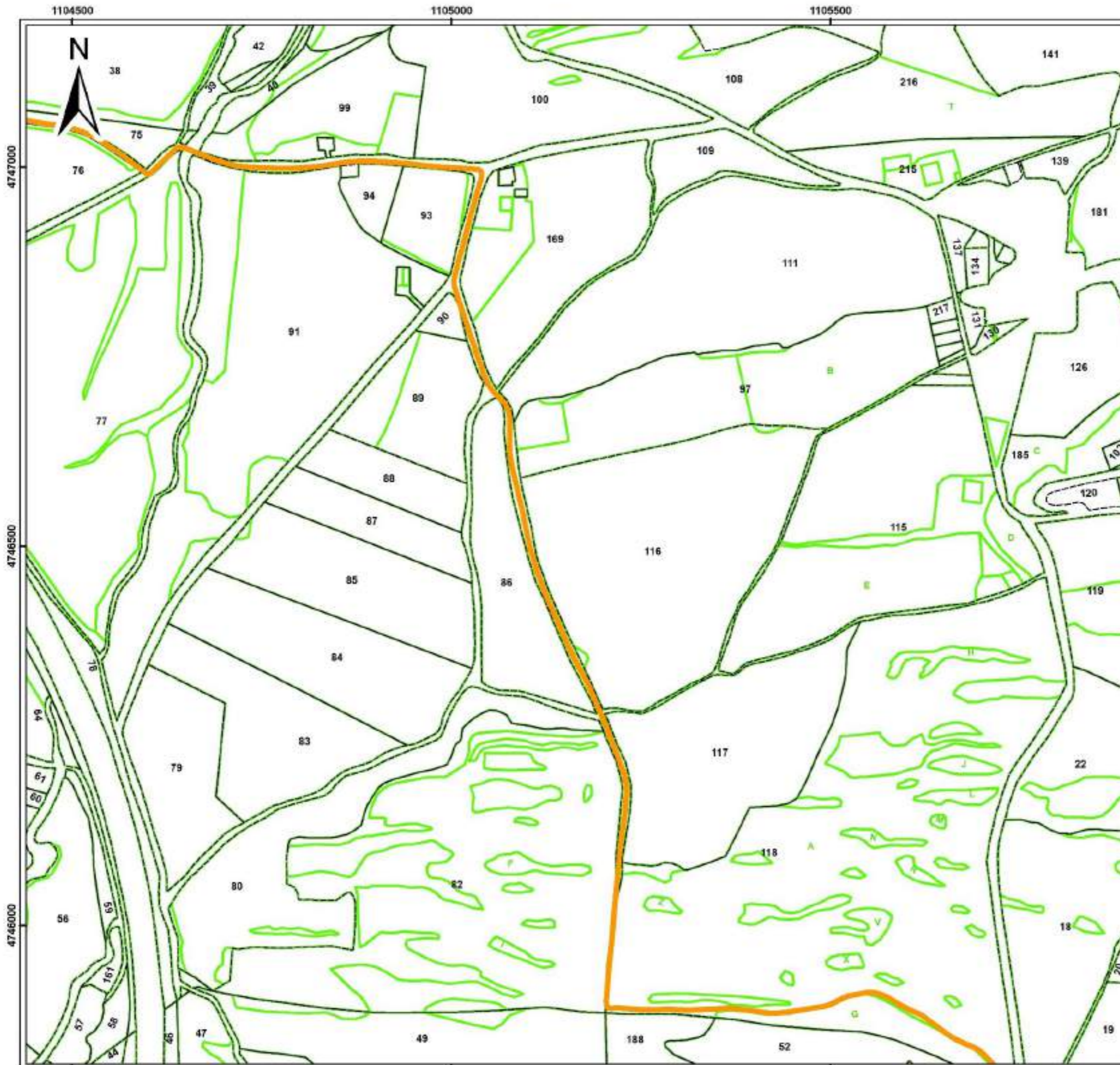
PROYECTO:					
ESTUDIO DE IMPACTO AMBIENTAL DEL PARQUE EÓLICO BARRANCO DE MAIRAGA					
MAPA N°		TÍTULO:			
36		MAPA CATASTRAL (20/28)			
ESCALA:	PROYECCIÓN:	UTM	FECHA:	EDIC:	
1:5.000	DATUM:	ETRS89	Julio 2021		
FORMATO DE IMPRESIÓN:	HUISO:	30 N	DD:	RVE:	VERIF. VAL:
A3			A.R.L.	H.F.A.	A.C.M. ACC.
PROMOTOR:			PREPARADO POR:		
			 		



LEYENDA

- LSAT Mairaga-Muruarte
- Parcelas rústicas
- Subparcelas rústicas

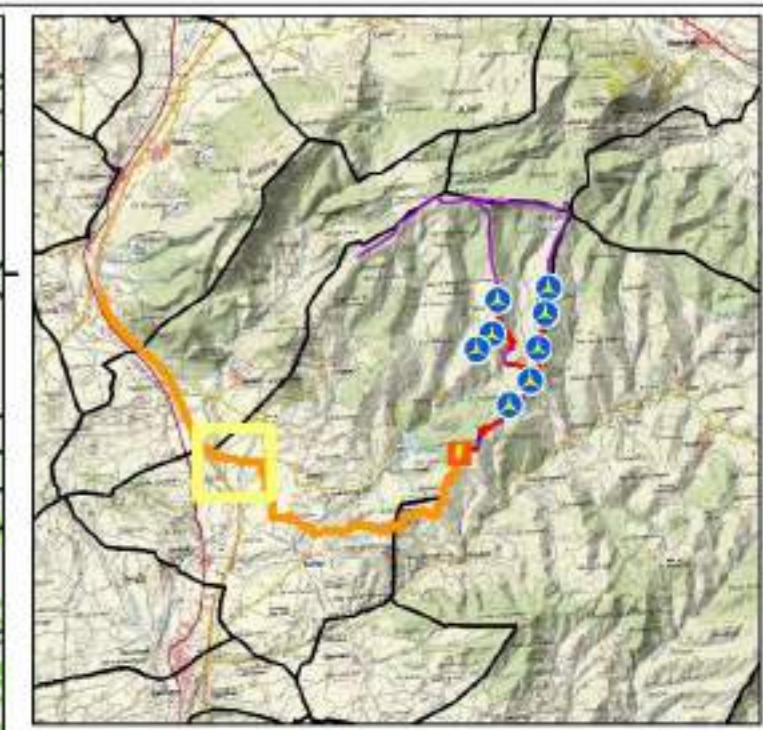
PROYECTO: ESTUDIO DE IMPACTO AMBIENTAL DEL PARQUE EÓLICO BARRANCO DE MAIRAGA					
MAPA N°	TÍTULO:				
37	MAPA CATASTRAL (21/28)				
ESCALA:	PROYECCIÓN:	UTM	FECHA:	EDIC:	
1:5.000	DATUM:	ETRS89	Julio 2021		
FORMATO DE IMPRESIÓN:	HUSO:	30 N	DD:	RVE:	VERIF. VAL:
A3			A.R.L.	H.F.A.	A.C.M. ACC.
PROMOTOR:			PREPARADO POR:		



LEYENDA

- LSAT Mairaga-Muruarte
- Parcelas rústicas
- Subparcelas rústicas

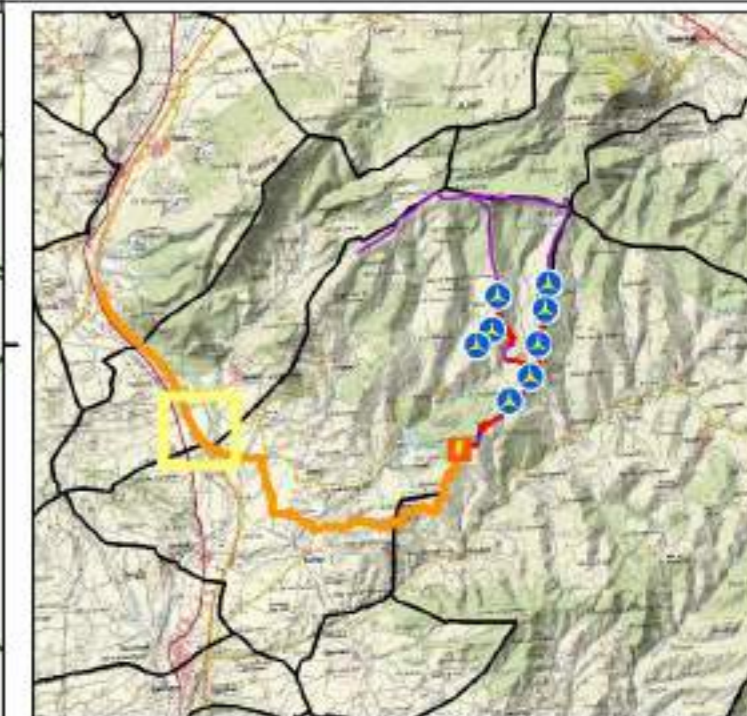
PROYECTO: ESTUDIO DE IMPACTO AMBIENTAL DEL PARQUE EÓLICO BARRANCO DE MAIRAGA					
MAPA N°	38	TÍTULO:	MAPA CATASTRAL (22/28)		
ESCALA:	1:5.000	PROYECCIÓN:	UTM	FECHA:	Julio 2021
FORMATO DE IMPRESIÓN:	A3	DATUM:	ETRS89	EDICIÓN:	
PROMOTOR:		HOJA:	30 N	ELABORADO POR:	ECO NIMA
		PREPARADO POR:			



LEYENDA

- LSAT Mairaga-Muruarte
- Parcelas rústicas
- Subparcelas rústicas

PROYECTO: ESTUDIO DE IMPACTO AMBIENTAL DEL PARQUE EÓLICO BARRANCO DE MAIRAGA					
MAPA N°	TÍTULO:				
39	MAPA CATASTRAL (23/28)				
ESCALA:	PROYECCIÓN:	UTM	FECHA:	EDIC:	
1:5.000	DATUM:	ETRS89	Julio 2021		
FORMATO DE IMPRESIÓN:	HUSO:	30 N	DD:	KVE:	VERIF. VAL:
A3			A.R.L.	H.F.A.	A.C.M. ACC.
PROMOTOR:			PREPARADO POR:		



LEYENDA

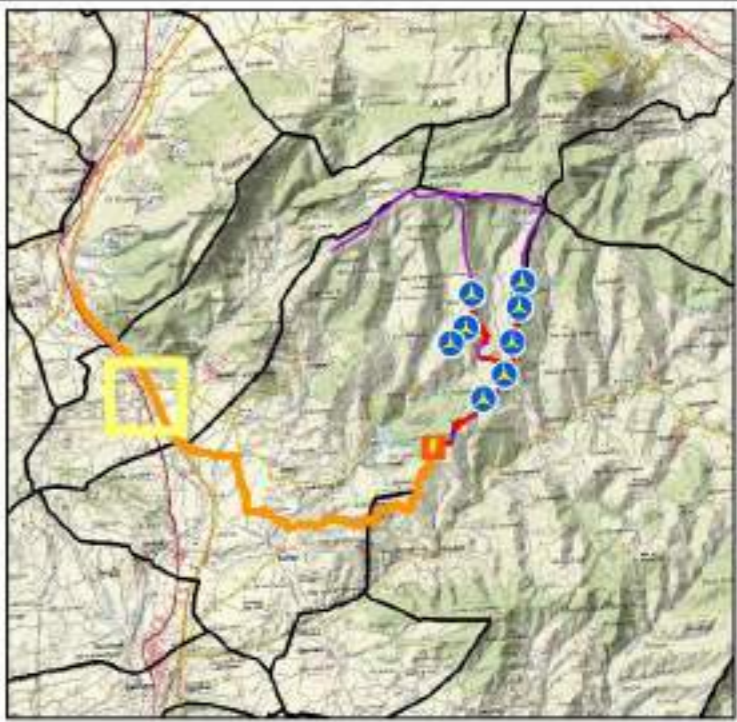
-  LSAT Mairaga-Muruarte
-  Parcelas rústicas
-  Subparcelas rústicas

PROYECTO: ESTUDIO DE IMPACTO AMBIENTAL DEL PARQUE EÓLICO BARRANCO DE MAIRAGA					
MAPA N°	TÍTULO:				
40	MAPA CATASTRAL (24/28)				
ESCALA:	PROYECCIÓN:	UTM	FECHA:	EDIC:	
1:5.000	DATUM:	ETRS89	Julio 2021		
FORMATO DE IMPRESIÓN:	HUSO:	30 N	DD:	RVE:	VERIF. VAL:
A3			A.R.L.	H.F.A.	A.C.M. ACC.
PROMOTOR:			PREPARADO POR:		
			 		

1102500

1103000

1103500



LEYENDA

-  LSAT Mairaga-Muruarte
-  Parcelas rústicas
-  Subparcelas rústicas

PROYECTO: **ESTUDIO DE IMPACTO AMBIENTAL DEL PARQUE EÓLICO BARRANCO DE MAIRAGA**

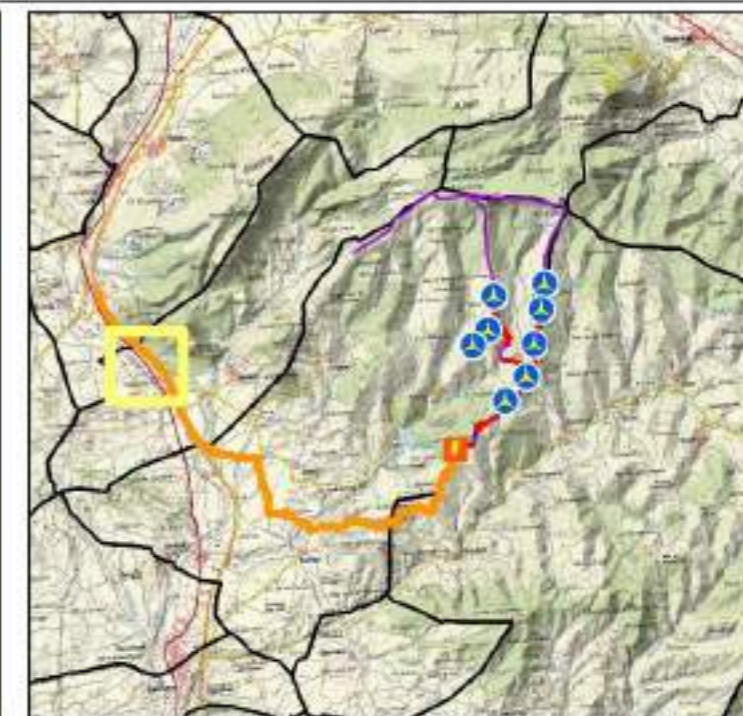
MAPA N°: **41** TÍTULO: **MAPA CATASTRAL (25/28)**

ESCALA: 1:5.000	PROYECCIÓN: UTM	FECHA: Julio 2021	EDIC:
FORMATO DE IMPRESIÓN: A3	DATUM: ETRS89	DOI: A.R.L.	RVE: H.F.A.
	HAJO: 30 N	VERIF.: A.C.M.	VAL: ACC.

PROMOTOR: 

PREPARADO POR:  

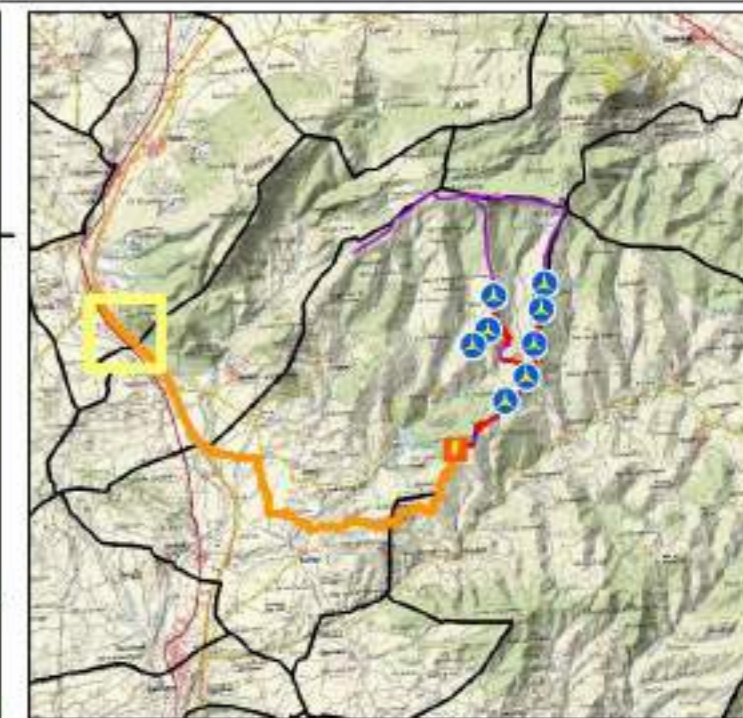
4747500



LEYENDA

- LSAT Mairaga-Muruarte
- Parcelas rústicas
- Subparcelas rústicas

PROYECTO: ESTUDIO DE IMPACTO AMBIENTAL DEL PARQUE EÓLICO BARRANCO DE MAIRAGA					
MAPA N°	42	TÍTULO:	MAPA CATASTRAL (26/28)		
ESCALA:	1:5.000	PROYECCIÓN:	UTM	FECHA:	Julio 2021
FORMATO DE IMPRESIÓN:	A3	DATUM:	ETRS89	EDIC:	
PROMOTOR:		USO:	30 N	DOI:	RVE:
PREPARADO POR:		PREPARADO POR:	A.R.L.	H.F.A.	A.C.M.



LEYENDA

-  LSAT Mairaga-Muruarte
-  Parcelas rústicas
-  Subparcelas rústicas

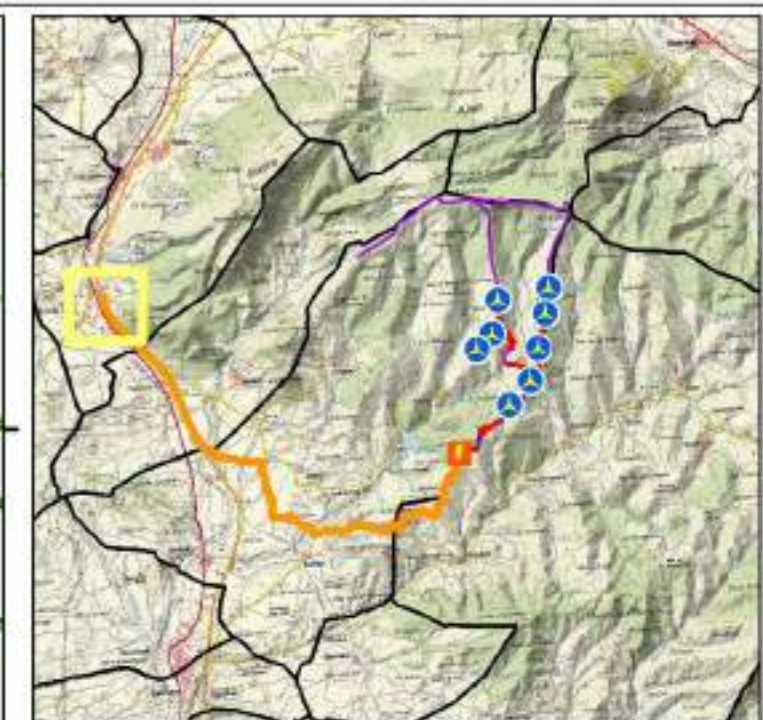
PROYECTO: **ESTUDIO DE IMPACTO AMBIENTAL DEL PARQUE EÓLICO BARRANCO DE MAIRAGA**

MAPA N°: **43** TÍTULO: **MAPA CATASTRAL (27/28)**

ESCALA: 1:5.000	PROYECCIÓN: UTM	FECHA: Julio 2021	EDIC:
FORMATO DE IMPRESIÓN: A3	DATUM: ETRS89	DOI: A.R.L.	RVE: H.F.A.
	HUSO: 30 N	VERIF.: A.C.M.	VAL: ACC.

PROMOTOR: 

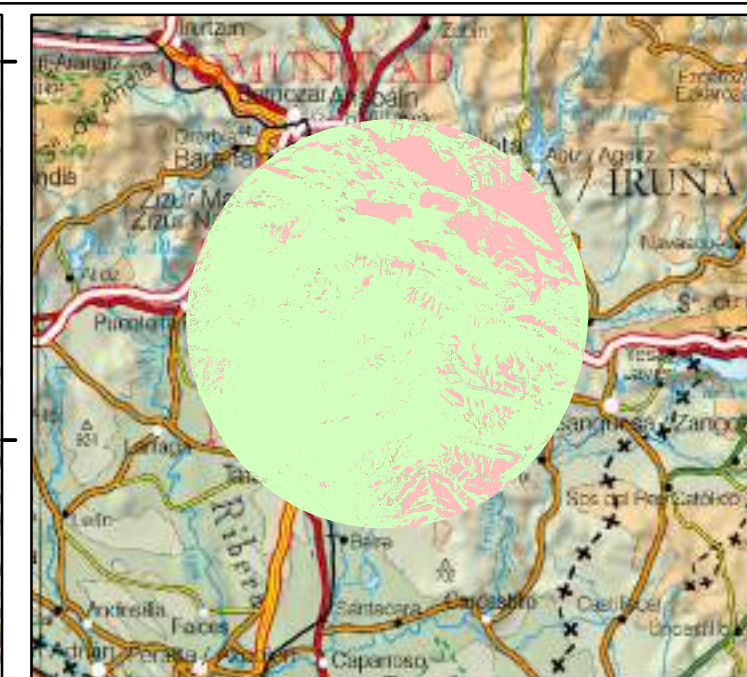
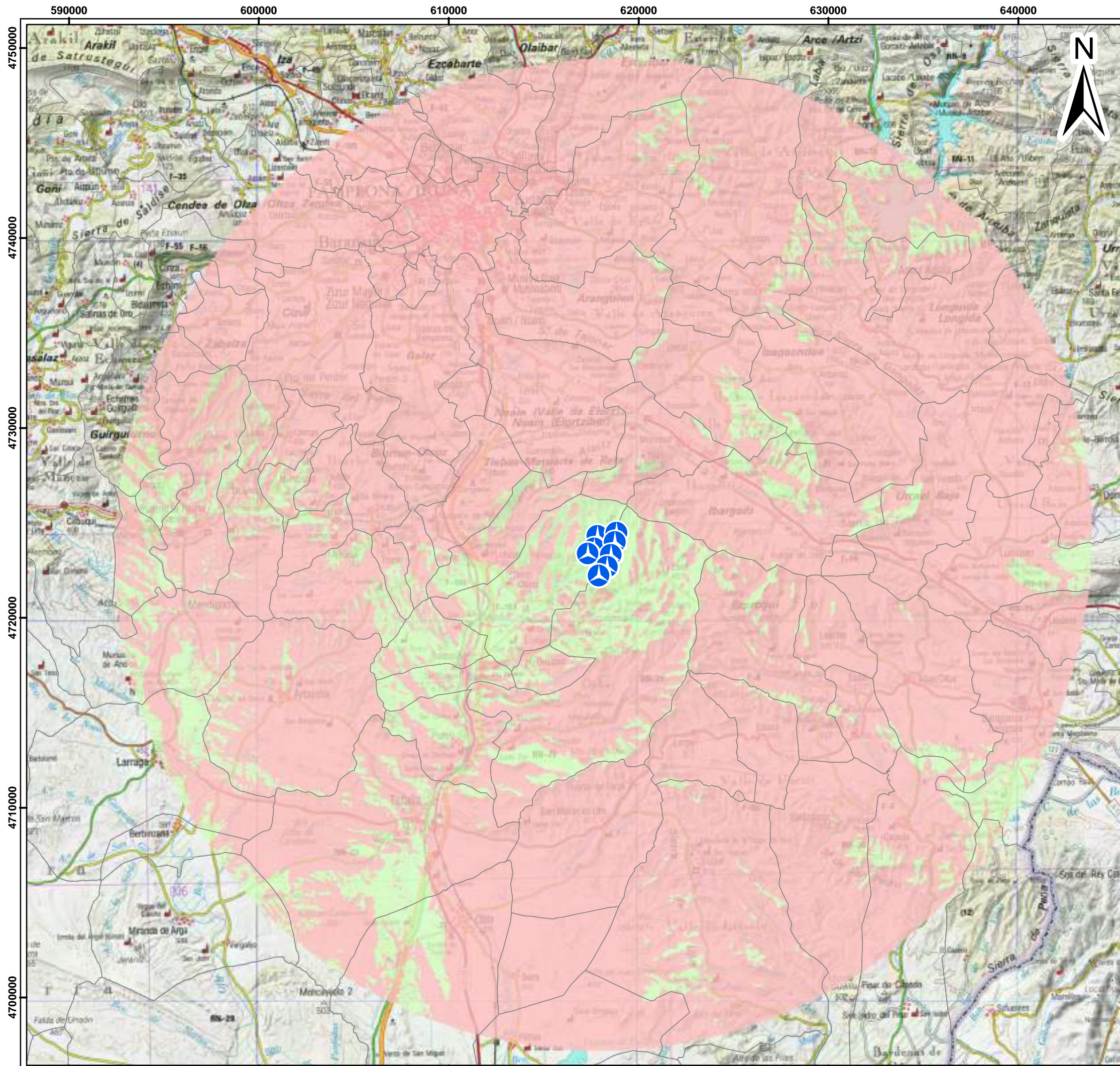
PREPARADO POR:  







LEYENDA

- LSAT Mairaga-Muruarte
- Parcelas rústicas
- Subparcelas rústicas

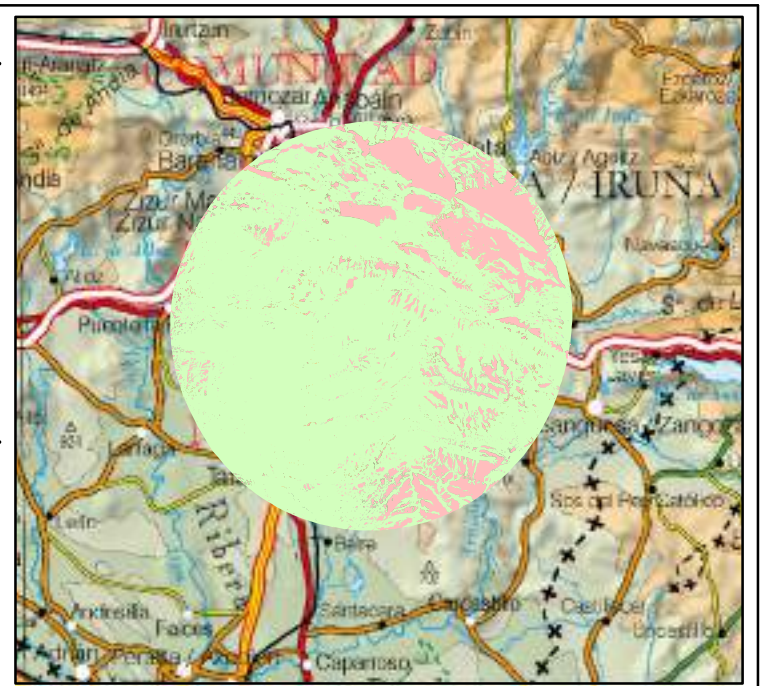
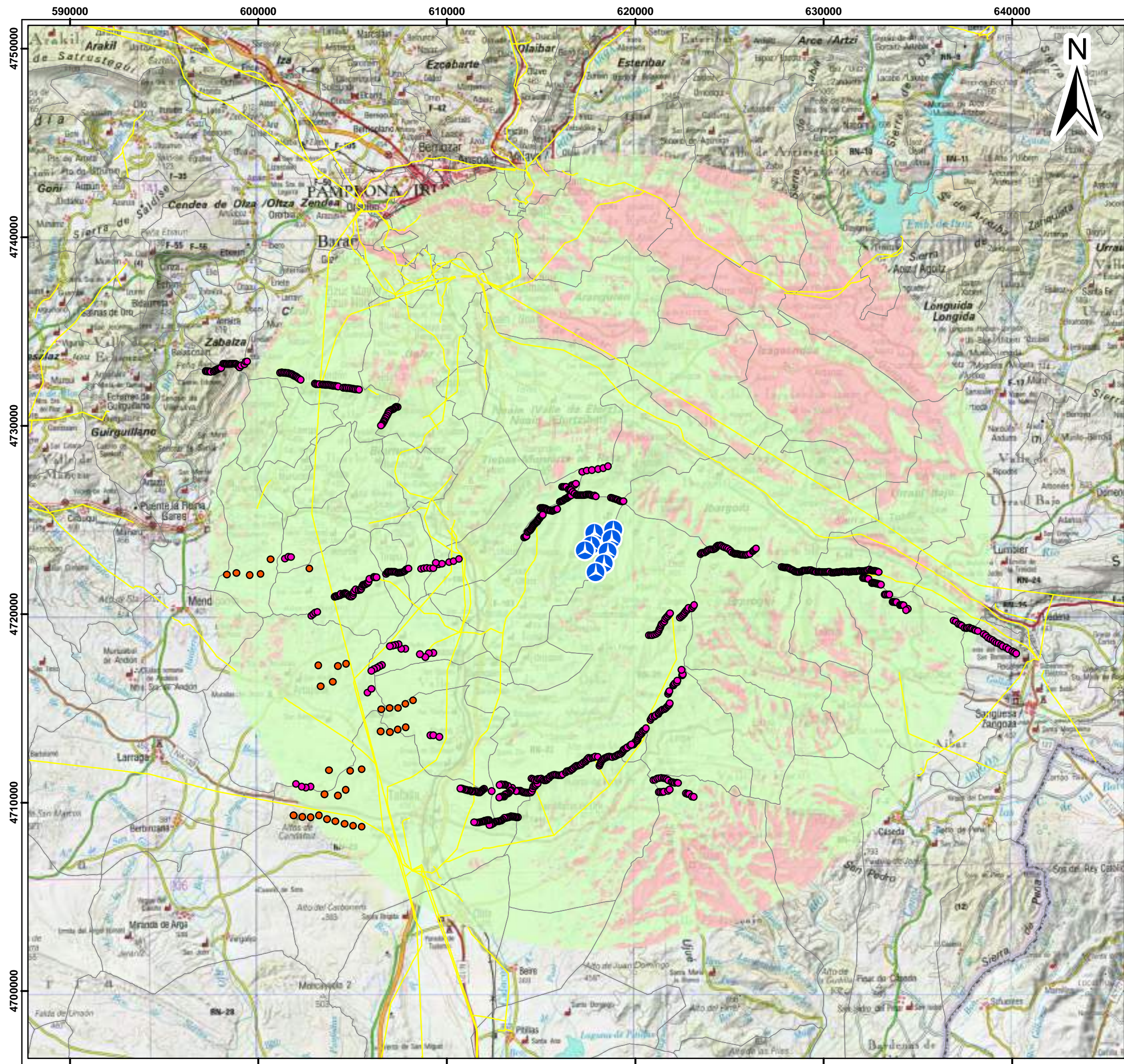
PROYECTO: ESTUDIO DE IMPACTO AMBIENTAL DEL PARQUE EÓLICO BARRANCO DE MAIRAGA					
MAPA N°	TÍTULO:				
44	MAPA CATASTRAL (28/28)				
ESCALA:	PROYECCIÓN:	UTM	FECHA:	EDIC:	
1:5.000	DATUM:	ETRS89	Julio 2021		
FORMATO DE IMPRESIÓN:	HUSO:	30 N	DD:	RVE:	VERIF. VAL:
A3			A.R.L.	H.F.A.	A.C.M. ACC.
PROMOTOR:			PREPARADO POR:		
			 		










LEYENDA

-  Aerogeneradores
-  Delimitación municipal
- Cuena visual teórica**
-  No visible
-  Visible

PROYECTO:				ESTUDIO DE IMPACTO AMBIENTAL DEL PARQUE EÓLICO BARRANCO DE MAIRAGA			
MAPA Nº		TÍTULO:					
18		PLANO DE LA CUENA VISUAL TEÓRICA					
ESCALA:		PROYECCIÓN:		FECHA:		EDIC.:	
1:200.000		UTM		21/07/2021			
FORMATO DE IMPRESIÓN:		DATUM:		DD:		RVS: VERIF: VAL:	
A3		ETRS89		R.R.L		H.F.A A.C.M. ACC	
HUSO:		PREPARADO POR:					
30 N							



LEYENDA

-  Aerogeneradores
 -  Parque eólicos en tramitación
 -  Parques eólicos en explotación
 -  Líneas eléctricas
 -  Delimitación municipal
- Cuenca visual sinérgica**
-  No visible
 -  Visible

PROYECTO:				ESTUDIO DE IMPACTO AMBIENTAL DEL PARQUE EÓLICO BARRANCO DE MAIRAGA			
MAPA Nº		TÍTULO:		FECHA:		EDIC.:	
19		PLANO DE LA CUENCA VISUAL SINÉRGICA		21/07/2021			
ESCALA:		PROYECCIÓN:		DATUM:		DD:	
1:200.000		UTM		ETRS89		RVS:	
FORMATO DE IMPRESIÓN:		HUSO:		VERIF:		VAL:	
A3		30 N		R.R.L.		H.F.A.	
PROMOTOR:		PREPARADO POR:		ACCIONA		ECO NIMA	
							