# PLANOS

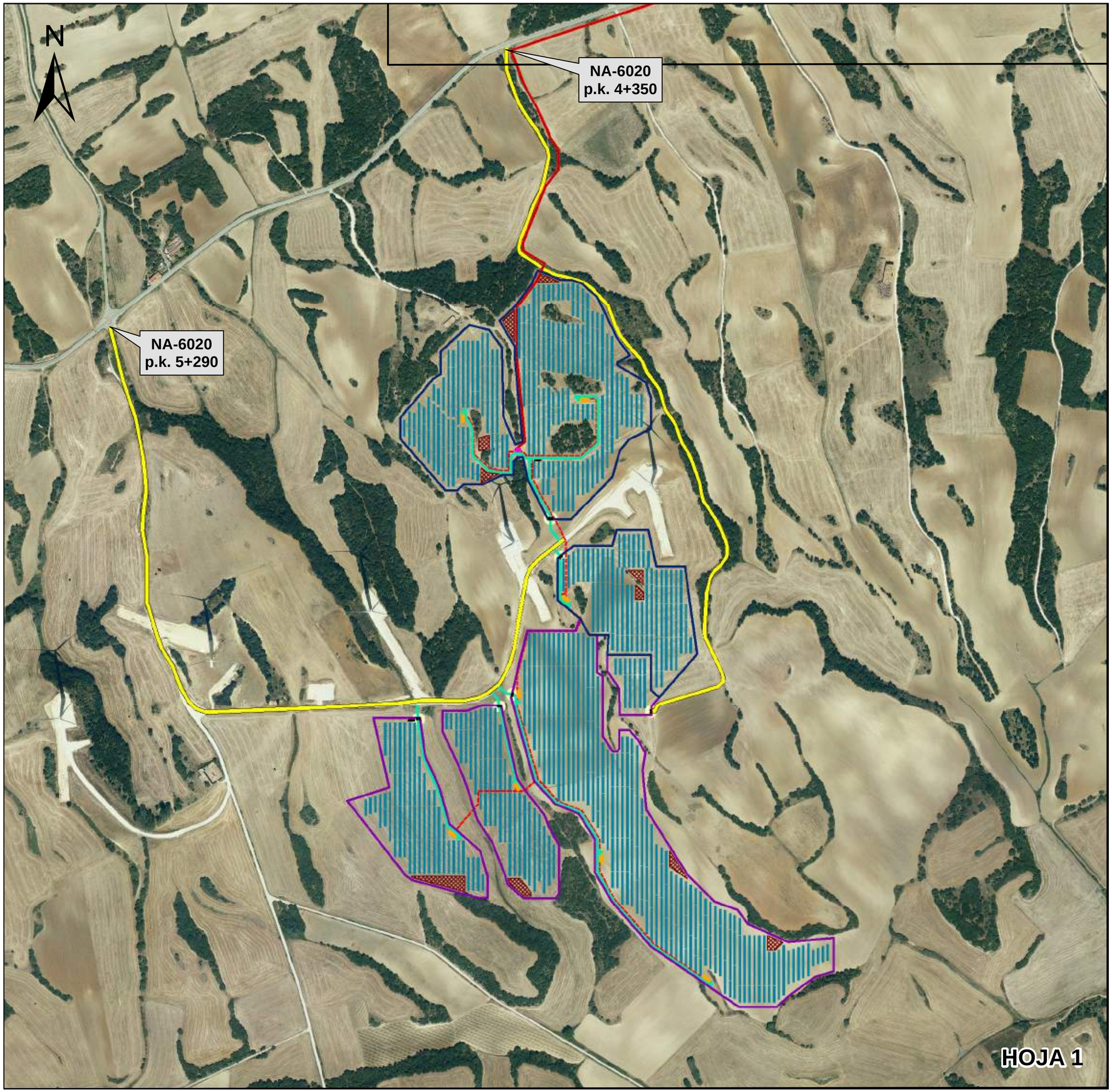


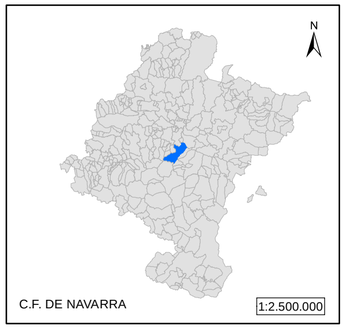


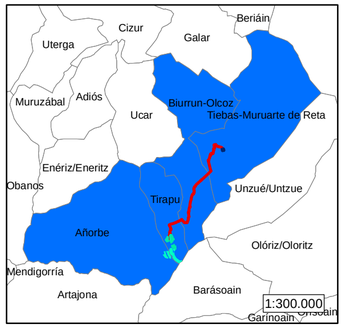


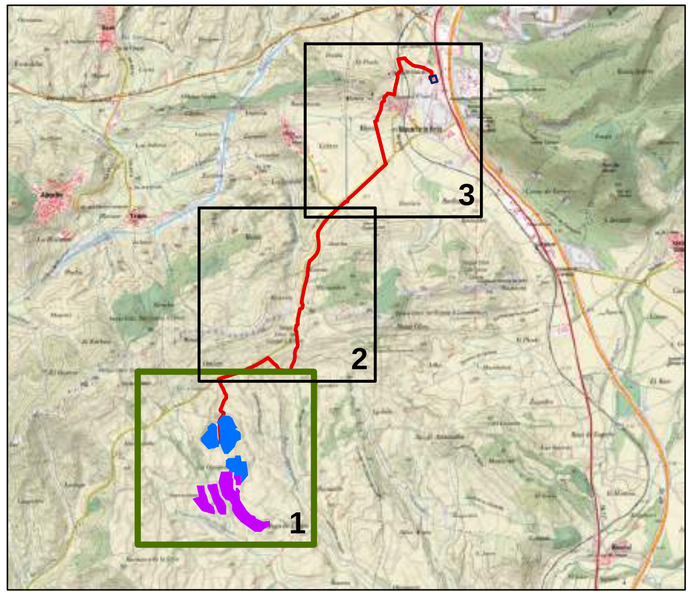


## INSTALACIONES Y EQUIPAMIENTOS

- Vallado Muruarte Solar I
- Vallado Muruarte Solar II
- Módulos FV
- Centros de transformación (CT)
- Centro de seccionamiento (CS)
- Áreas de acopio temporales
- Centros de control y almacén
- Puntos de acceso a las PSFV
- Caminos de acceso (Existentes)
- Viales interiores
- Conexiones de MT
- Línea eléctrica subterránea a 33 kV

TODA LA CARTOGRAFÍA DE ESTE P.G.E. UTILIZA EL SISTEMA DE REFERENCIA GEODÉSICO GLOBAL ETRS89

**PLANTAS SOLARES FOTOVOLTAICAS MURUARTE SOLAR I Y II**

**ESTUDIO DE IMPACTO AMBIENTAL**

GREEN GENIUS
MES SOLAR XVII, S.L.

PROMOTOR
**MES SOLAR XVII, S.L.**

DESIGNACIÓN DEL PLANO
**IMPLANTACIÓN DEL PROYECTO**

Nº PLANO
**EsIA-01.01**

EQUIPO REDACTOR
**JOSÉ LUIS MARTÍNEZ DACHARY**
**INGENIERO TÉCNICO FORESTAL**
**IGNACIO CÁMARA MARTÍNEZ**
**INGENIERO TÉCNICO FORESTAL**
INDYCA

FECHA
**NOVIEMBRE 2021**

ESCALA
**1:5.000**

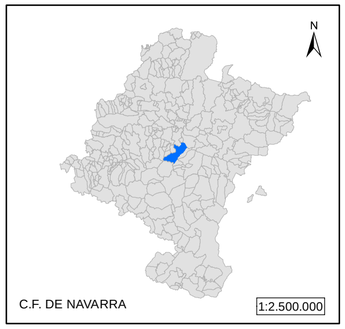


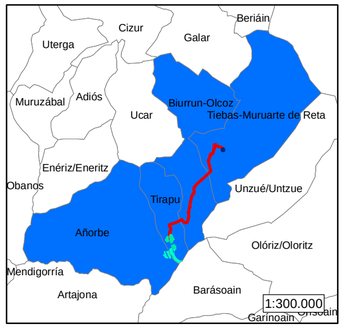


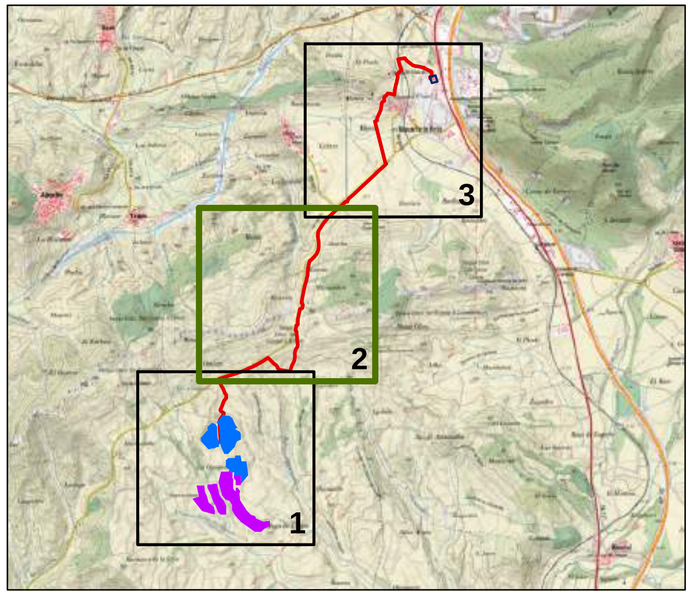


## INSTALACIONES Y EQUIPAMIENTOS

- Vallado Muruarte Solar I
- Vallado Muruarte Solar II
- Módulos FV
- Centros de transformación (CT)
- Centro de seccionamiento (CS)
- Áreas de acopio temporales
- Centros de control y almacén
- Puntos de acceso a las PSFV
- Caminos
- Conexiones de MT
- Línea eléctrica subterránea a 33 kV

TODA LA CARTOGRAFÍA DE ESTE P.G.E. UTILIZA EL SISTEMA DE REFERENCIA GEODÉSICO GLOBAL ETRS89

**PLANTAS SOLARES FOTOVOLTAICAS MURUARTE SOLAR I Y II**

**ESTUDIO DE IMPACTO AMBIENTAL**

GREEN GENIUS
MES SOLAR XVII, S.L.

| | |
|---|---|
| PROMOTOR<br>MES SOLAR XVII, S.L. | |
| DESIGNACIÓN DEL PLANO<br>IMPLANTACIÓN DEL PROYECTO | Nº PLANO<br>EsIA-01.02 |
| EQUIPO REDACTOR<br>JOSÉ LUIS MARTÍNEZ DACHARY<br>INGENIERO TÉCNICO FORESTAL<br>IGNACIO CÁMARA MARTÍNEZ<br>INGENIERO TÉCNICO FORESTAL<br>INDYCA | FECHA<br>NOVIEMBRE 2021<br>ESCALA<br>1:5.000 |

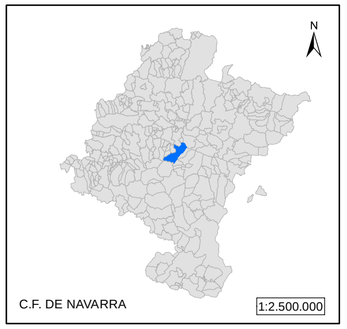


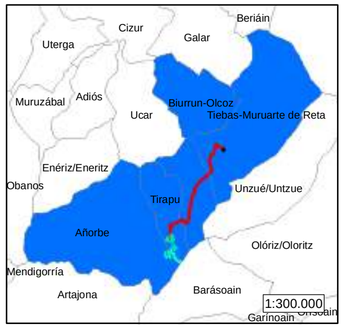


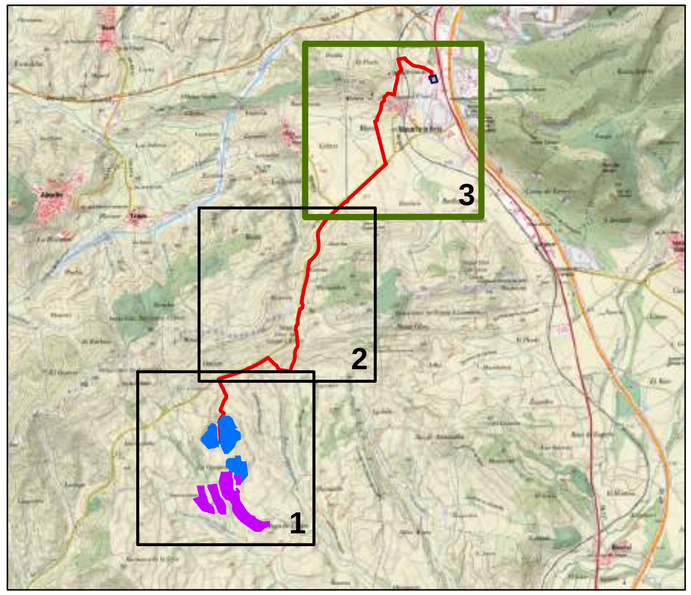


## INSTALACIONES Y EQUIPAMIENTOS

- Vallado Muruarte Solar I
- Vallado Muruarte Solar II
- Módulos FV
- Centros de transformación (CT)
- Centro de seccionamiento (CS)
- Áreas de acopio temporales
- Centros de control y almacén
- Puntos de acceso a las PSFV
- Caminos
- Conexiones de MT
- Línea eléctrica subterránea a 33 kV

TODA LA CARTOGRAFÍA DE ESTE P.G.E. UTILIZA EL SISTEMA DE REFERENCIA GEODÉSICO GLOBAL ETRS89

**PLANTAS SOLARES FOTOVOLTAICAS MURUARTE SOLAR I Y II**

**ESTUDIO DE IMPACTO AMBIENTAL**

GREEN GENIUS
MES SOLAR XVII, S.L.

PROMOTOR
**MES SOLAR XVII, S.L.**

DESIGNACIÓN DEL PLANO
**IMPLANTACIÓN DEL PROYECTO**

Nº PLANO
**EsIA-01.03**

EQUIPO REDACTOR
JOSÉ LUIS MARTÍNEZ DACHARY
INGENIERO TÉCNICO FORESTAL
IGNACIO CÁMARA MARTÍNEZ
INGENIERO TÉCNICO FORESTAL
INDYCA

FECHA
**NOVIEMBRE 2021**

ESCALA
**1:5.000**

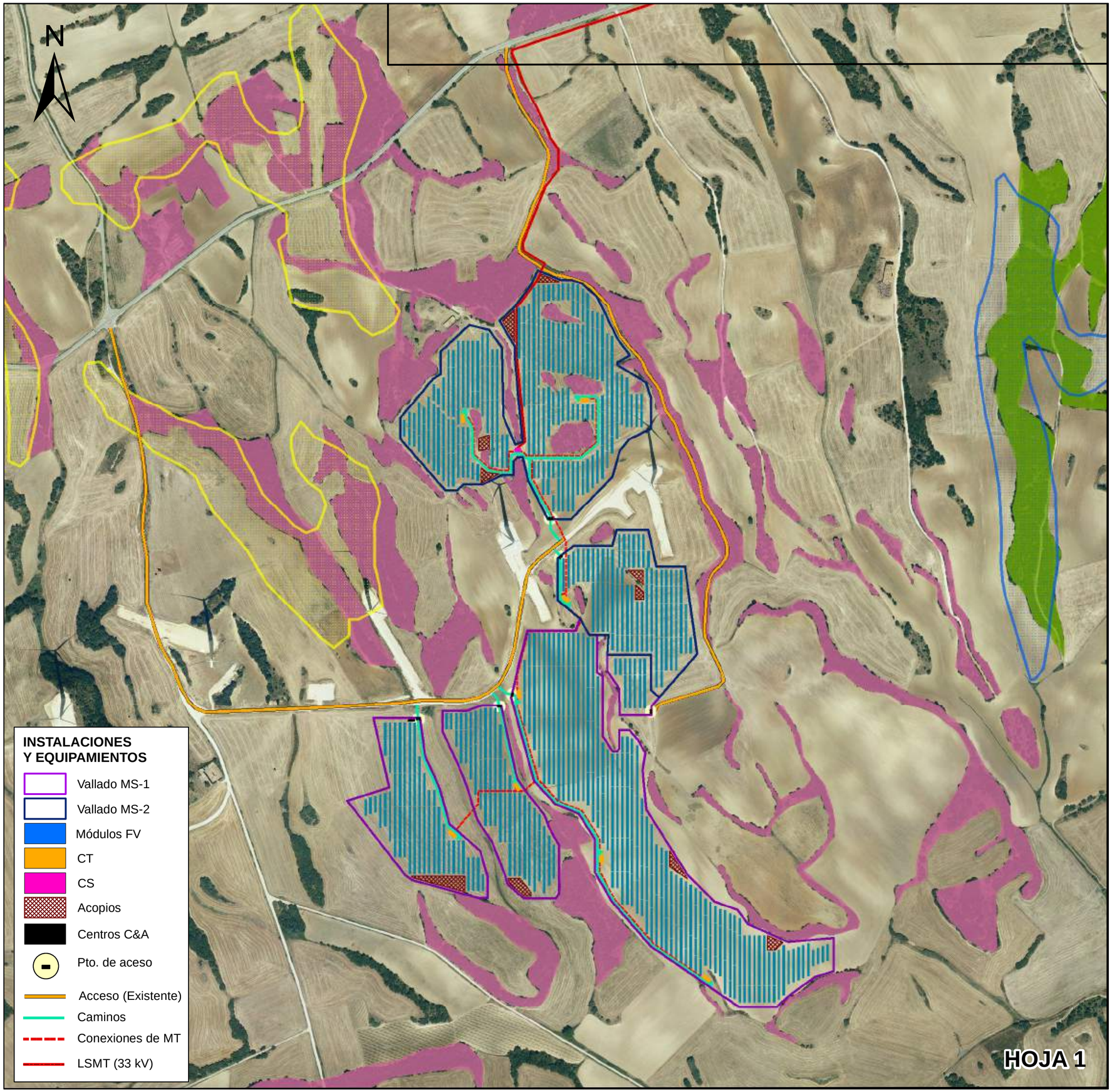


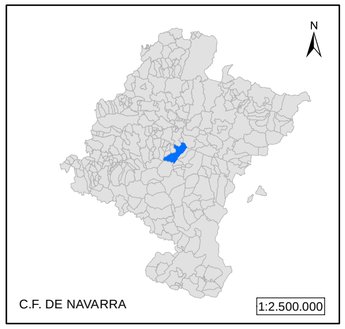


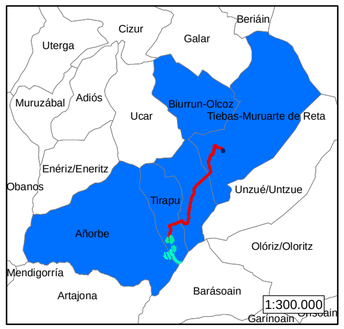


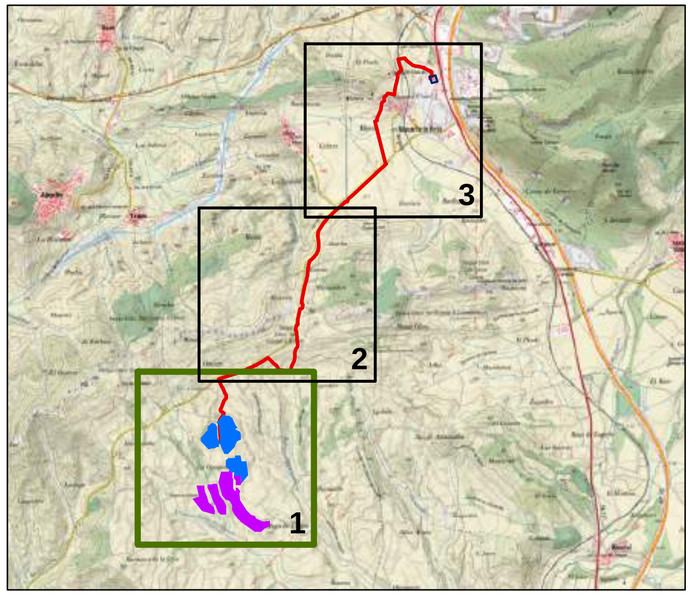


## HÁBITATS DE INTERÉS COMUNITARIO

### HIC SEGÚN CARTOGRAFÍA OFICIAL

- 9340. Bosques de Quercus ilex y Quercus rotundifolia
- 9240. Bosques de Quercus faginea y Quercus canariensis
- 6212. Pastizales y prados xerofíticos basófilos cántabro-pirenaicos
- 5210. Fruticedas y arboledas de Juniperus
- 4090. Matorrales mediterráneos y oromedirterraneos primarios y secundarios con dominio frecuente de genisteas

### HIC SEGÚN DISTRIBUCIÓN OBSERVADA

- 9340. Bosques de Quercus ilex y Quercus rotundifolia
- 9240. Bosques de Quercus faginea y Quercus canariensis

TODA LA CARTOGRAFÍA DE ESTE P.G.E. UTILIZA EL SISTEMA DE REFERENCIA GEODÉSICO GLOBAL ETRS89

**PLANTAS SOLARES FOTOVOLTAICAS MURUARTE SOLAR I Y II**

**ESTUDIO DE IMPACTO AMBIENTAL**

GREEN GENIUS
MES SOLAR XVII, S.L.

PROMOTOR
**MES SOLAR XVII, S.L.**

DESIGNACIÓN DEL PLANO
**HÁBITATS DE INTERÉS COMUNITARIO**

Nº PLANO
**EsIA-02.01**

EQUIPO REDACTOR
JOSÉ LUIS MARTÍNEZ DACHARY
INGENIERO TÉCNICO FORESTAL
IGNACIO CÁMARA MARTÍNEZ
INGENIERO TÉCNICO FORESTAL
INDYCA

FECHA
**NOVIEMBRE 2021**

ESCALA
**1:5.000**

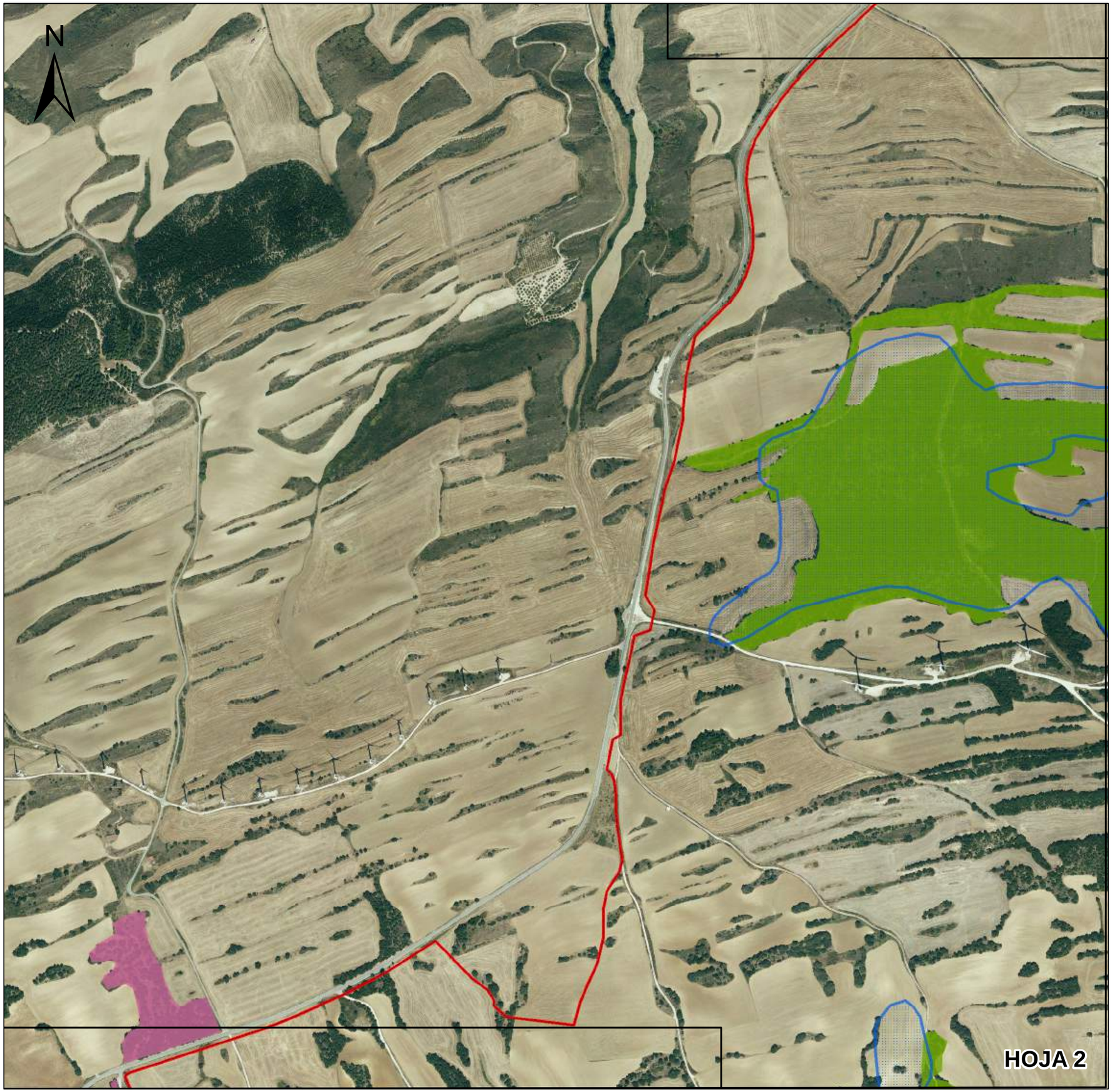


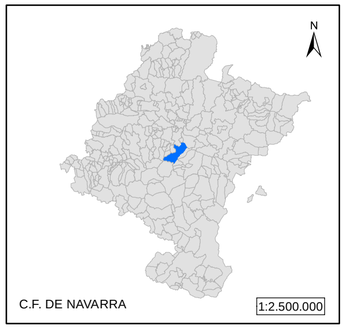


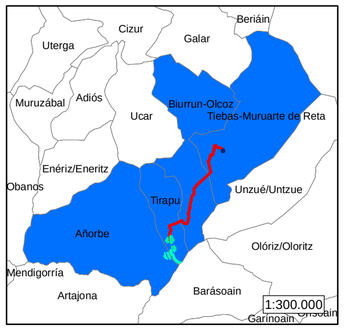


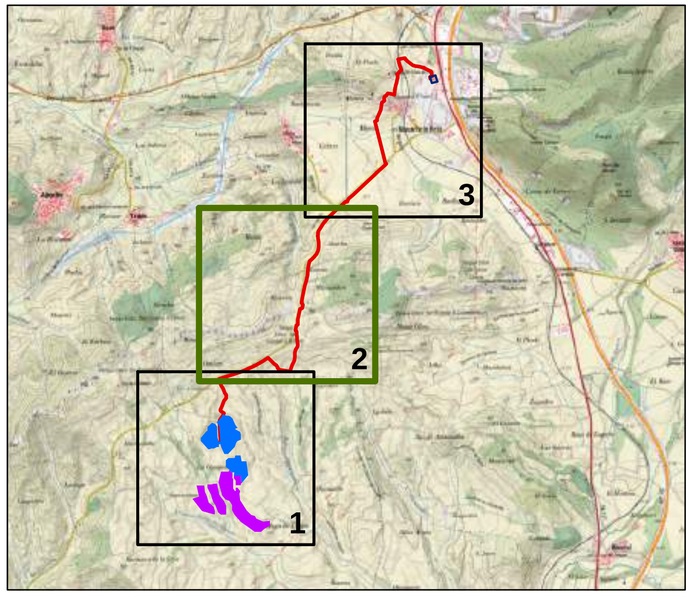


## HÁBITATS DE INTERÉS COMUNITARIO

### HIC SEGÚN CARTOGRAFÍA OFICIAL

- 9340. Bosques de Quercus ilex y Quercus rotundifolia
- 9240. Bosques de Quercus faginea y Quercus canariensis
- 6212. Pastizales y prados xerofíticos basófilos cántabro-pirenaicos
- 5210. Fruticedas y arboledas de Juniperus
- 4090. Matorrales mediterráneos y oromedirterraneos primarios y secundarios con dominio frecuente de genisteas

### HIC SEGÚN DISTRIBUCIÓN OBSERVADA

- 9340. Bosques de Quercus ilex y Quercus rotundifolia
- 9240. Bosques de Quercus faginea y Quercus canariensis

TODA LA CARTOGRAFÍA DE ESTE P.G.E. UTILIZA EL SISTEMA DE REFERENCIA GEODÉSICO GLOBAL ETRS89

**PLANTAS SOLARES FOTOVOLTAICAS MURUARTE SOLAR I Y II**

**ESTUDIO DE IMPACTO AMBIENTAL**

GREEN GENIUS
MES SOLAR XVII, S.L.

| | |
|---|---|
| PROMOTOR<br>MES SOLAR XVII, S.L. | |
| DESIGNACIÓN DEL PLANO<br>HÁBITATS DE INTERÉS COMUNITARIO | Nº PLANO<br>EsIA-02.02 |
| EQUIPO REDACTOR<br>JOSÉ LUIS MARTÍNEZ DACHARY<br>INGENIERO TÉCNICO FORESTAL<br>IGNACIO CÁMARA MARTÍNEZ<br>INGENIERO TÉCNICO FORESTAL<br>INDYCA | FECHA<br>NOVIEMBRE 2021<br>ESCALA<br>1:5.000 |

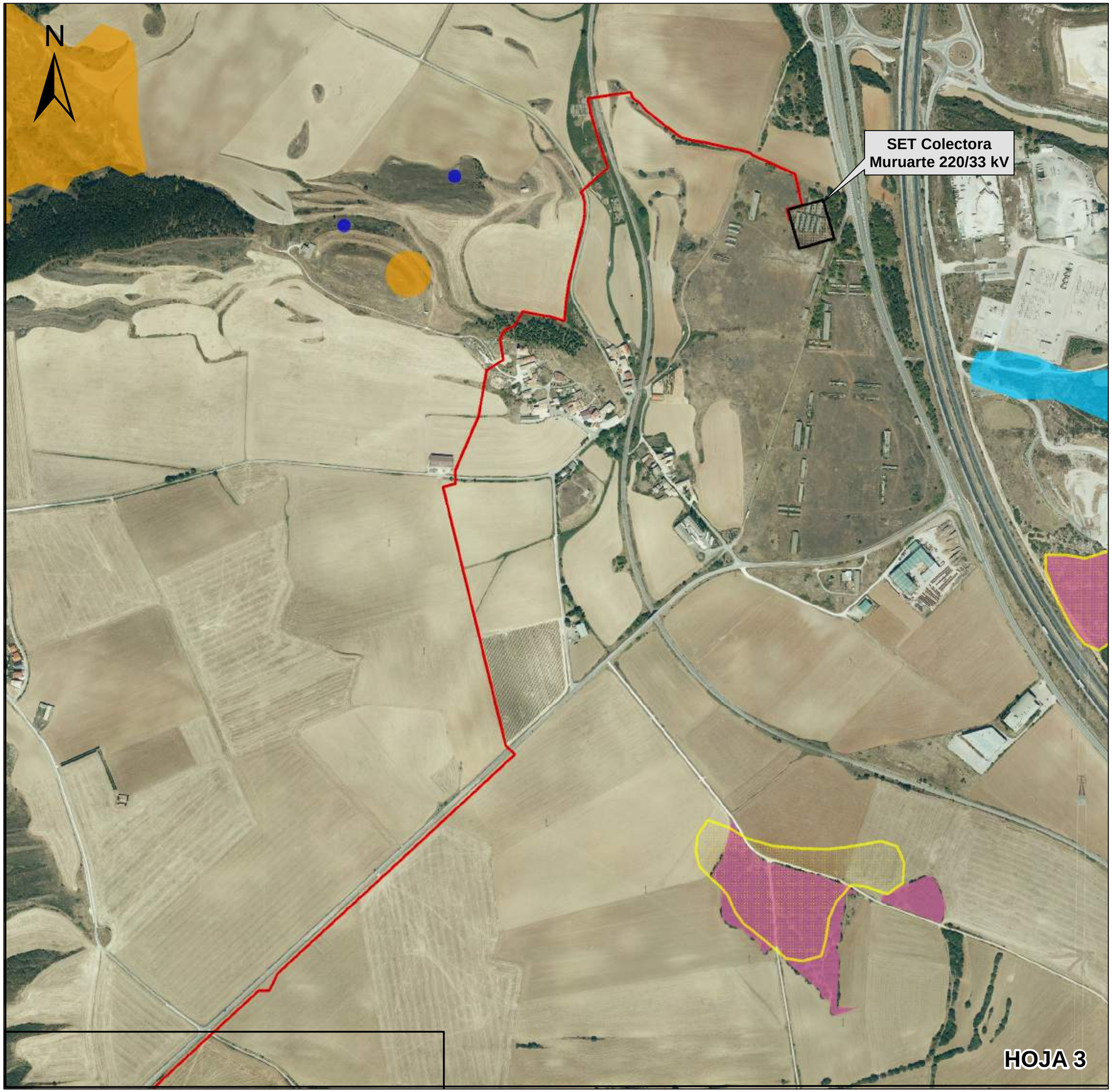


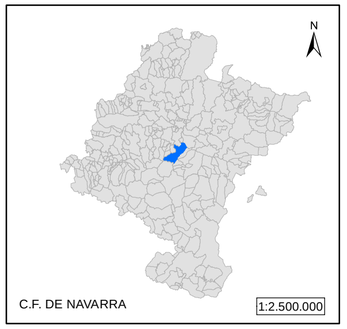


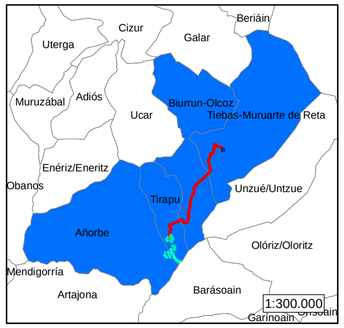


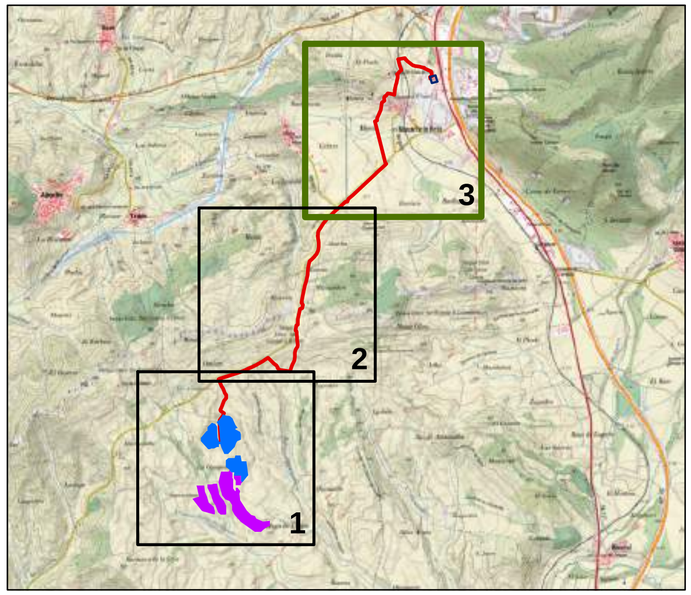


## HÁBITATS DE INTERÉS COMUNITARIO

### HIC SEGÚN CARTOGRAFÍA OFICIAL

- 9340. Bosques de Quercus ilex y Quercus rotundifolia
- 9240. Bosques de Quercus faginea y Quercus canariensis
- 6212. Pastizales y prados xerofíticos basófilos cántabro-pirenaicos
- 5210. Fruticedas y arboledas de Juniperus
- 4090. Matorrales mediterráneos y oromedirterraneos primarios y secundarios con dominio frecuente de genisteas

### HIC SEGÚN DISTRIBUCIÓN OBSERVADA

- 9340. Bosques de Quercus ilex y Quercus rotundifolia
- 9240. Bosques de Quercus faginea y Quercus canariensis

TODA LA CARTOGRAFÍA DE ESTE P.G.E. UTILIZA EL SISTEMA DE REFERENCIA GEODÉSICO GLOBAL ETRS89

**PLANTAS SOLARES FOTOVOLTAICAS MURUARTE SOLAR I Y II**

**ESTUDIO DE IMPACTO AMBIENTAL**

GREEN GENIUS
MES SOLAR XVII, S.L.

| | |
|---|---|
| PROMOTOR<br>MES SOLAR XVII, S.L. | |
| DESIGNACIÓN DEL PLANO<br>HÁBITATS DE INTERÉS COMUNITARIO | Nº PLANO<br>EsIA-02.03 |
| EQUIPO REDACTOR<br>JOSÉ LUIS MARTÍNEZ DACHARY<br>INGENIERO TÉCNICO FORESTAL<br>IGNACIO CÁMARA MARTÍNEZ<br>INGENIERO TÉCNICO FORESTAL<br>INDYCA | FECHA<br>NOVIEMBRE 2021<br>ESCALA<br>1:5.000 |

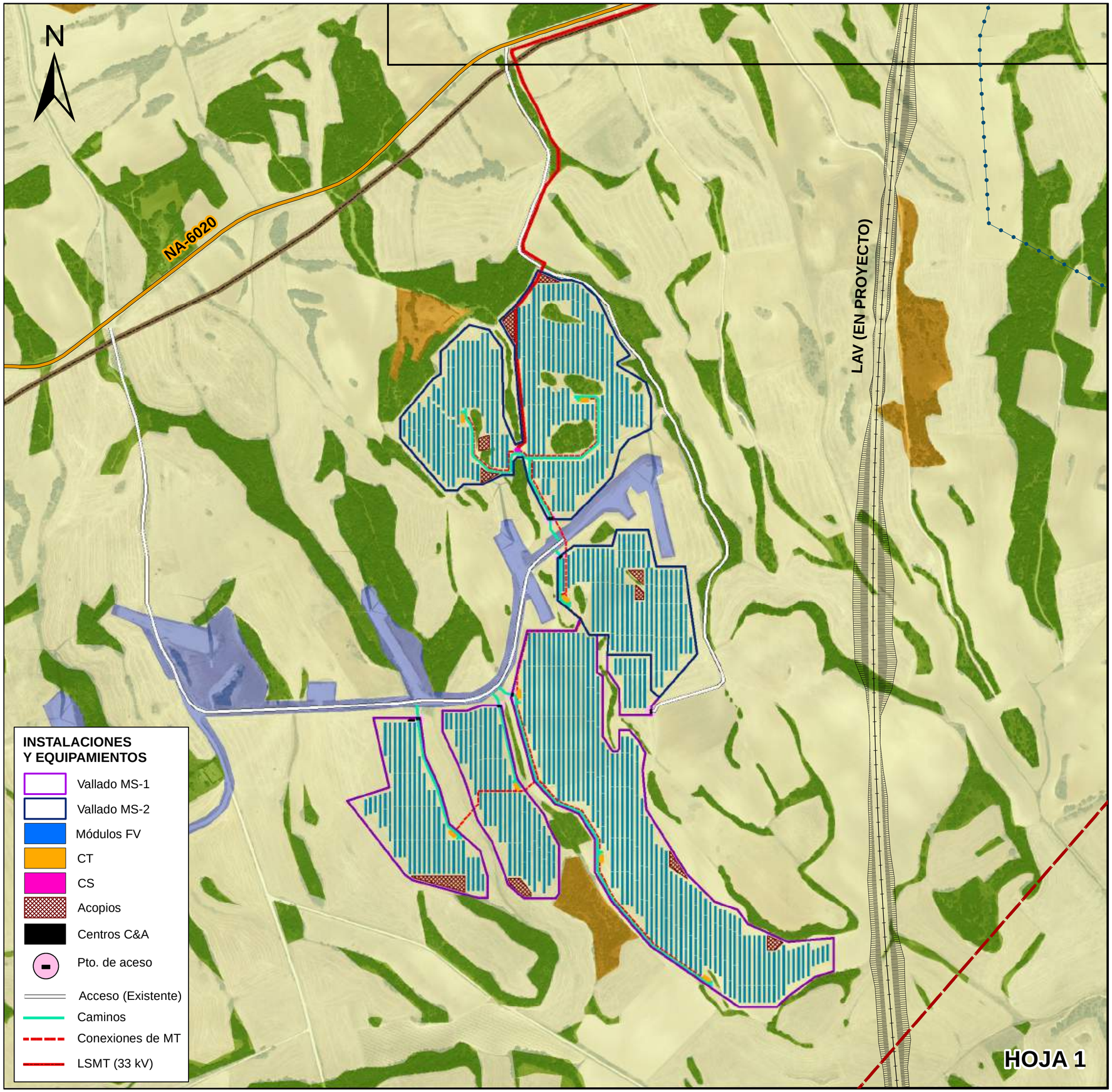


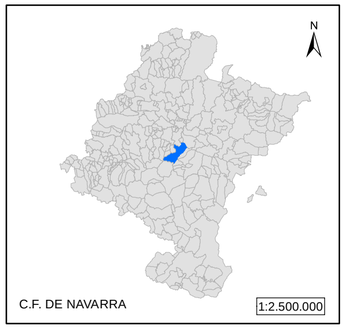


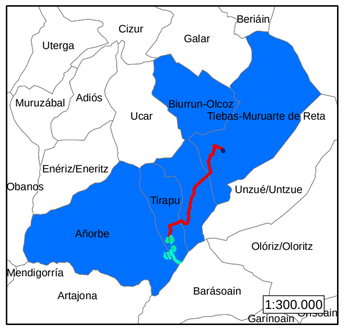


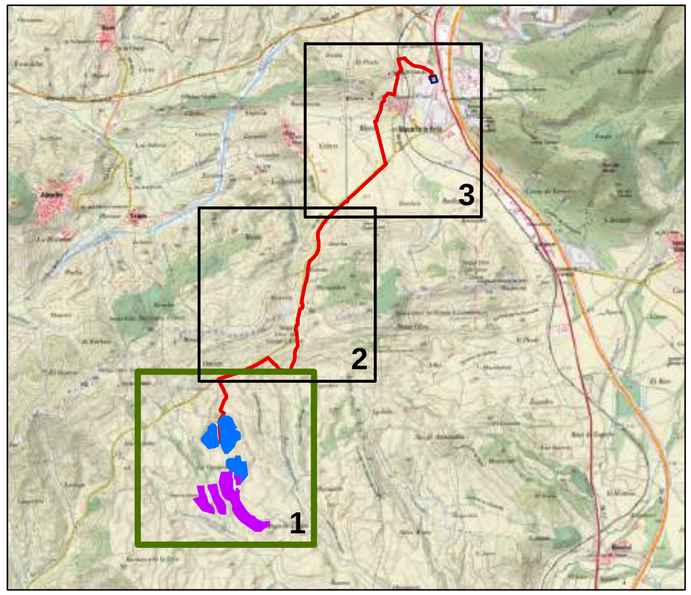


## VEGETACIÓN Y USOS DEL SUELO

- FRONDOSAS (ENCINAR, QUEJIGAR)
- PINAR
- MATORRAL
- CULTIVOS
- SUELO URBANO
- CAMINO DE SANTIAGO
- PASADA Nº 6 (VÍA PECUARIA NO CLASIFICADA)

## INFRAESTRUCTURAS

- PARQUE EÓLICO
- LÍNEA ELÉCTRICA DE ALTA TENSIÓN
- LÍNEA DE ALTA VELOCIDAD (EN PROYECTO)
- FERROCARRIL
- CARRETERA
- CONDUCCIONES DE HIDROCARBUROS

TODA LA CARTOGRAFÍA DE ESTE P.G.E. UTILIZA EL SISTEMA DE REFERENCIA GEODÉSICO GLOBAL ETRS89

**PLANTAS SOLARES FOTOVOLTAICAS MURUARTE SOLAR I Y II**

**ESTUDIO DE IMPACTO AMBIENTAL**

GREEN GENIUS
MES SOLAR XVII, S.L.

| | |
|---|---|
| PROMOTOR<br>MES SOLAR XVII, S.L. | |
| DESIGNACIÓN DEL PLANO<br>VEGETACIÓN Y USOS | Nº PLANO<br>EsIA-03.01 |
| EQUIPO REDACTOR<br>JOSÉ LUIS MARTÍNEZ DACHARY<br>INGENIERO TÉCNICO FORESTAL<br>IGNACIO CÁMARA MARTÍNEZ<br>INGENIERO TÉCNICO FORESTAL<br>INDYCA | FECHA<br>NOVIEMBRE 2021<br>ESCALA<br>1:5.000 |

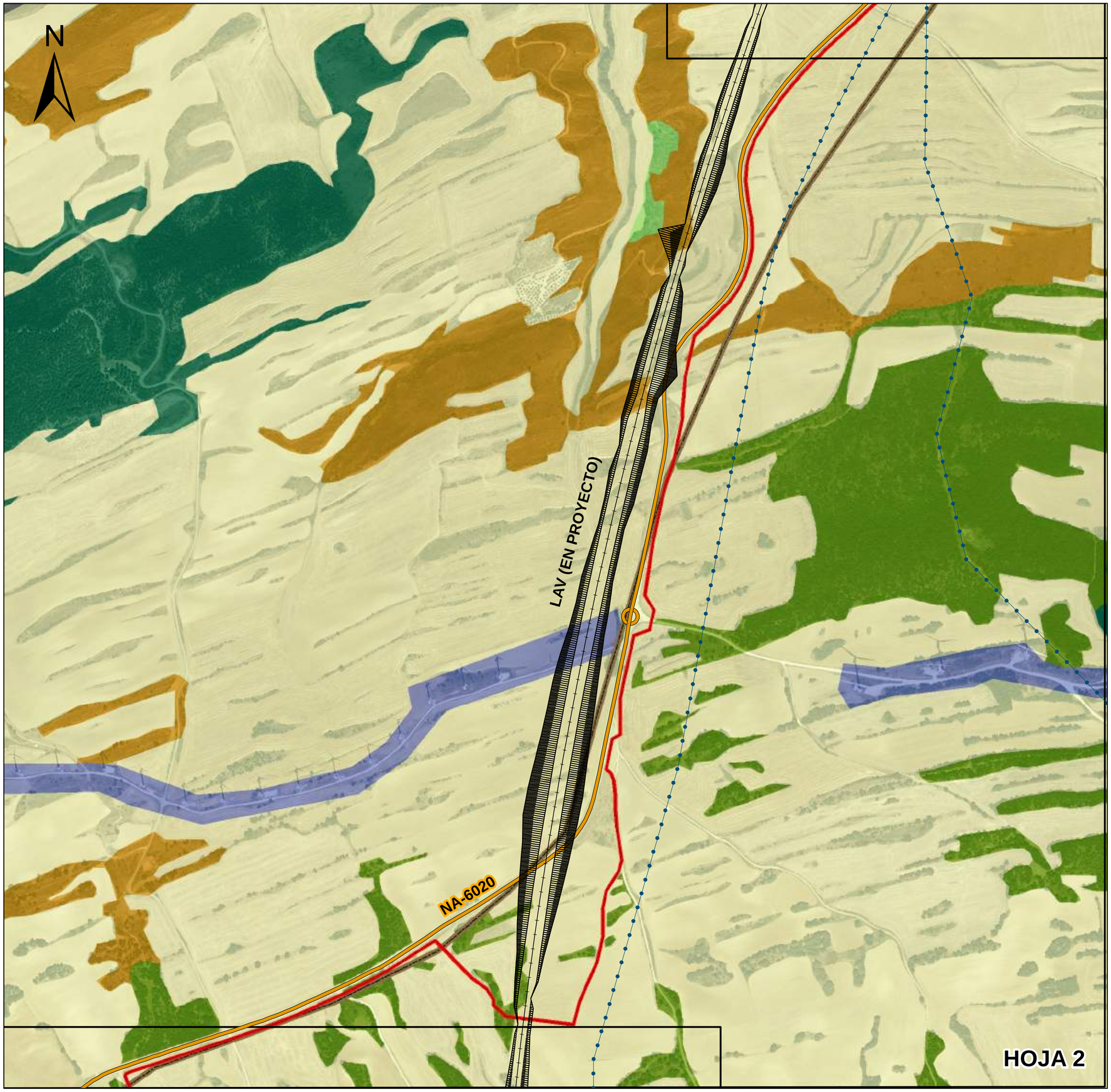


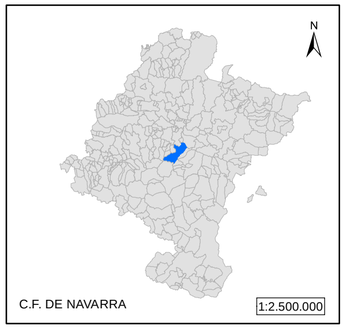


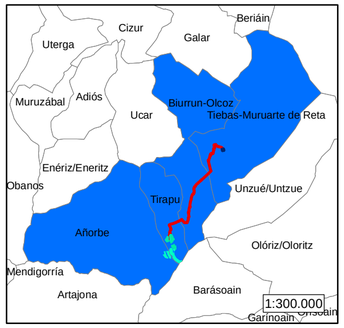


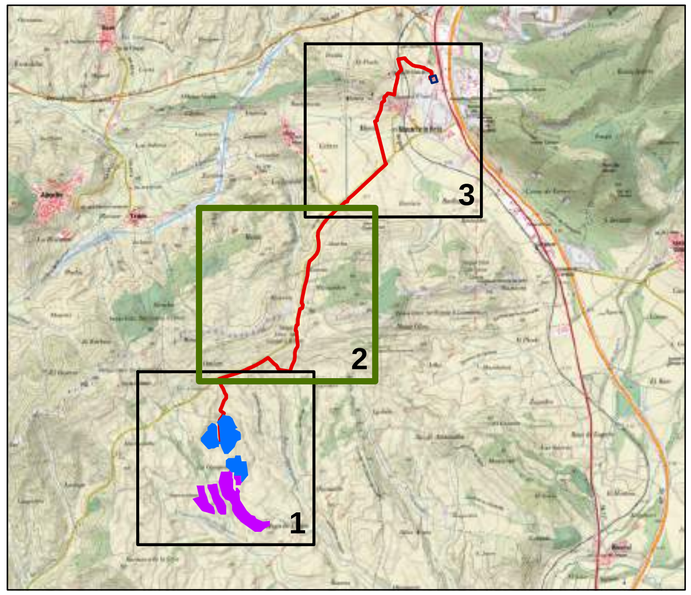


## VEGETACIÓN Y USOS DEL SUELO

- FRONDOSAS (ENCINAR, QUEJIGAR)
- PINAR
- MATORRAL
- CULTIVOS
- SUELO URBANO
- CAMINO DE SANTIAGO
- PASADA Nº 6 (VÍA PECUARIA NO CLASIFICADA)

## INFRAESTRUCTURAS

- PARQUE EÓLICO
- LÍNEA ELÉCTRICA DE ALTA TENSIÓN
- LÍNEA DE ALTA VELOCIDAD (EN PROYECTO)
- FERROCARRIL
- CARRETERA
- CONDUCCIONES DE HIDROCARBUROS

TODA LA CARTOGRAFÍA DE ESTE P.G.E. UTILIZA EL SISTEMA DE REFERENCIA GEODÉSICO GLOBAL ETRS89

**PLANTAS SOLARES FOTOVOLTAICAS MURUARTE SOLAR I Y II**

**ESTUDIO DE IMPACTO AMBIENTAL**

GREEN GENIUS
MES SOLAR XVII, S.L.

| | |
|---|---|
| PROMOTOR<br>MES SOLAR XVII, S.L. | |
| DESIGNACIÓN DEL PLANO<br>VEGETACIÓN Y USOS | Nº PLANO<br>EsIA-03.02 |
| EQUIPO REDACTOR<br>JOSÉ LUIS MARTÍNEZ DACHARY<br>INGENIERO TÉCNICO FORESTAL<br>IGNACIO CÁMARA MARTÍNEZ<br>INGENIERO TÉCNICO FORESTAL<br>INDYCA | FECHA<br>NOVIEMBRE 2021<br>ESCALA<br>1:5.000 |

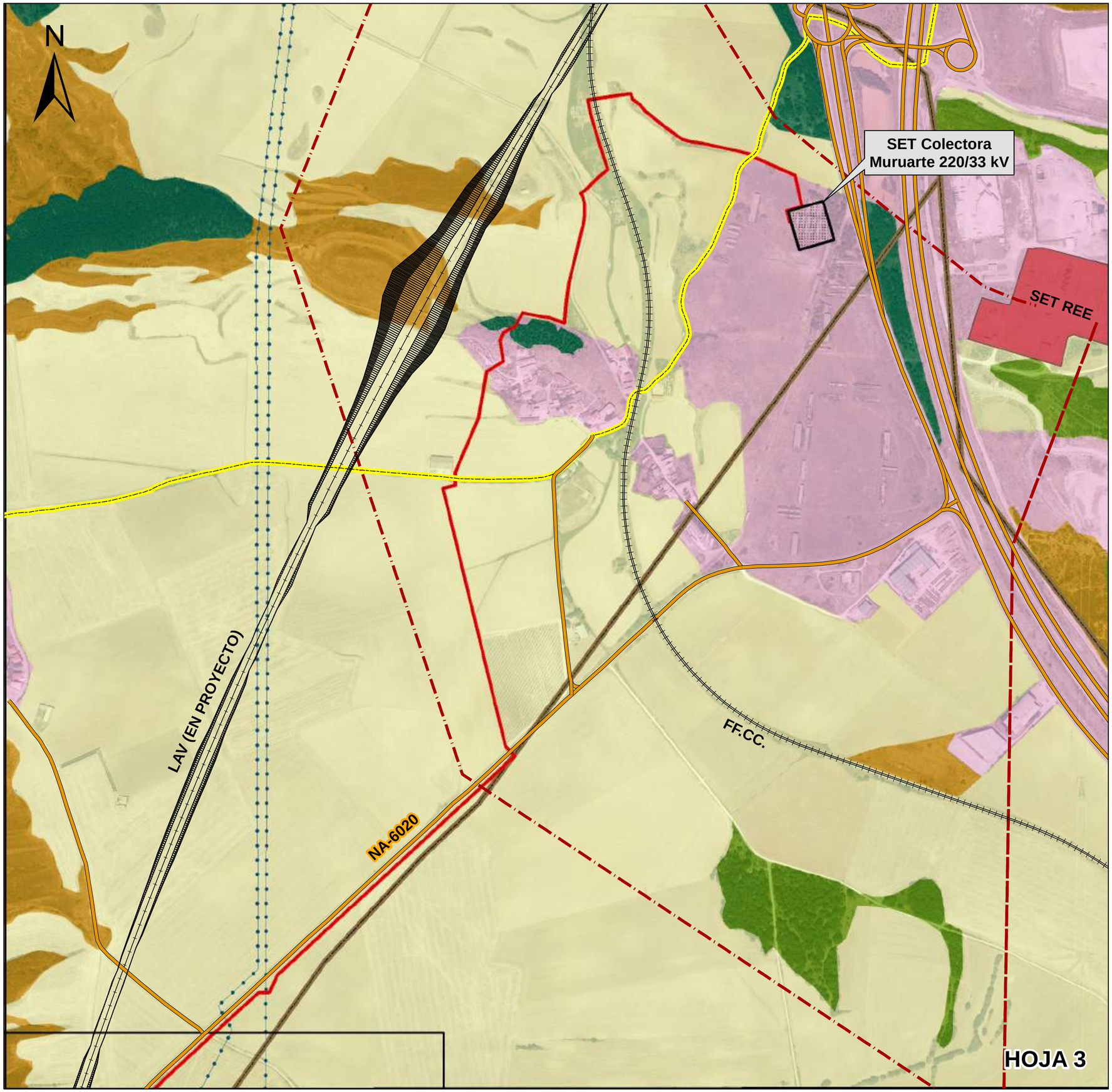


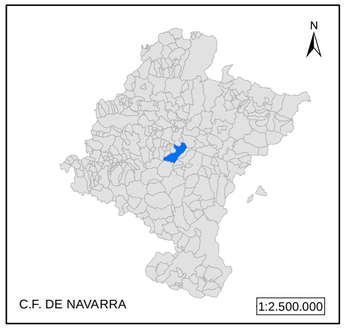


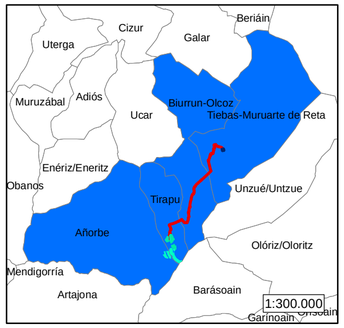


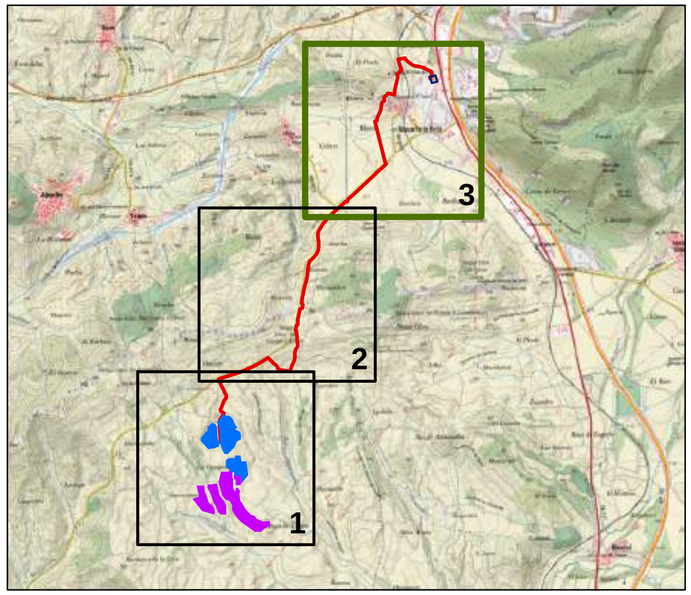


## VEGETACIÓN Y USOS DEL SUELO

- FRONDOSAS (ENCINAR, QUEJIGAR)
- PINAR
- MATORRAL
- CULTIVOS
- SUELO URBANO
- CAMINO DE SANTIAGO
- PASADA Nº 6 (VÍA PECUARIA NO CLASIFICADA)

## INFRAESTRUCTURAS

- PARQUE EÓLICO
- LÍNEA ELÉCTRICA DE ALTA TENSIÓN
- LÍNEA DE ALTA VELOCIDAD (EN PROYECTO)
- FERROCARRIL
- CARRETERA
- CONDUCCIONES DE HIDROCARBUROS

TODA LA CARTOGRAFÍA DE ESTE P.G.E. UTILIZA EL SISTEMA DE REFERENCIA GEODÉSICO GLOBAL ETRS89

**PLANTAS SOLARES FOTOVOLTAICAS MURUARTE SOLAR I Y II**

**ESTUDIO DE IMPACTO AMBIENTAL**

GREEN GENIUS
MES SOLAR XVII, S.L.

| | |
|---|---|
| PROMOTOR<br>MES SOLAR XVII, S.L. | |
| DESIGNACIÓN DEL PLANO<br>VEGETACIÓN Y USOS | Nº PLANO<br>EsIA-03.03 |
| EQUIPO REDACTOR<br>JOSÉ LUIS MARTÍNEZ DACHARY<br>INGENIERO TÉCNICO FORESTAL<br>IGNACIO CÁMARA MARTÍNEZ<br>INGENIERO TÉCNICO FORESTAL<br>INDYCA | FECHA<br>NOVIEMBRE 2021<br>ESCALA<br>1:5.000 |

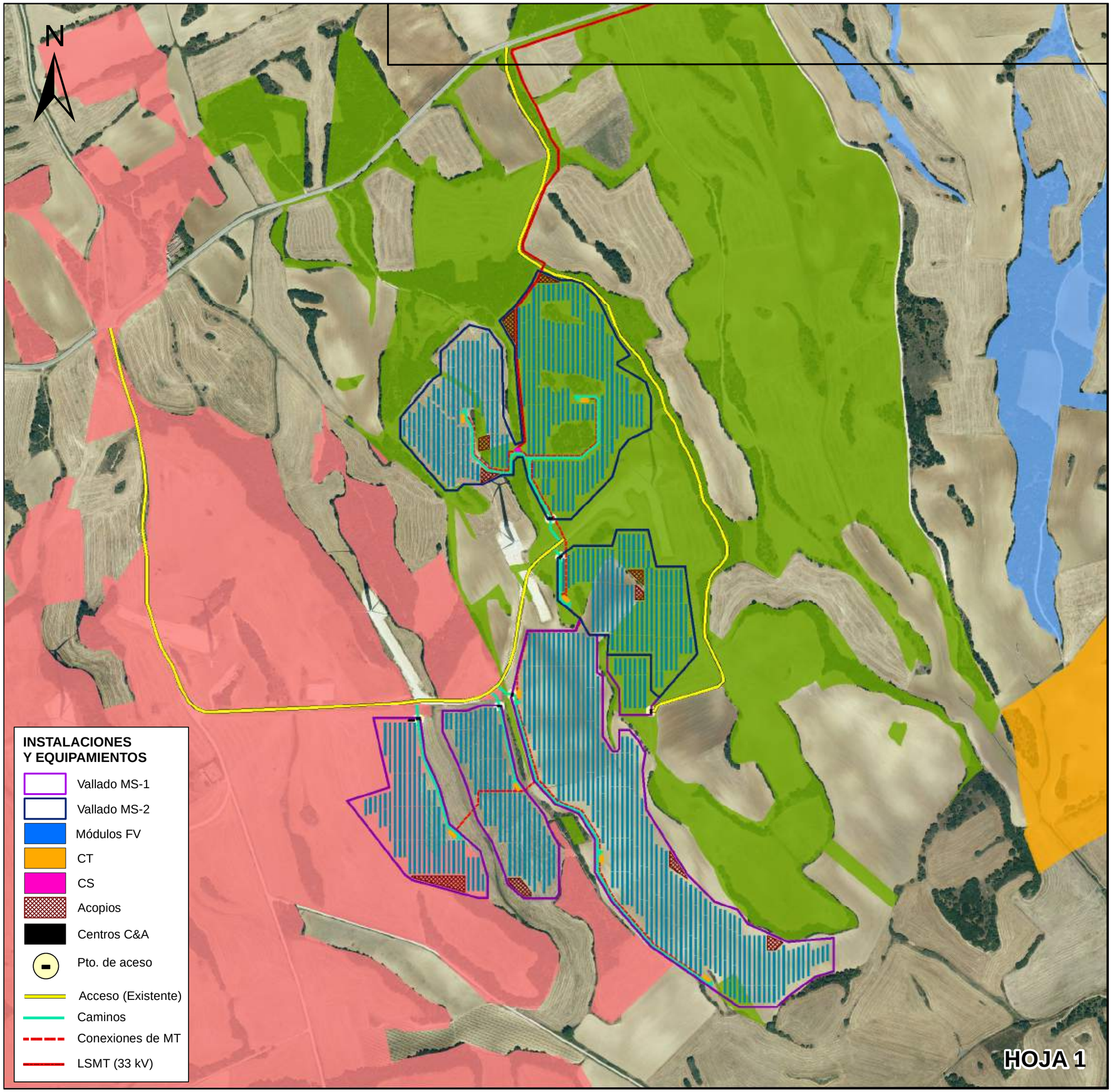


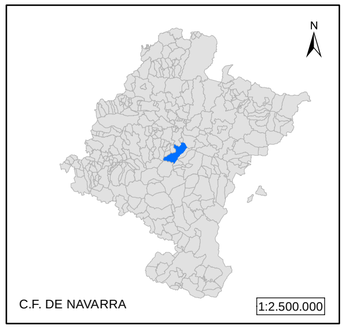


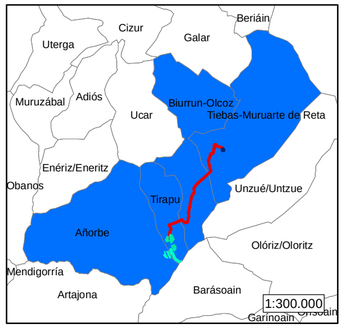


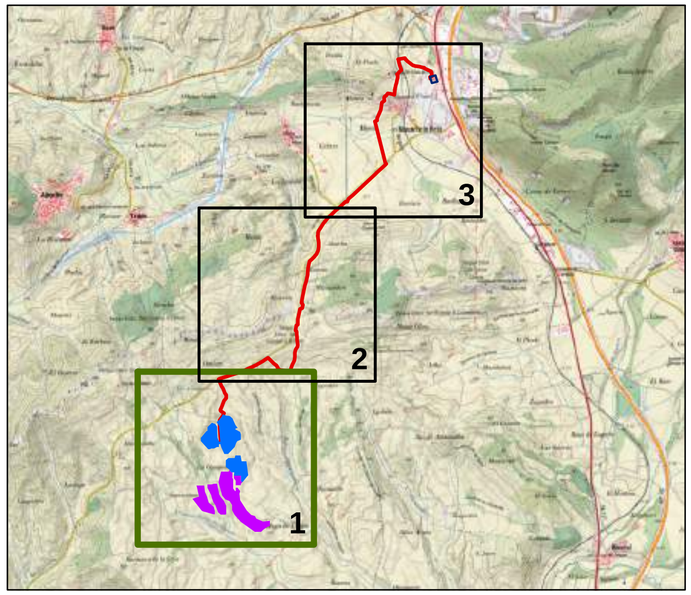


## MONTES DE UTILIDAD PÚBLICA

- MUP Nº 652 "EL MONTE"
- MUP Nº 611 "COCORRICO"
- MUP Nº 589 "ZUASTIA"
- MUP Nº 364 "EL CAHPARRAL"

TODA LA CARTOGRAFÍA DE ESTE P.G.E. UTILIZA EL SISTEMA DE REFERENCIA GEODÉSICO GLOBAL ETRS89

**PLANTAS SOLARES FOTOVOLTAICAS MURUARTE SOLAR I Y II**

**ESTUDIO DE IMPACTO AMBIENTAL**

GREEN GENIUS
MES SOLAR XVII, S.L.

PROMOTOR
**MES SOLAR XVII, S.L.**

DESIGNACIÓN DEL PLANO
**MONTES DE UTILIDAD PÚBLICA**

Nº PLANO
**EsIA-04.01**

EQUIPO REDACTOR
JOSÉ LUIS MARTÍNEZ DACHARY
INGENIERO TÉCNICO FORESTAL
IGNACIO CÁMARA MARTÍNEZ
INGENIERO TÉCNICO FORESTAL
INDYCA

FECHA
**NOVIEMBRE 2021**

ESCALA
**1:5.000**

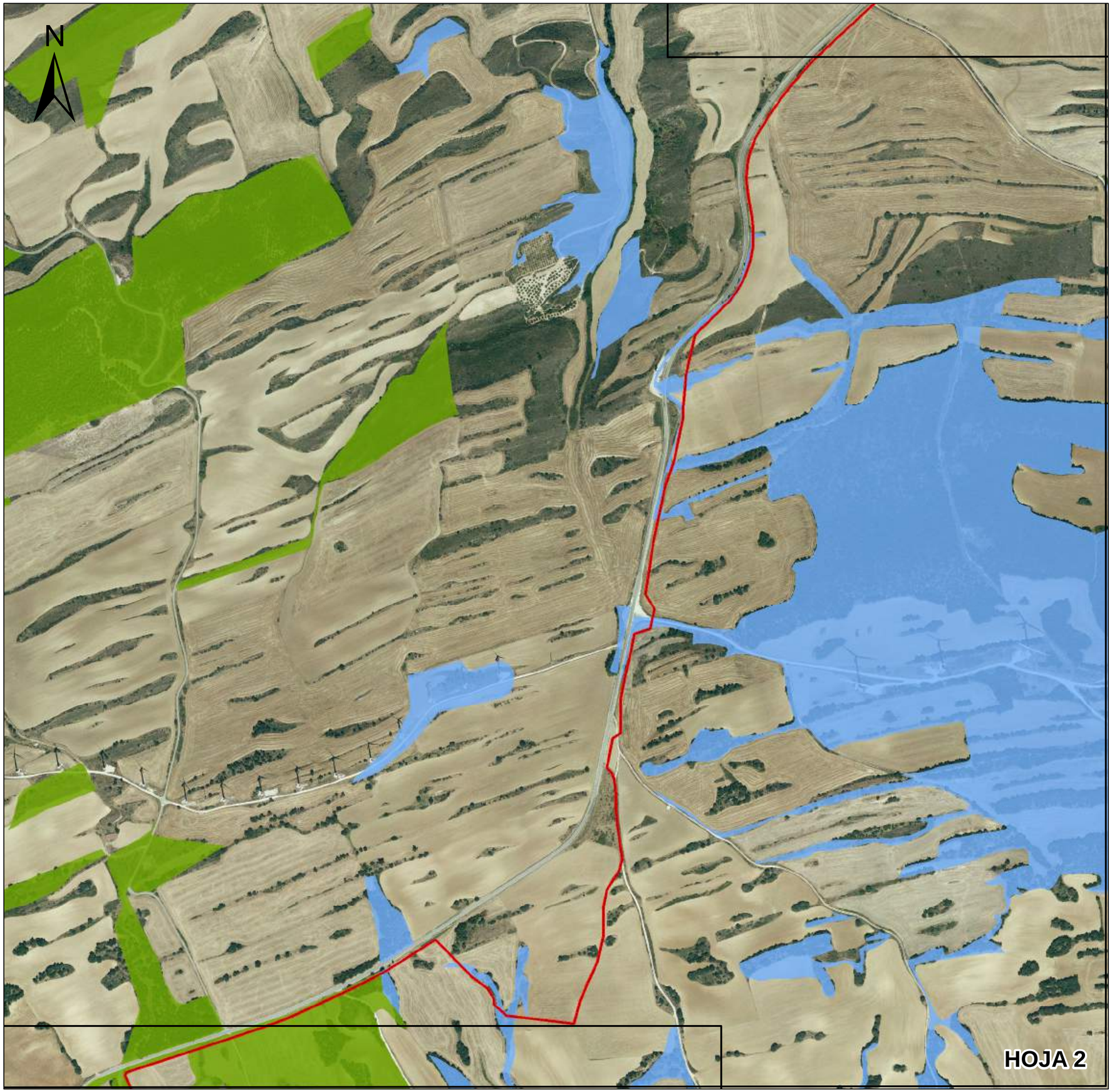


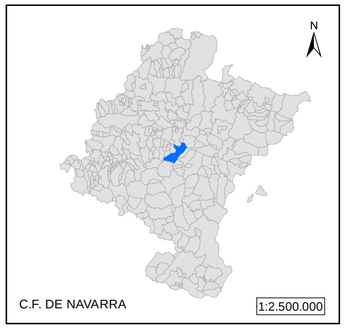


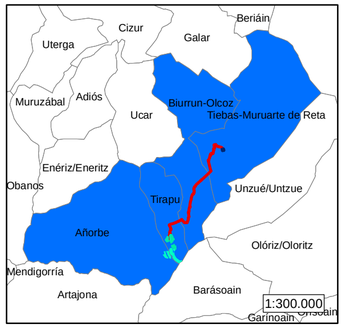


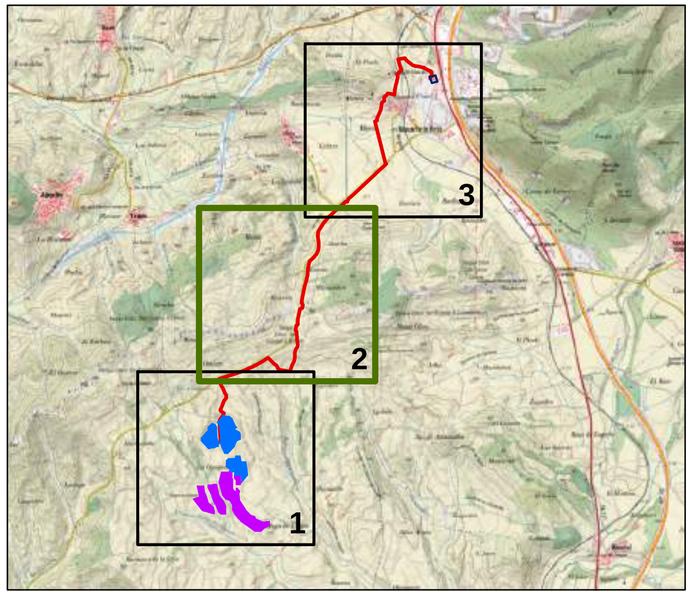


## MONTES DE UTILIDAD PÚBLICA

- MUP Nº 652 "EL MONTE"
- MUP Nº 611 "COCORRICO"
- MUP Nº 589 "ZUASTIA"
- MUP Nº 364 "EL CAHPARRAL"

TODA LA CARTOGRAFÍA DE ESTE P.G.E. UTILIZA EL SISTEMA DE REFERENCIA GEODÉSICO GLOBAL ETRS89

**PLANTAS SOLARES FOTOVOLTAICAS MURUARTE SOLAR I Y II**

**ESTUDIO DE IMPACTO AMBIENTAL**

GREEN GENIUS
MES SOLAR XVII, S.L.

| | |
|---|---|
| PROMOTOR<br>MES SOLAR XVII, S.L. | |
| DESIGNACIÓN DEL PLANO<br>MONTES DE UTILIDAD PÚBLICA | Nº PLANO<br>EsIA-04.02 |
| EQUIPO REDACTOR<br>JOSÉ LUIS MARTÍNEZ DACHARY<br>INGENIERO TÉCNICO FORESTAL<br>IGNACIO CÁMARA MARTÍNEZ<br>INGENIERO TÉCNICO FORESTAL<br>INDYCA | FECHA<br>NOVIEMBRE 2021<br>ESCALA<br>1:5.000 |

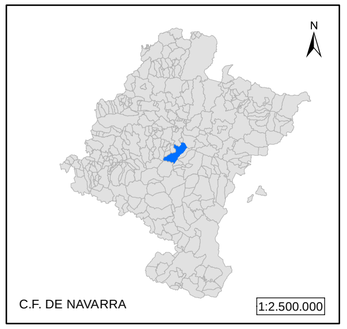


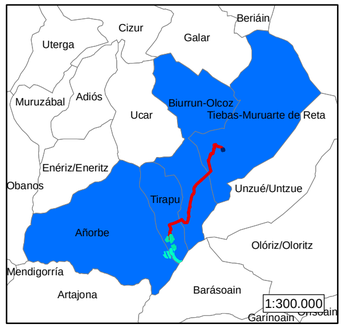


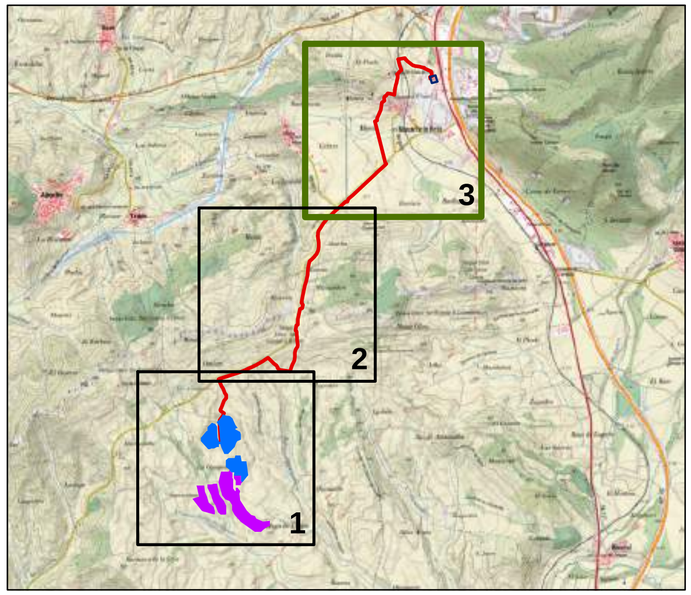


## MONTES DE UTILIDAD PÚBLICA

- MUP Nº 652 "EL MONTE"
- MUP Nº 611 "COCORRICO"
- MUP Nº 589 "ZUASTIA"
- MUP Nº 364 "EL CAHPARRAL"

TODA LA CARTOGRAFÍA DE ESTE P.G.E. UTILIZA EL SISTEMA DE REFERENCIA GEODÉSICO GLOBAL ETRS89

**PLANTAS SOLARES FOTOVOLTAICAS MURUARTE SOLAR I Y II**

**ESTUDIO DE IMPACTO AMBIENTAL**

GREEN GENIUS
MES SOLAR XVII, S.L.

| | |
|---|---|
| PROMOTOR<br>MES SOLAR XVII, S.L. | |
| DESIGNACIÓN DEL PLANO<br>MONTES DE UTILIDAD PÚBLICA | Nº PLANO<br>EsIA-04.03 |
| EQUIPO REDACTOR<br>JOSÉ LUIS MARTÍNEZ DACHARY<br>INGENIERO TÉCNICO FORESTAL<br>IGNACIO CÁMARA MARTÍNEZ<br>INGENIERO TÉCNICO FORESTAL<br>INDYCA | FECHA<br>NOVIEMBRE 2021<br>ESCALA<br>1:5.000 |