

LEYENDA

Infraestructuras del PE La Senda:

-  Aerogeneradores
-  SET Las Llanas
-  Torre de medición
-  Vial
-  Zanjas

PROYECTO:				ESTUDIO DE IMPACTO AMBIENTAL DEL PARQUE EÓLICO LA SENDA			
MAPA Nº		TÍTULO:		FECHA:		EDIC.:	
1		SITUACIÓN		06/2020			
ESCALA:		PROYECCIÓN: UTM		DD:		RVS:	
1:50.000		DATUM: ETRS89		SCM:		I.A.B.	
FORMATO DE IMPRESIÓN:		HUSO: 30		VERIF:		VAL:	
A3							
PROMOTOR:				PREPARADO POR:			
							

550000

552000

554000

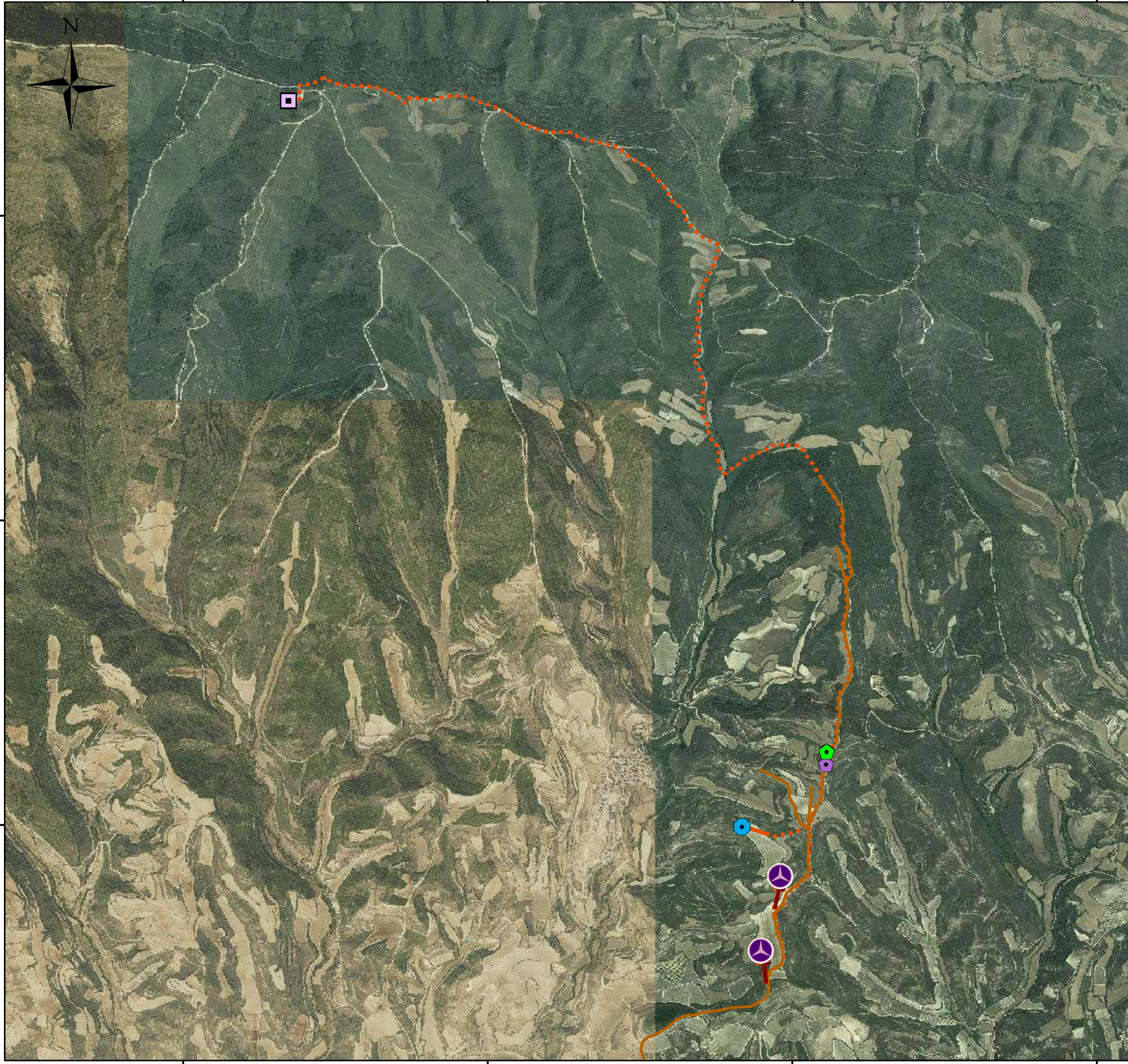
556000



4716000

4714000

4712000

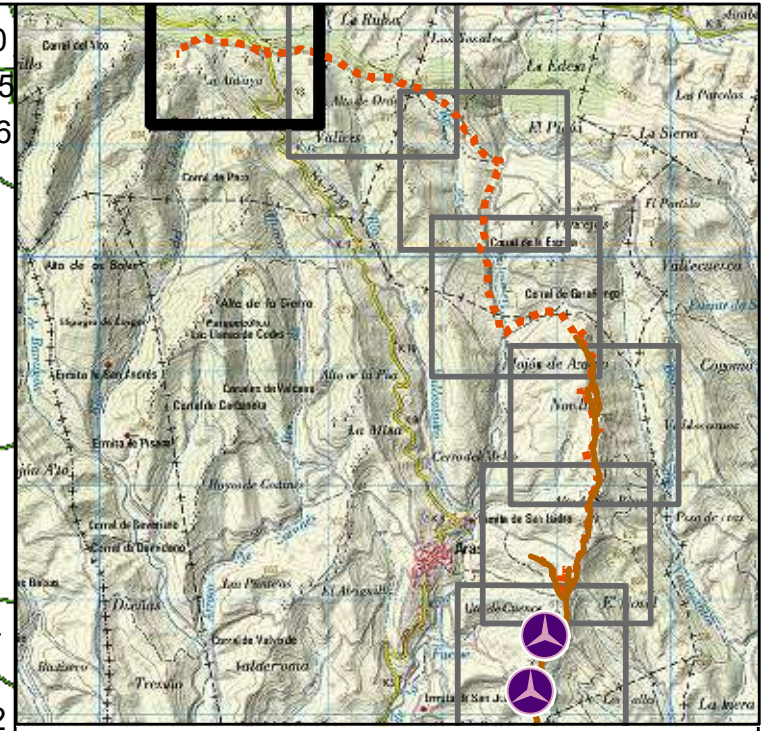
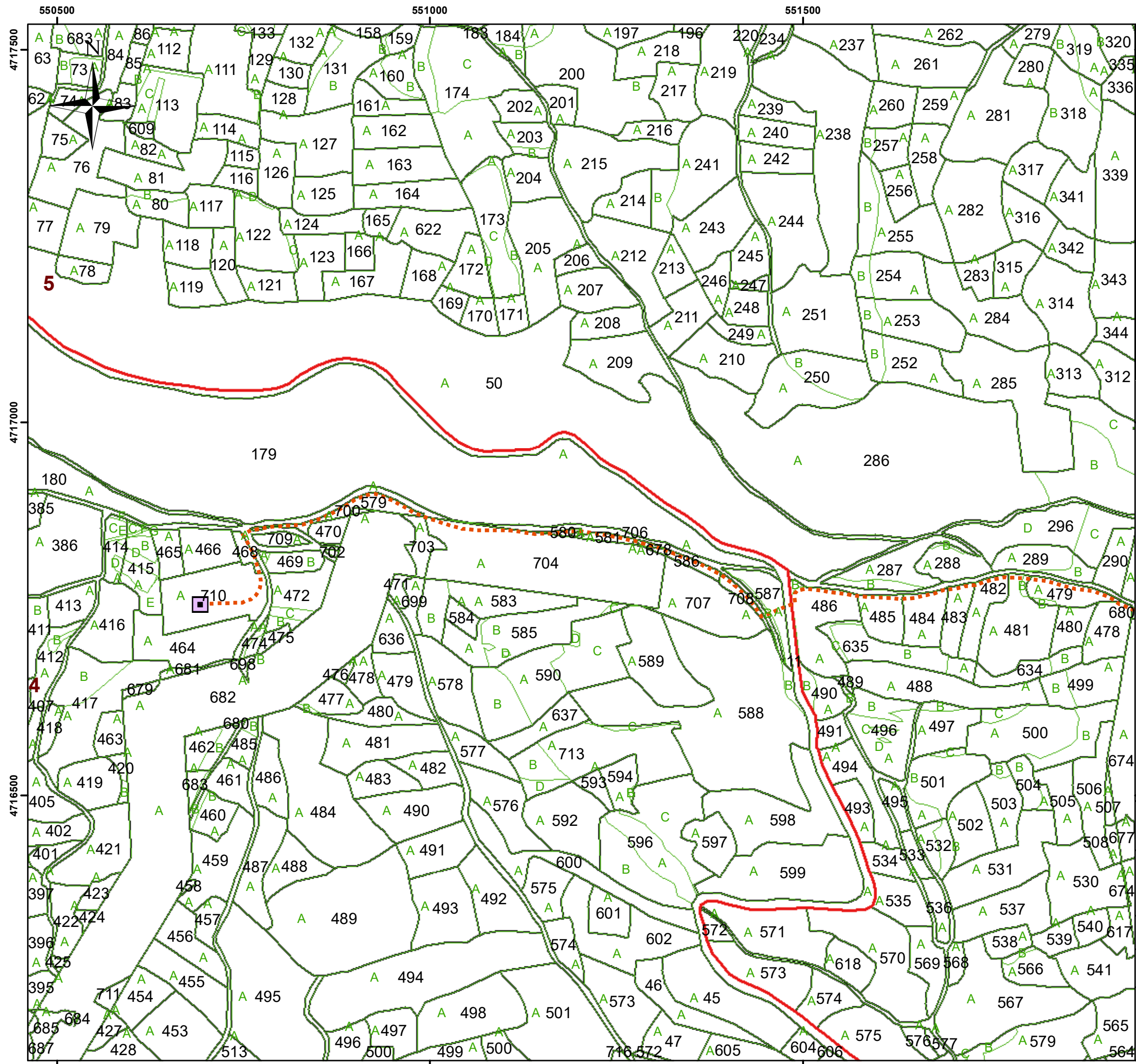


LEYENDA

Infraestructuras del PE La Senda:







-  Aerogeneradores
-  SET Las Llanas
-  Campa de oficina / Acopios
-  Edificio de mantenimiento
-  Torre de medición
-  Accesos a los aerogeneradores
-  Vial
-  Zanjas

PROYECTO:				ESTUDIO DE IMPACTO AMBIENTAL DEL PARQUE EÓLICO LA SENDA			
MAPA Nº		TÍTULO:		EMPLAZAMIENTO			
2							
ESCALA:	1:25.000	PROYECCIÓN:	UTM	FECHA:	06/2020	EDIC.:	
FORMATO DE IMPRESIÓN:	A3	DATUM:	ETRS89	DD:	RVS:	VERIF:	VAL:
		HUSO:	30	SCM:	I.A.B.		
PROMOTOR:				PREPARADO POR:			
							





LEYENDA

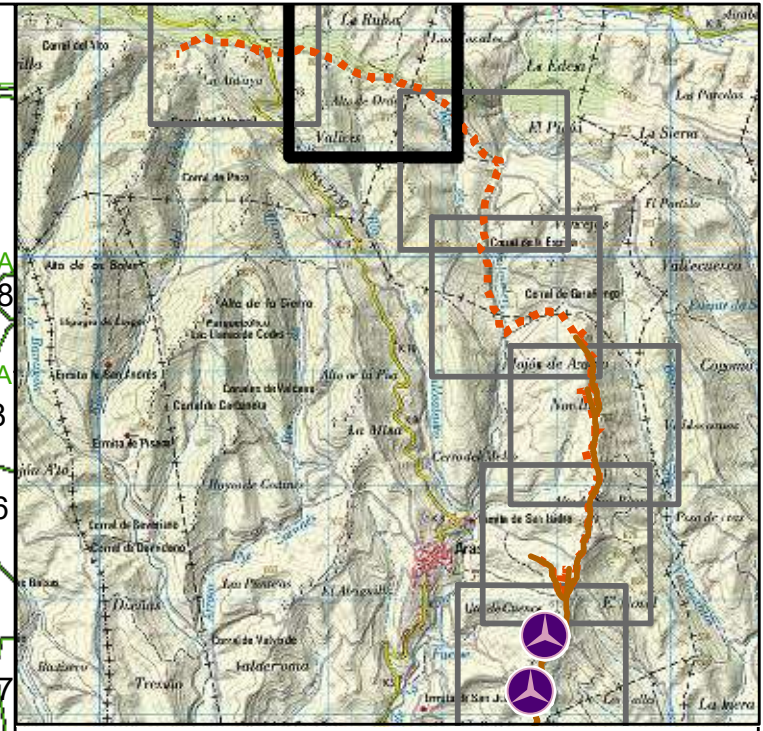
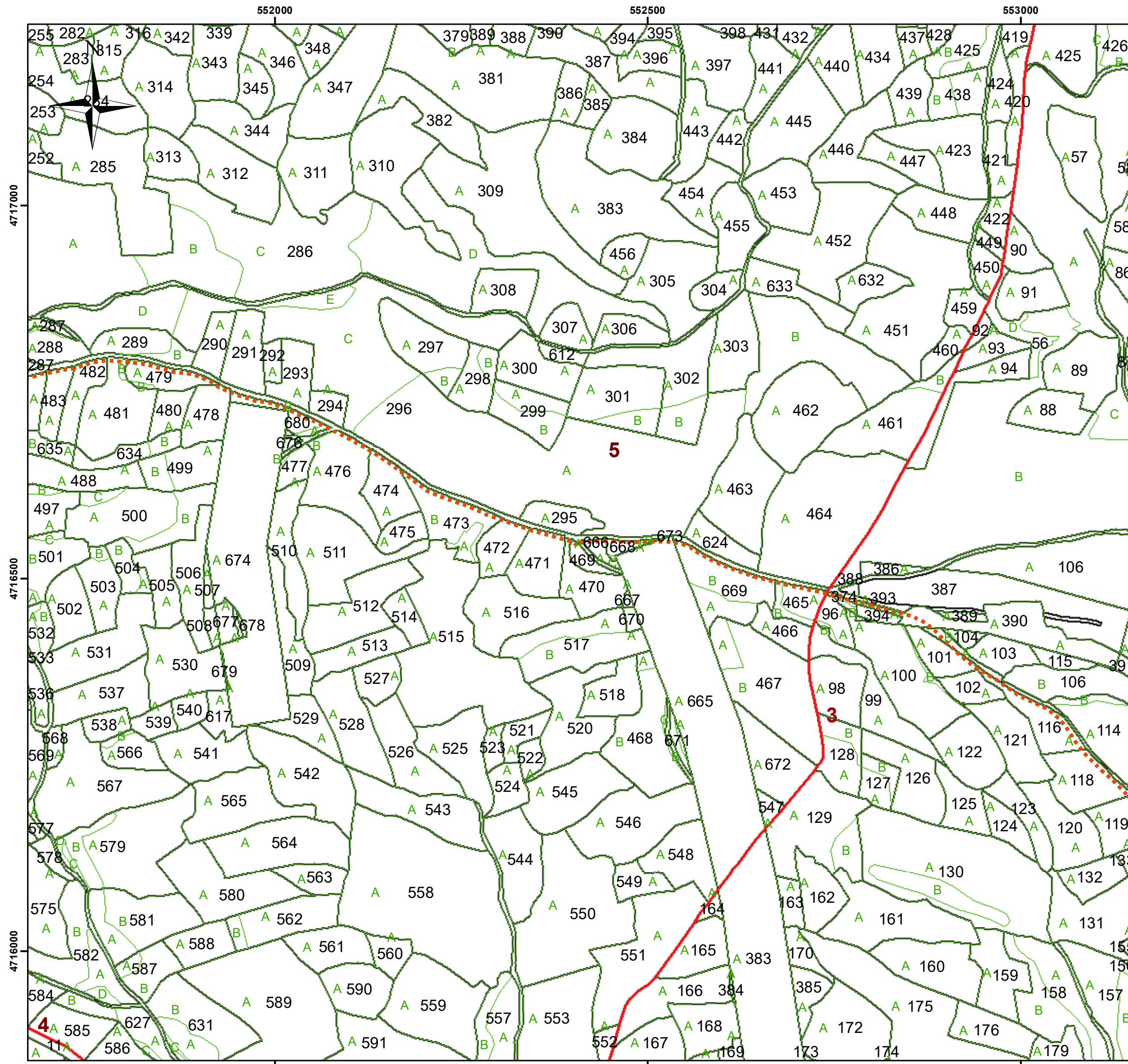
Infraestructuras del PE El Camino:

-  Aerogeneradores
-  SET Las Llanas
-  Campa de oficina / Acopios
-  Edificio de mantenimiento
-  Torre de medición
-  Vial
-  Zanjas

Catastro:







-  Polígono
-  Subparcela rústica
-  Parcela rústica

PROYECTO:				ESTUDIO DE IMPACTO AMBIENTAL DEL PARQUE EÓLICO EL CAMINO			
MAPA Nº		TÍTULO:		FECHA:		EDIC.:	
3.1		CATASTRO		06/2020			
ESCALA:		PROYECCIÓN: UTM		DD:		RVS:	
1:5.000		DATUM: ETRS89		SCM		I.A.B.	
FORMATO DE IMPRESIÓN:		HUSO: 30		VERIF:		VAL:	
A3							
PROMOTOR:				PREPARADO POR:			
							




LEYENDA

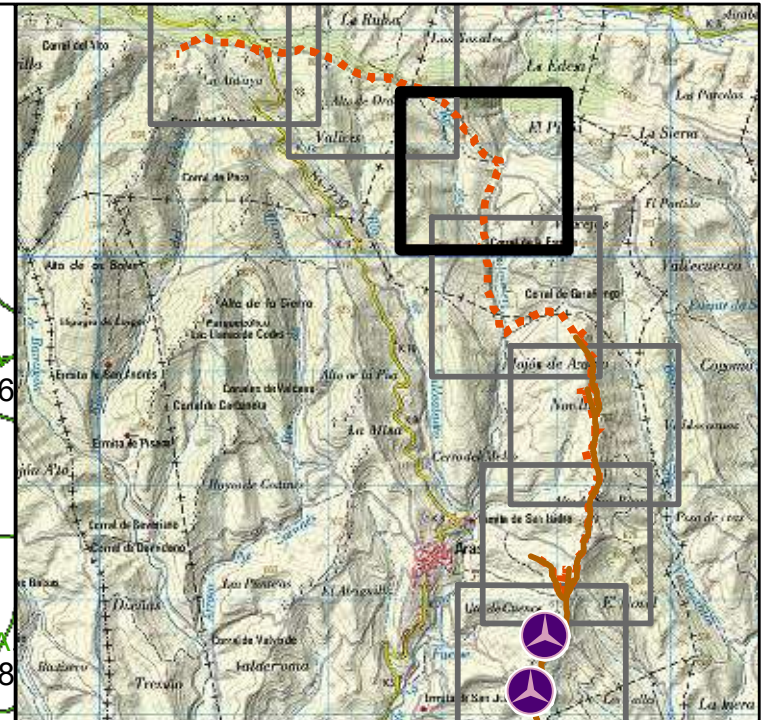
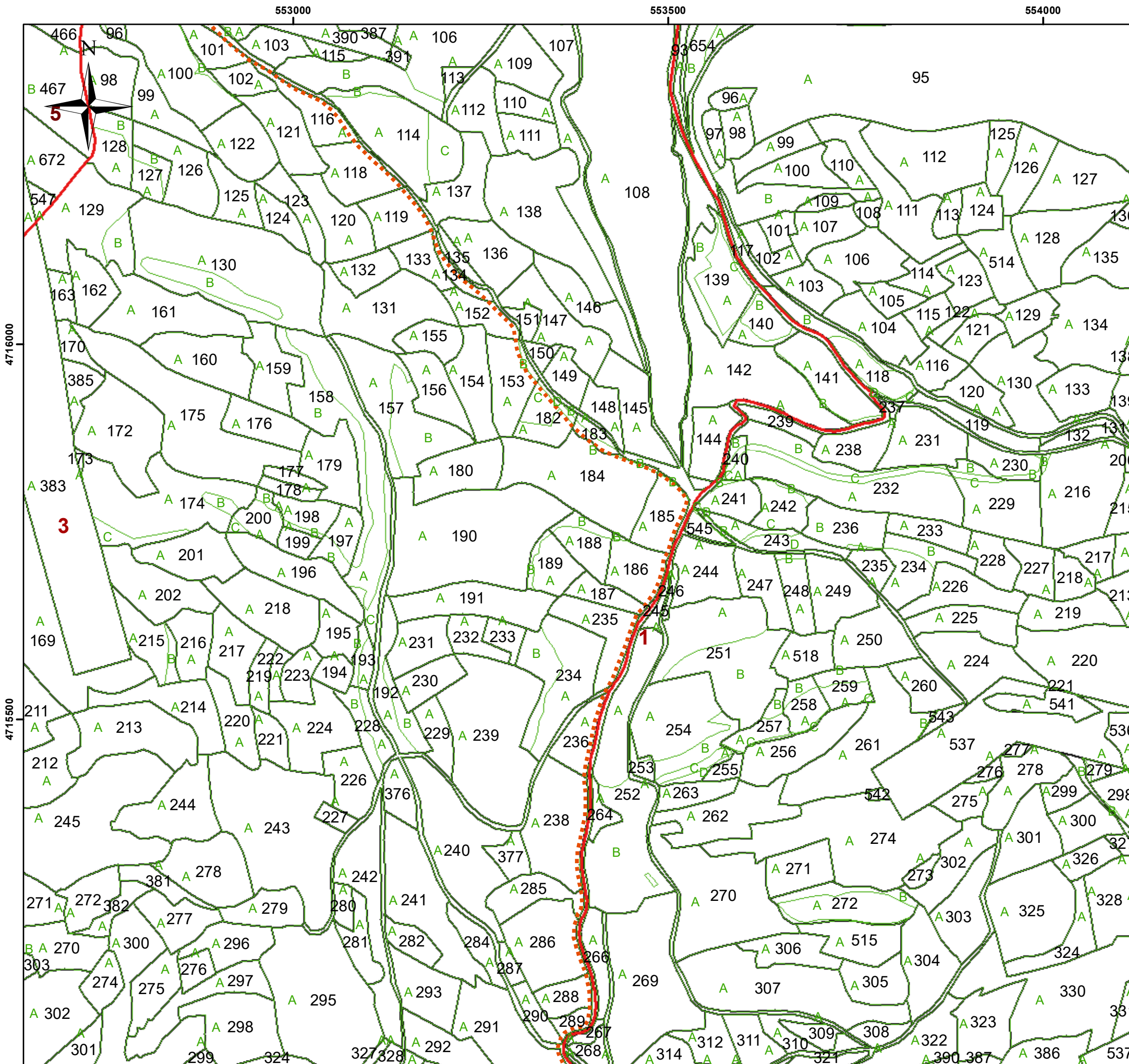
Infraestructuras del PE El Camino:

-  Aerogeneradores
-  SET Las Llanas
-  Campa de oficina / Acopios
-  Edificio de mantenimiento
-  Torre de medición
-  Vial
-  Zanjas

Catastro:






-  Polígono
-  Subparcela rústica
-  Parcela rústica

PROYECTO:				ESTUDIO DE IMPACTO AMBIENTAL DEL PARQUE EÓLICO EL CAMINO			
MAPA Nº		3.2		TÍTULO:		CATASTRO	
ESCALA:		1:5.000		PROYECCIÓN: UTM		FECHA: 06/2020	
FORMATO DE IMPRESIÓN:		A3		DATUM: ETRS89		DD: RVS: VERIF: VAL:	
PROMOTOR:		acciona Energía		HUSO: 30		PREPARADO POR: ECO NIMA CONSULTORIA AMBIENTAL	






LEYENDA

Infraestructuras del PE El Camino:

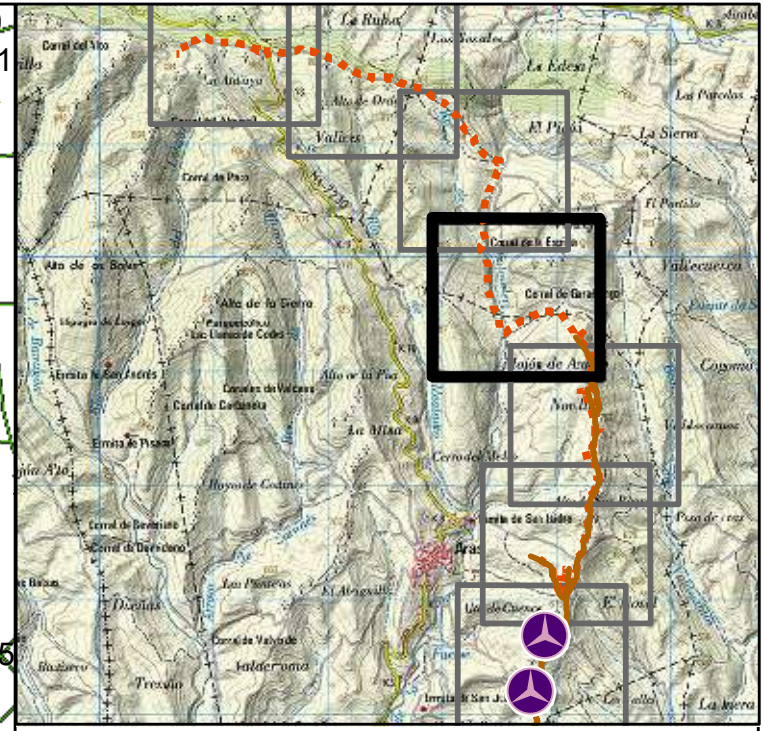
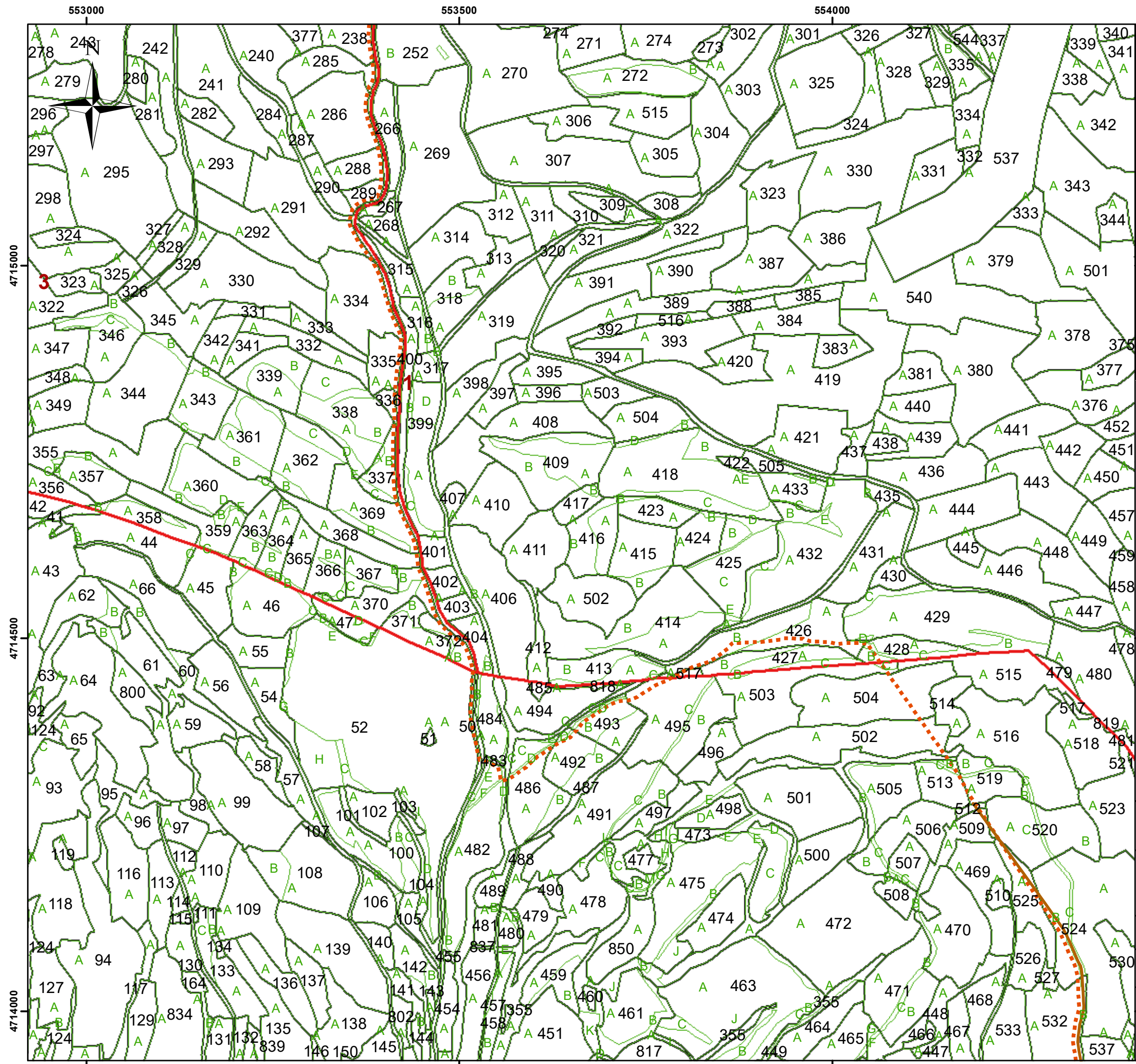
-  Aerogeneradores
-  SET Las Llanas
-  Campa de oficina / Acopios
-  Edificio de mantenimiento
-  Torre de medición

-  Vial
-  Zanjas

Catastro:








-  Polígono
-  Subparcela rústica
-  Parcela rústica

PROYECTO:				ESTUDIO DE IMPACTO AMBIENTAL DEL PARQUE EÓLICO EL CAMINO			
MAPA Nº		TÍTULO:		FECHA:		EDIC.:	
3.3		CATASTRO		06/2020			
ESCALA:		PROYECCIÓN: UTM		DD:		RVS:	
1:5.000		DATUM: ETRS89		SCM		I.A.B.	
FORMATO DE IMPRESIÓN:		HUSO: 30		VERIF:		VAL:	
A3							
PROMOTOR:				PREPARADO POR:			
							




LEYENDA

Infraestructuras del PE El Camino:

-  Aerogeneradores
-  SET Las Llanas
-  Campa de oficina / Acopios
-  Edificio de mantenimiento
-  Torre de medición
-  Vial
-  Zanjas

Catastro:

-  Polígono
-  Subparcela rústica
-  Parcela rústica

PROYECTO:				ESTUDIO DE IMPACTO AMBIENTAL DEL PARQUE EÓLICO EL CAMINO			
MAPA N°		3.4		TÍTULO:			
				CATASTRO			
ESCALA:		1:5.000		PROYECCIÓN: UTM		FECHA: 06/2020	
FORMATO DE IMPRESIÓN:		A3		DATUM: ETRS89		DD: RVS: VERIF: VAL:	
				HUSO: 30		SCM I.A.B.	
PROMOTOR:				PREPARADO POR:			
							

554000

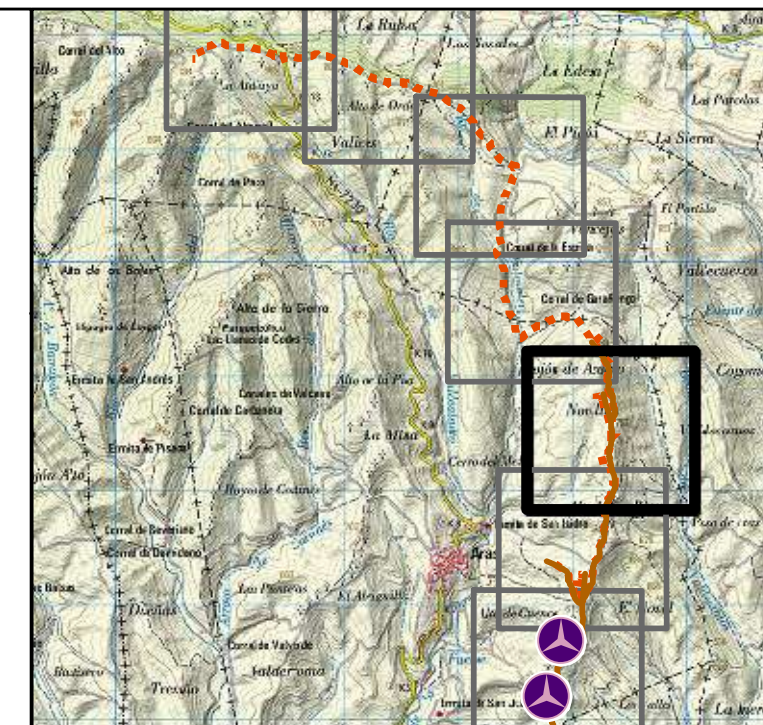
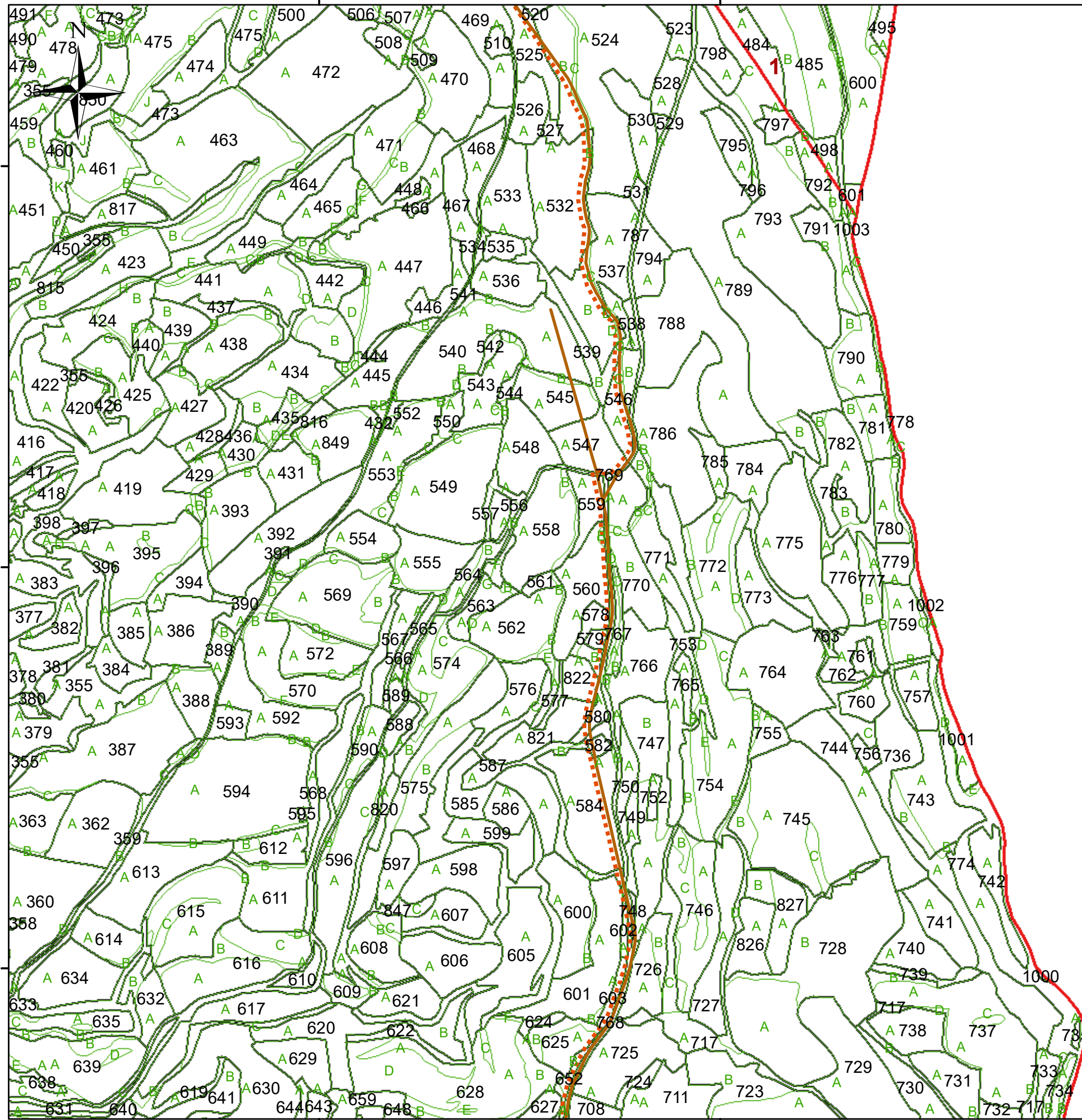
554500

555000

4714000






4713500



4713000





LEYENDA

Infraestructuras del PE El Camino:

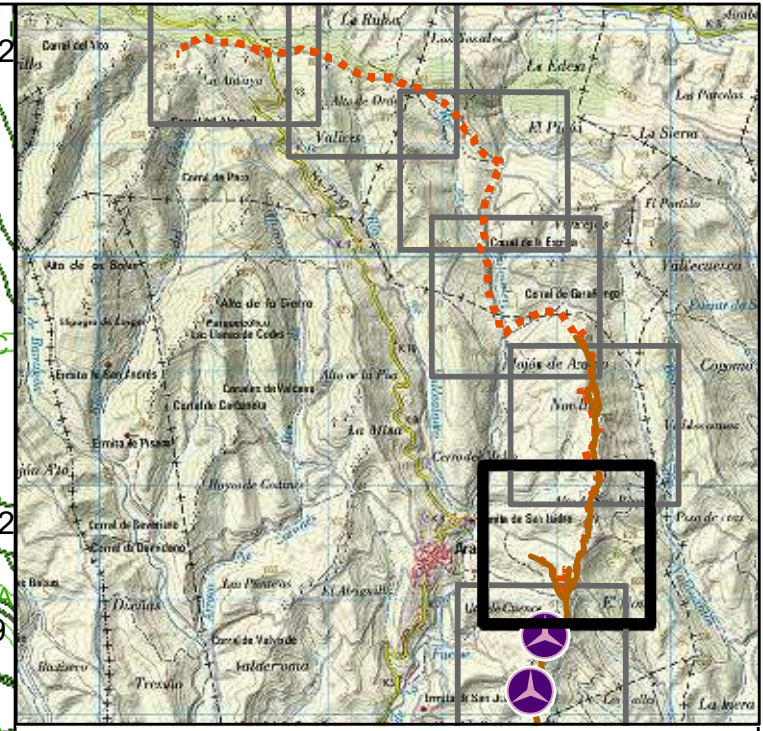
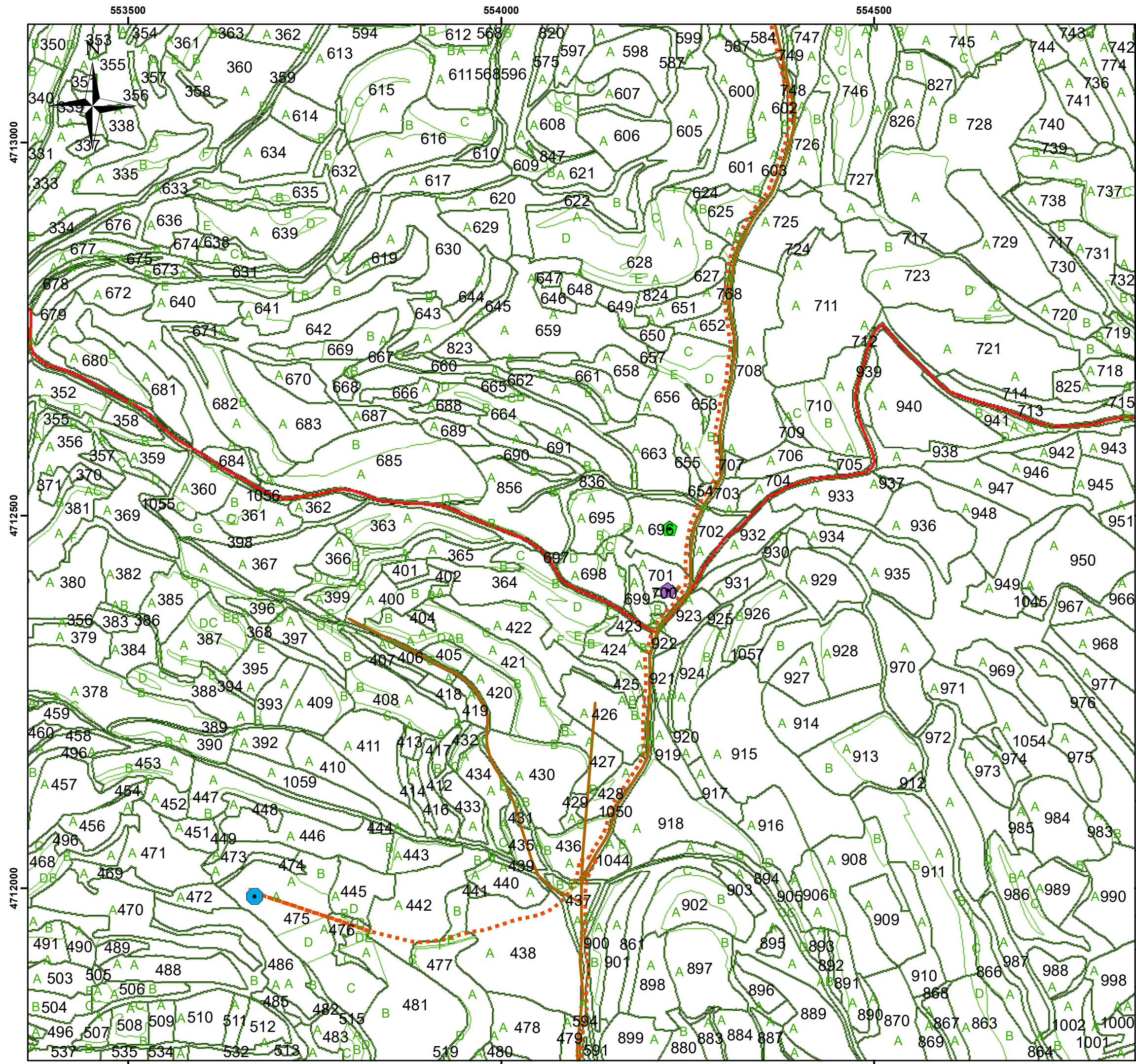
-  Aerogeneradores
-  SET Las Llanas
-  Campa de oficina / Acopios
-  Edificio de mantenimiento
-  Torre de medición

-  Vial
-  Zanjas

Catastro:








-  Polígono
-  Subparcela rústica
-  Parcela rústica

PROYECTO:		ESTUDIO DE IMPACTO AMBIENTAL DEL PARQUE EÓLICO EL CAMINO			
MAPA Nº	3.5	TÍTULO: CATASTRO			
ESCALA:	1:5.000	PROYECCIÓN: UTM	FECHA:	06/2020	EDIC.:
FORMATO DE IMPRESIÓN:	A3	DATUM: ETRS89	DD:	RVS:	VERIF:
		HUSO: 30	SCM:	I.A.B.	VAL:
PROMOTOR:		PREPARADO POR:			
					





LEYENDA

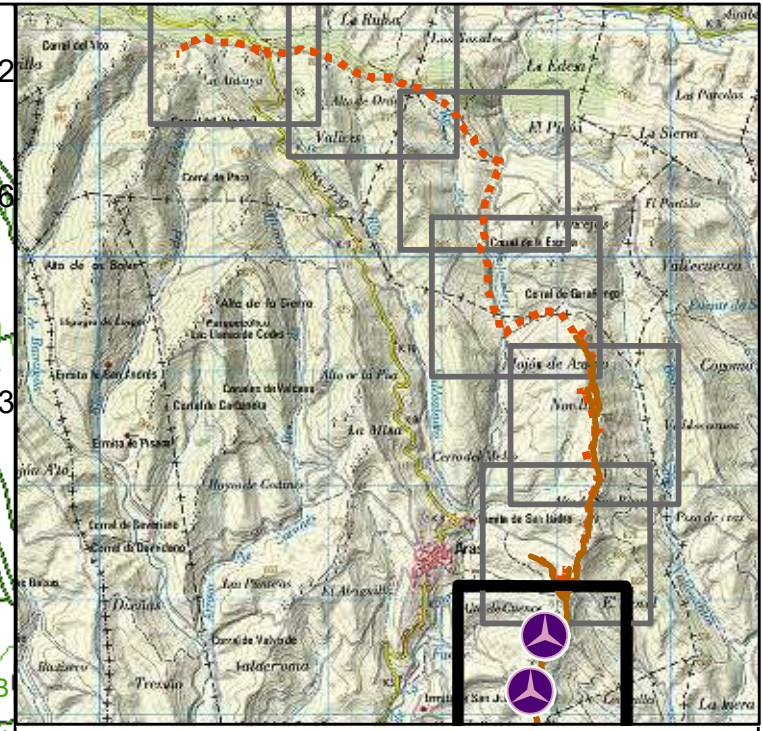
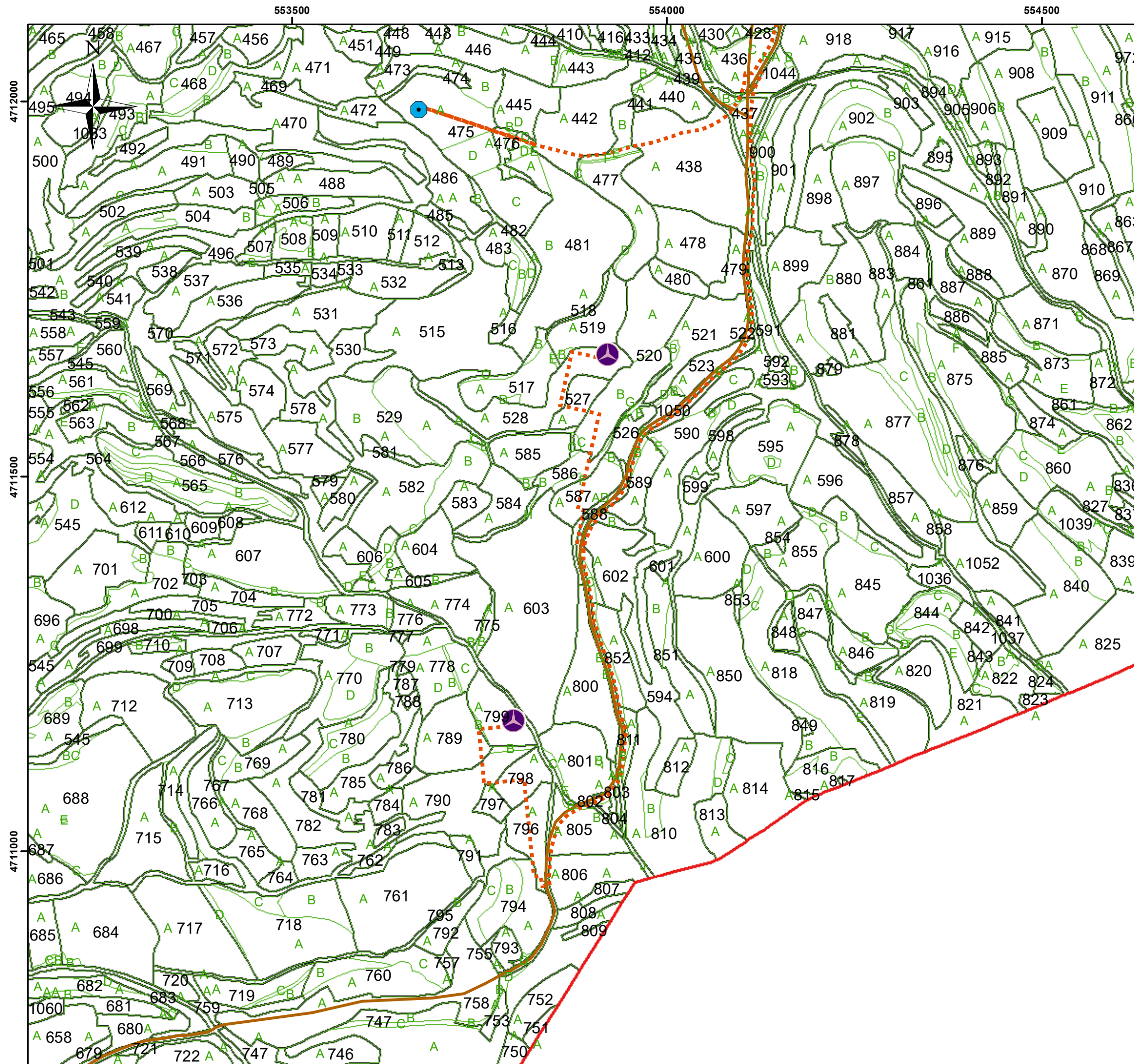
Infraestructuras del PE El Camino:

-  Aerogeneradores
-  SET Las Llanas
-  Campa de oficina / Acopios
-  Edificio de mantenimiento
-  Torre de medición
-  Vial
-  Zanjas

Catastro:






-  Polígono
-  Subparcela rústica
-  Parcela rústica

PROYECTO:				ESTUDIO DE IMPACTO AMBIENTAL DEL PARQUE EÓLICO EL CAMINO			
MAPA Nº:		3.6		TÍTULO: CATASTRO			
ESCALA:		1:5.000		PROYECCIÓN: UTM		FECHA: 06/2020	
FORMATO DE IMPRESIÓN:		A3		DATUM: ETRS89		HUSO: 30	
PROMOTOR:		acciona Energía		PREPARADO POR:		ECO NIMA CONSULTORIA AMBIENTAL	
				DD: SCM		RVS: I.A.B.	
				VERIF: VAL:			





LEYENDA

Infraestructuras del PE El Camino:

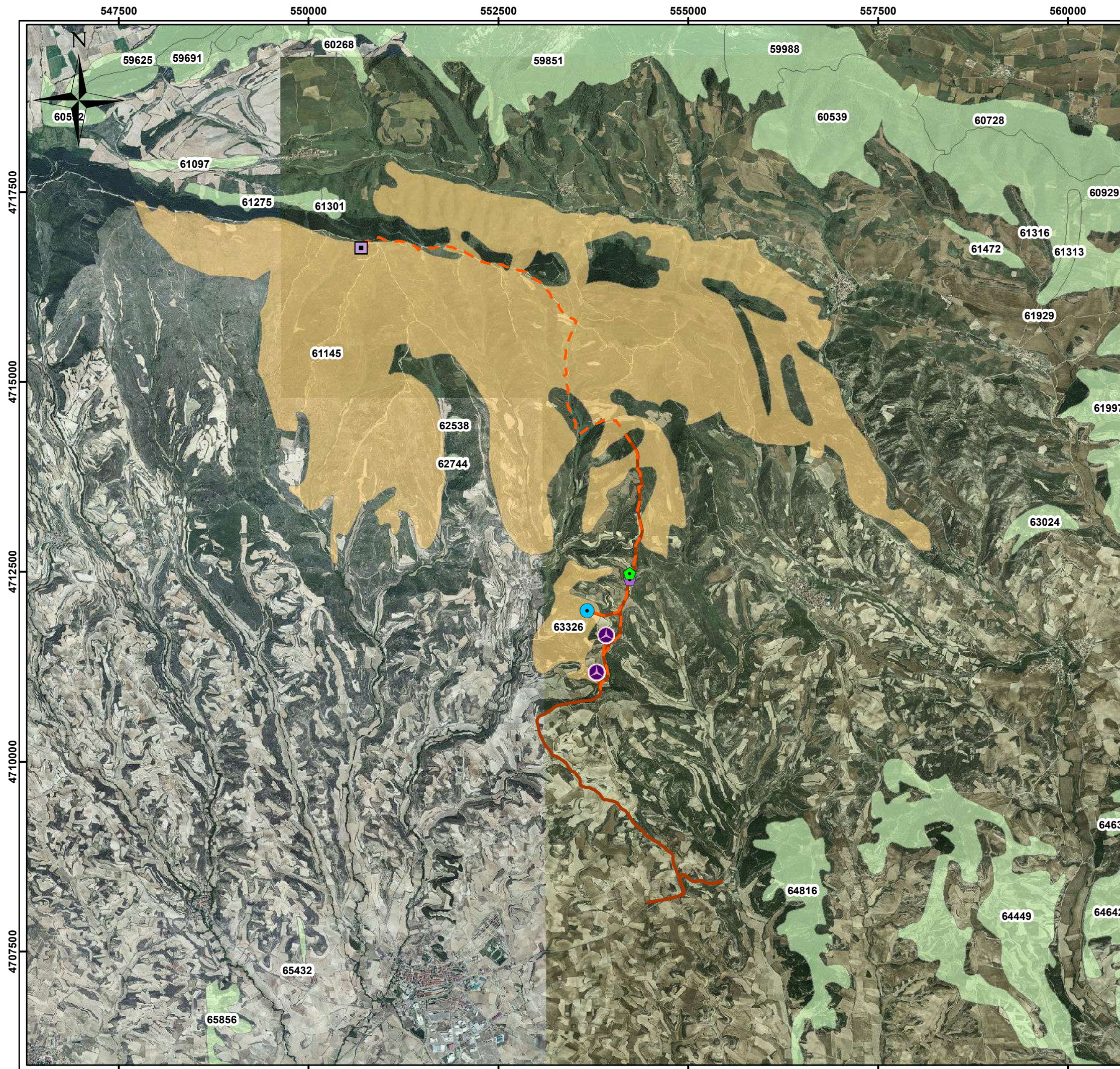
-  Aerogeneradores
-  SET Las Llanas
-  Campa de oficina / Acopios
-  Edificio de mantenimiento
-  Torre de medición

-  Vial
-  Zanjas

Catastro:

-  Polígono
-  Subparcela rústica
-  Parcela rústica

PROYECTO:				ESTUDIO DE IMPACTO AMBIENTAL DEL PARQUE EÓLICO EL CAMINO			
MAPA Nº		TÍTULO:		FECHA:		EDIC.:	
3.7		CATASTRO		06/2020			
ESCALA:		PROYECCIÓN: UTM		DD:		RVS:	
1:5.000		DATUM: ETRS89		SCM		I.A.B.	
FORMATO DE IMPRESIÓN:		HUSO: 30		VERIF:		VAL:	
A3							
PROMOTOR:				PREPARADO POR:			
							



LEYENDA

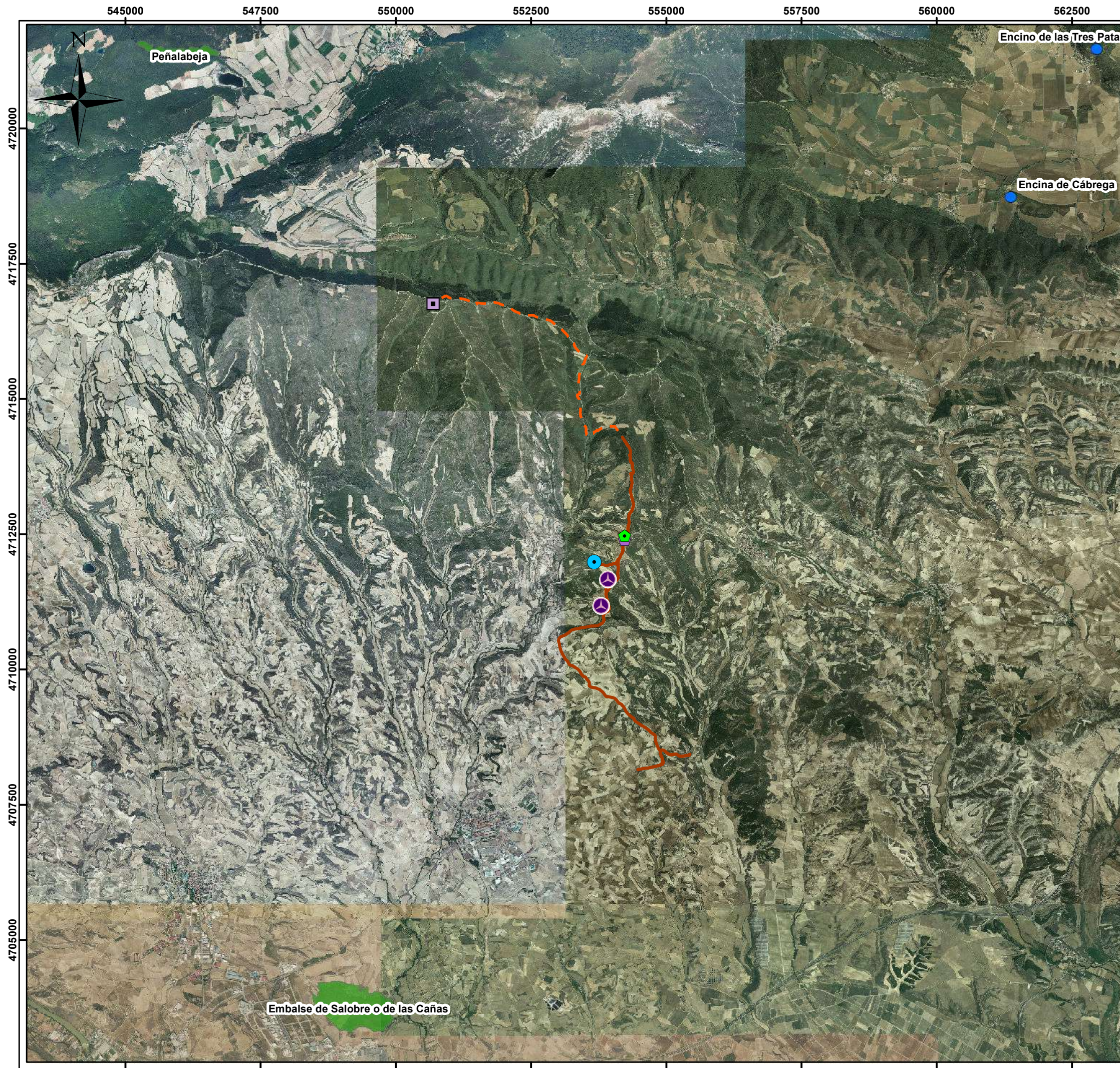
Infraestructuras PE La Senda

- Aerogeneradores
- SET Las Llanas
- Torre de medición
- Campa de oficina / Acopios
- Edificio de mantenimiento
- Zanjas
- Viales

Teselas de hábitats

- Teselas no interceptadas
- Teselas interceptadas

PROYECTO:				ESTUDIO DE IMPACTO AMBIENTAL PARQUE EÓLICO LA SENDA			
MAPA Nº		TÍTULO:		FECHA:		EDIC.:	
5		PLANO DE HÁBITATS		07/2020			
ESCALA:		PROYECCIÓN:		FECHA:		EDIC.:	
1:50.000		UTM		07/2020			
FORMATO DE IMPRESIÓN:		DATUM:		DD:		RVS: VERIF: VAL:	
A3		ETRS89		C.P.A.		S.C.M. A.C.M. CAP.	
HUSO:		30 N		C.P.A.		S.C.M. A.C.M. CAP.	
PROMOTOR:				PREPARADO POR:			



LEYENDA

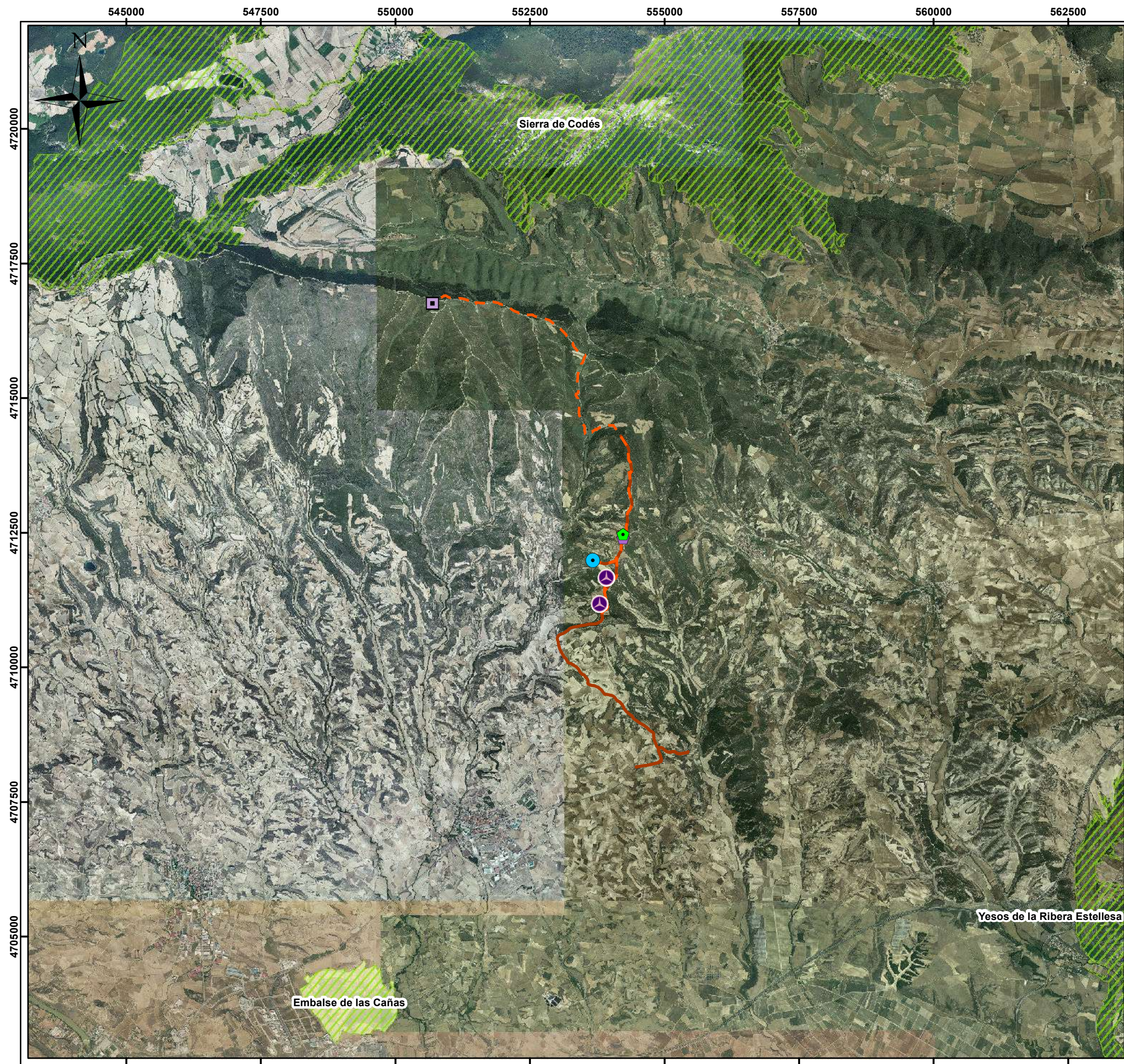
Infraestructuras PE La Senda

- Aerogeneradores
- SET Las Llanas
- Campa de oficina / Acopios
- Edificio de mantenimiento
- Torre de medición
- Viales
- Zanjas

ENP Navarra

- Reservas Naturales
- Monumentos Naturales

PROYECTO:				ESTUDIO DE IMPACTO AMBIENTAL PARQUE EÓLICO LA SENDA			
MAPA Nº		TÍTULO:					
6.1.		PLANO DE ESPACIOS NATURALES PROTEGIDOS					
ESCALA:	PROYECCIÓN:	FECHA:	EDIC.:				
1:70.000	UTM	07/2020					
FORMATO DE IMPRESIÓN:	DATUM:	DD:	RVS:	VERIF:	VAL:		
A3	ETRS89						
	HUSO:	C.P.A.	S.C.M.	A.C.M.	CAP.		
	30 N						
PROMOTOR:		PREPARADO POR:					



LEYENDA

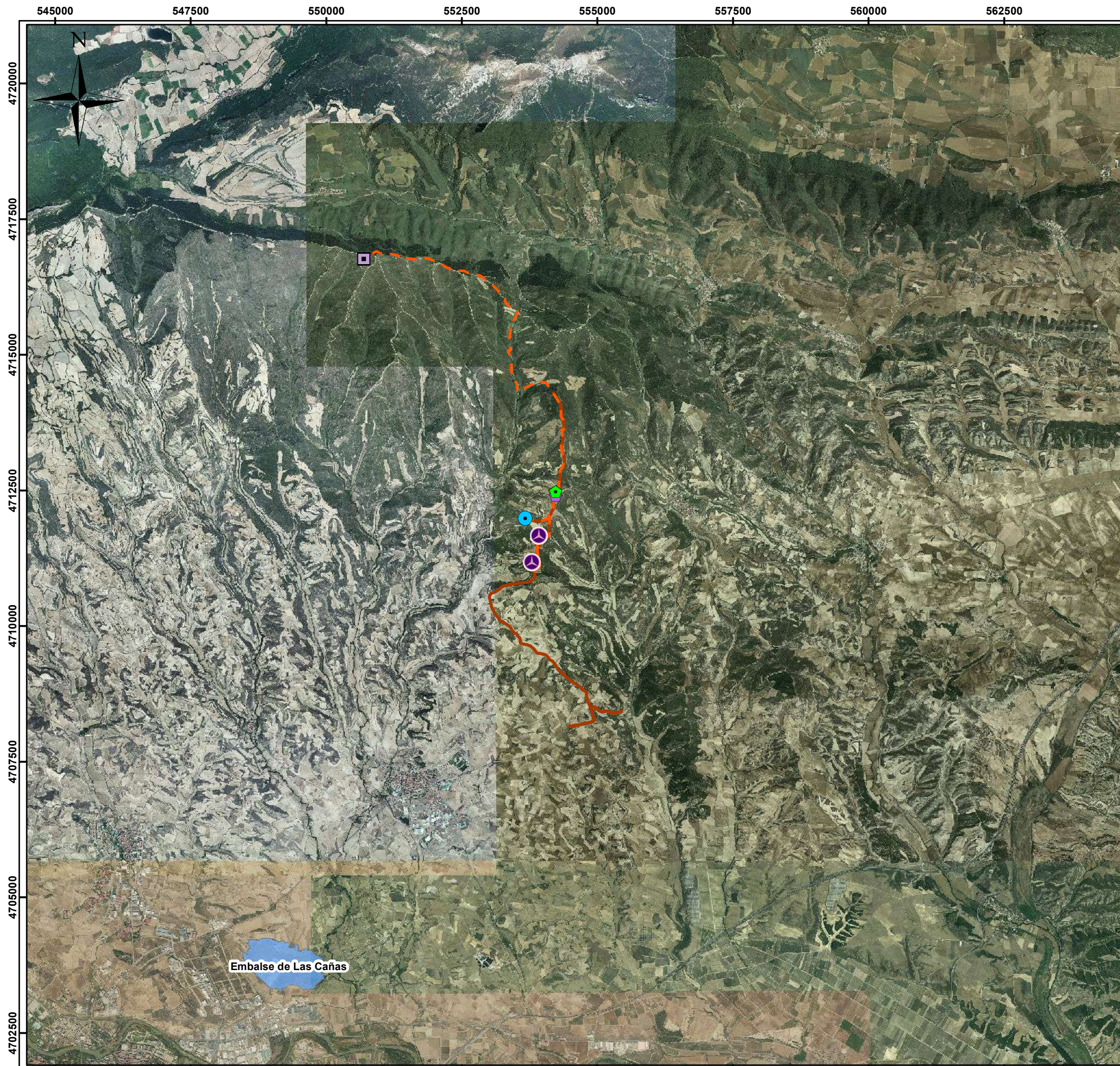
Infraestructuras PE La Senda

- Aerogeneradores
- SET Las Llanas
- Campa de oficina / Acopios
- Edificio de mantenimiento
- Torre de medición
- Zanjas
- Viales

Espacios Red Natura 2000








- ZEC
- ZEPA

PROYECTO: ESTUDIO DE IMPACTO AMBIENTAL PARQUE EÓLICO LA SENDA			
MAPA Nº	6.2.	TÍTULO:	PLANO DE ESPACIOS NATURALES PROTEGIDOS
ESCALA:	1:70.000	PROYECCIÓN:	UTM
		FECHA:	07/2020
FORMATO DE IMPRESIÓN:	A3	DATUM:	ETRS89
		HUSO:	30 N
PROMOTOR:	PREPARADO POR:		




LEYENDA

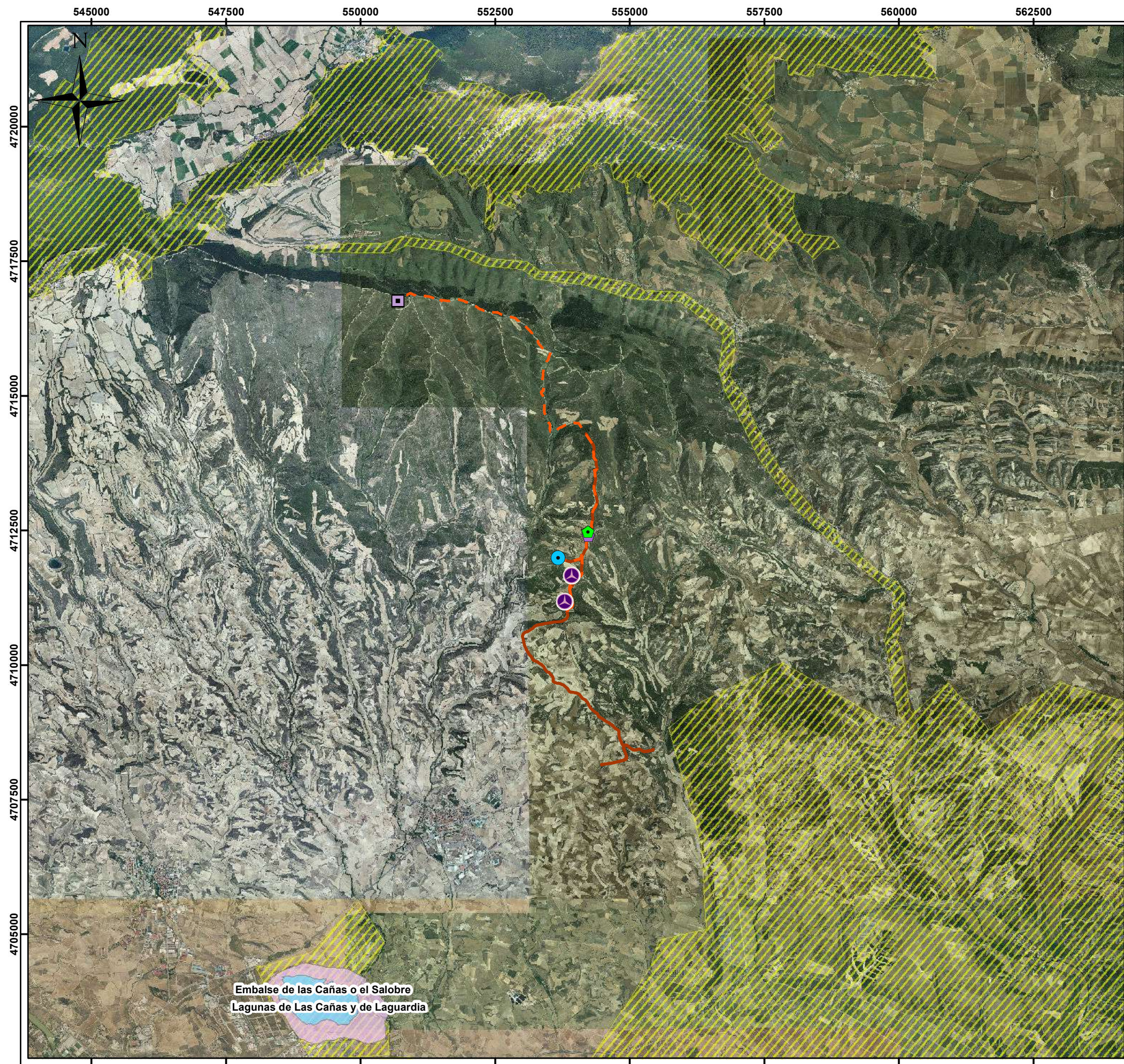
Infraestructuras PE La Senda

-  Aerogeneradores
-  Torre de medición
-  SET Las Llanas
-  Campa de oficina / Acopios
-  Edificio de mantenimiento
-  Zanjas
-  Viales

Figuras de protección internacional

-  Humedales RAMSAR

PROYECTO: ESTUDIO DE IMPACTO AMBIENTAL PARQUE EÓLICO LA SENDA			
MAPA Nº	6.3.	TÍTULO:	PLANO DE ESPACIOS NATURALES PROTEGIDOS
ESCALA:	1:70.000	PROYECCIÓN:	UTM
		FECHA:	07/2020
FORMATO DE IMPRESIÓN:	A3	DATUM:	ETRS89
		HUSO:	30 N
PROMOTOR:	PREPARADO POR:		
			



LEYENDA

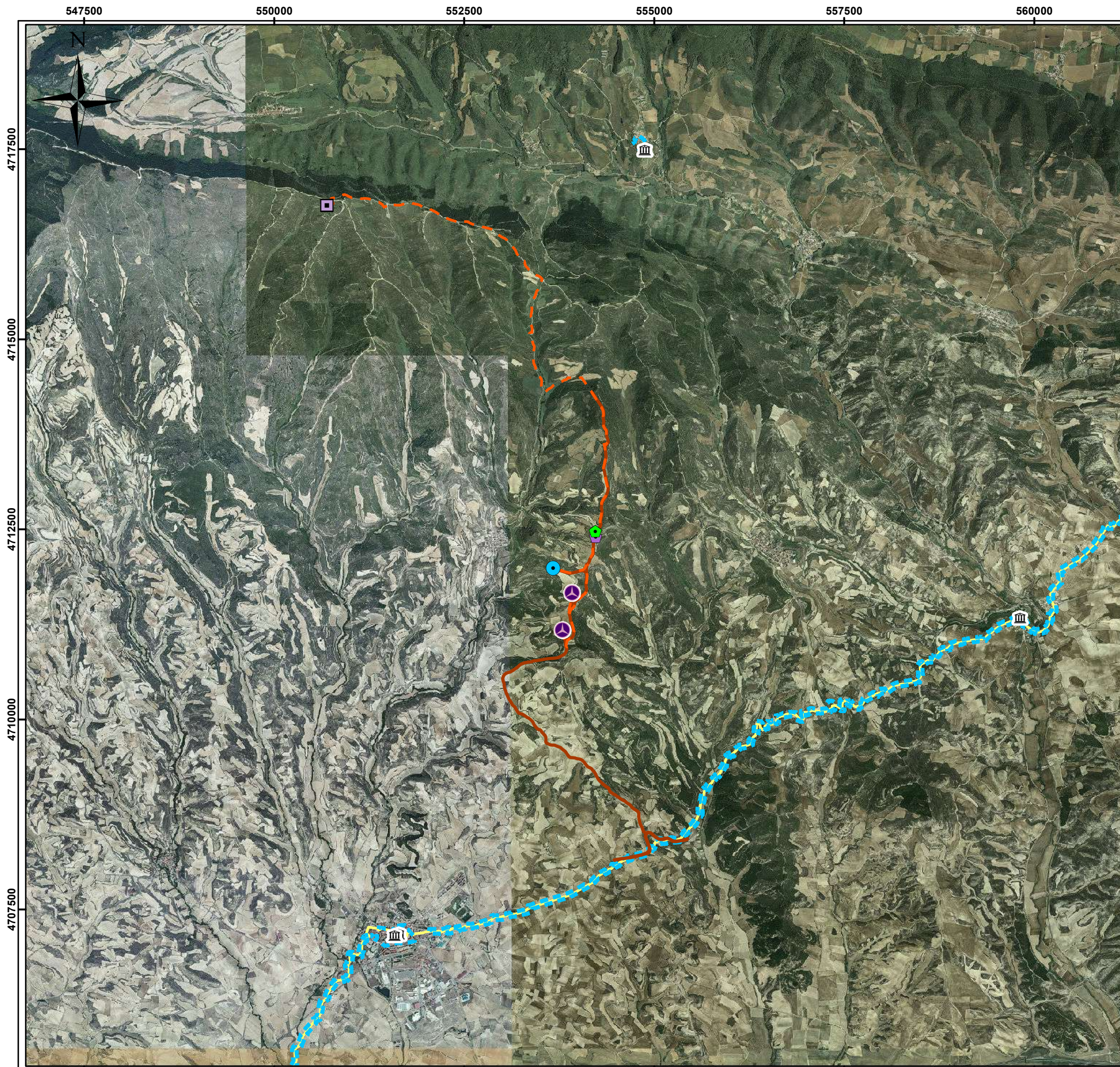
Infraestructuras PE La Senda

- Infraestructuras PE La Senda
- Torre de medición
- SET Las Llanas
- Campa de oficina / Acopios
- Edificio de mantenimiento
- Zanjas
- Viales

Otras figuras de protección

- Zonas húmedas
- IBAS
- Áreas de protección de avifauna

PROYECTO: ESTUDIO DE IMPACTO AMBIENTAL PARQUE EÓLICO LA SENDA			
MAPA Nº	6.4.	TÍTULO:	PLANO DE ESPACIOS NATURALES PROTEGIDOS
ESCALA:	1:70.000	PROYECCIÓN:	UTM
		FECHA:	07/2020
FORMATO DE IMPRESIÓN:	A3	DATUM:	ETRS89
		HUSO:	30 N
PROMOTOR:		PREPARADO POR:	



LEYENDA

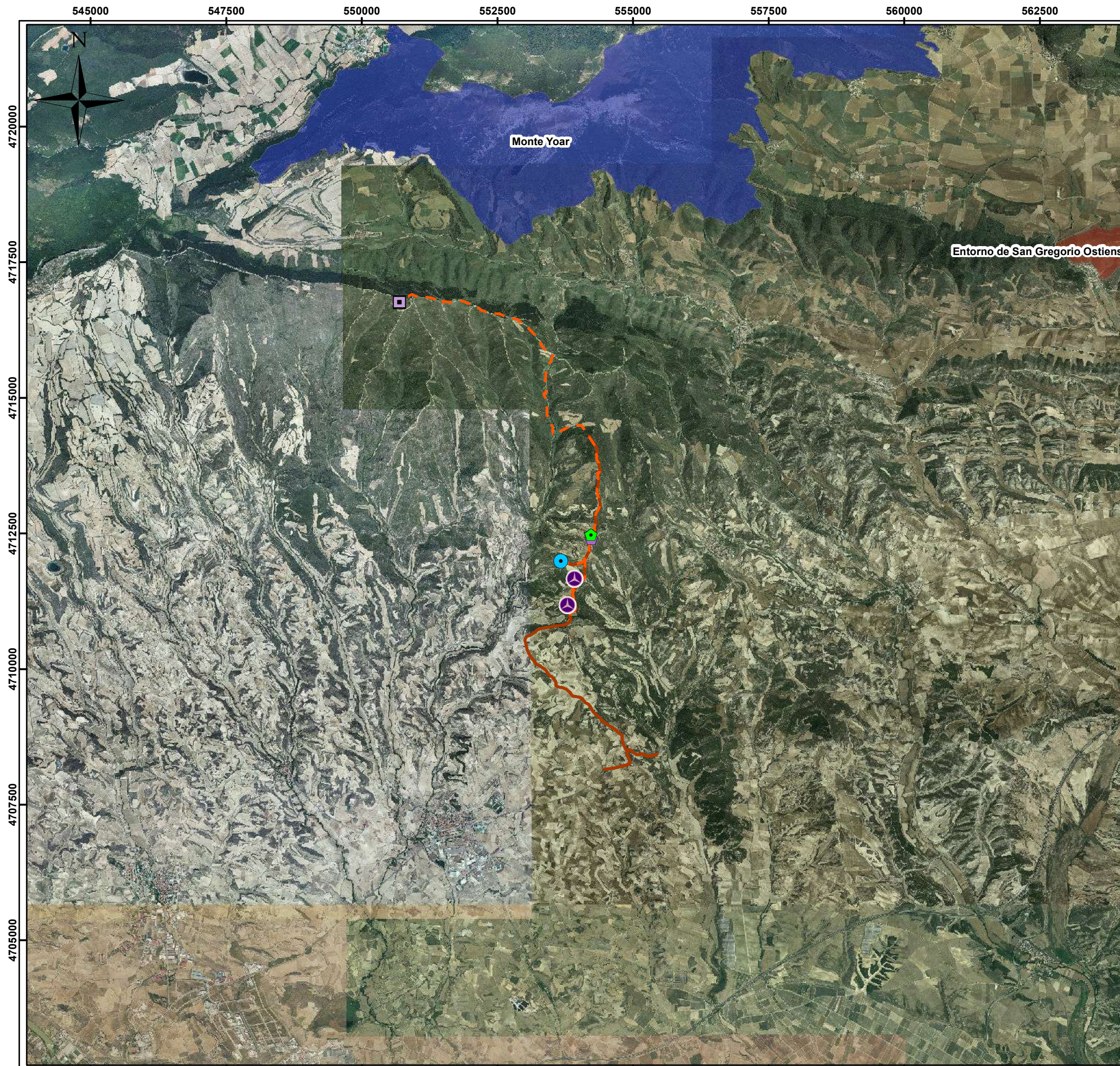
Infraestructuras PE La Senda

- Aerogeneradores
- SET Las Lianas
- Torre de medición
- Campa de oficina / Acopios
- Edificio de mantenimiento
- Zanjas
- Viales

Elementos Catalogados de Patrimonio Cultural








- BIC
- Contorno de Protección Elementos de Patrimonio Cultural
- Camino de Santiago

PROYECTO:				ESTUDIO DE IMPACTO AMBIENTAL PARQUE EÓLICO LA SENDA			
MAPA Nº		TÍTULO:		FECHA:		EDIC.:	
7		PLANO DE PATRIMONIO CULTURAL		07/2020			
ESCALA:		PROYECCIÓN:		DATUM:		HUSO:	
1:50.000		UTM		ETRS89		30 N	
FORMATO DE IMPRESIÓN:		DD:		RVS:		VERIF:	
A3		C.P.A.		S.C.M.		A.C.M.	
PROMOTOR:				PREPARADO POR:			





LEYENDA

Infraestructuras PE La Senda

-  Aerogeneradores
-  SET Las Llanas
-  Campa de oficina / Acopios
-  Edificio de mantenimiento
-  Torre de medición
-  Zanjias
-  Viales

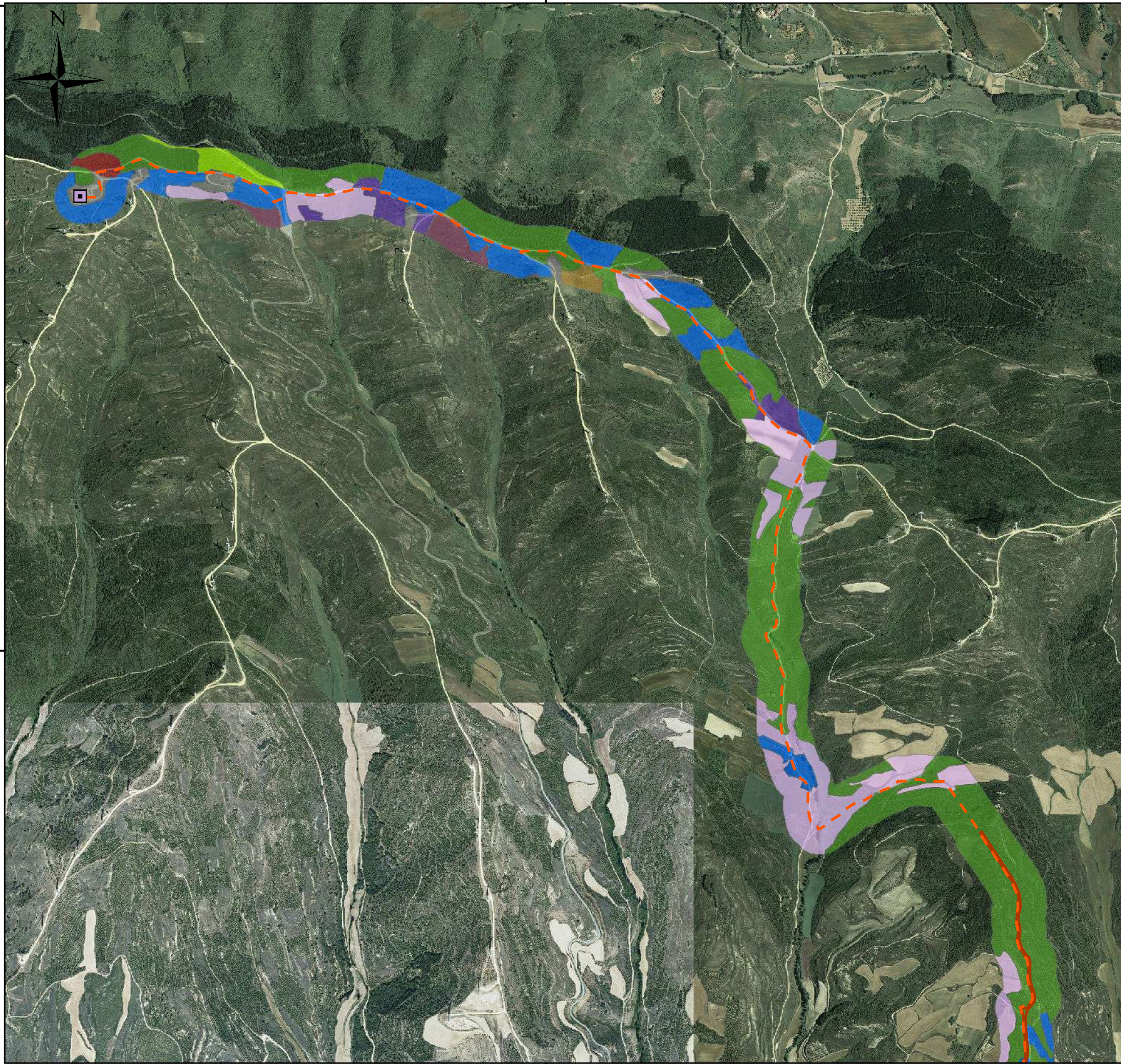
Paisajes singulares

-  Entorno de San Gregorio Ostiense
-  Monte Yoar

PROYECTO:				ESTUDIO DE IMPACTO AMBIENTAL PARQUE EÓLICO LA SENDA			
MAPA Nº		TÍTULO:					
8		PLANO DE PAISAJE					
ESCALA:	1:70.000	PROYECCIÓN:	UTM	FECHA:	07/2020		EDIC.:
FORMATO DE IMPRESIÓN:	A3	DATUM:	ETRS89	DD:	RVS:	VERIF:	VAL:
		HUSO:	30 N	C.P.A.	S.C.M.	A.C.M.	CAP.
PROMOTOR:				PREPARADO POR:			
							

4717500

552500



4715000



LEYENDA

Infraestructuras PE La senda

- SET Las Llanas
- Zanjas
- Viales

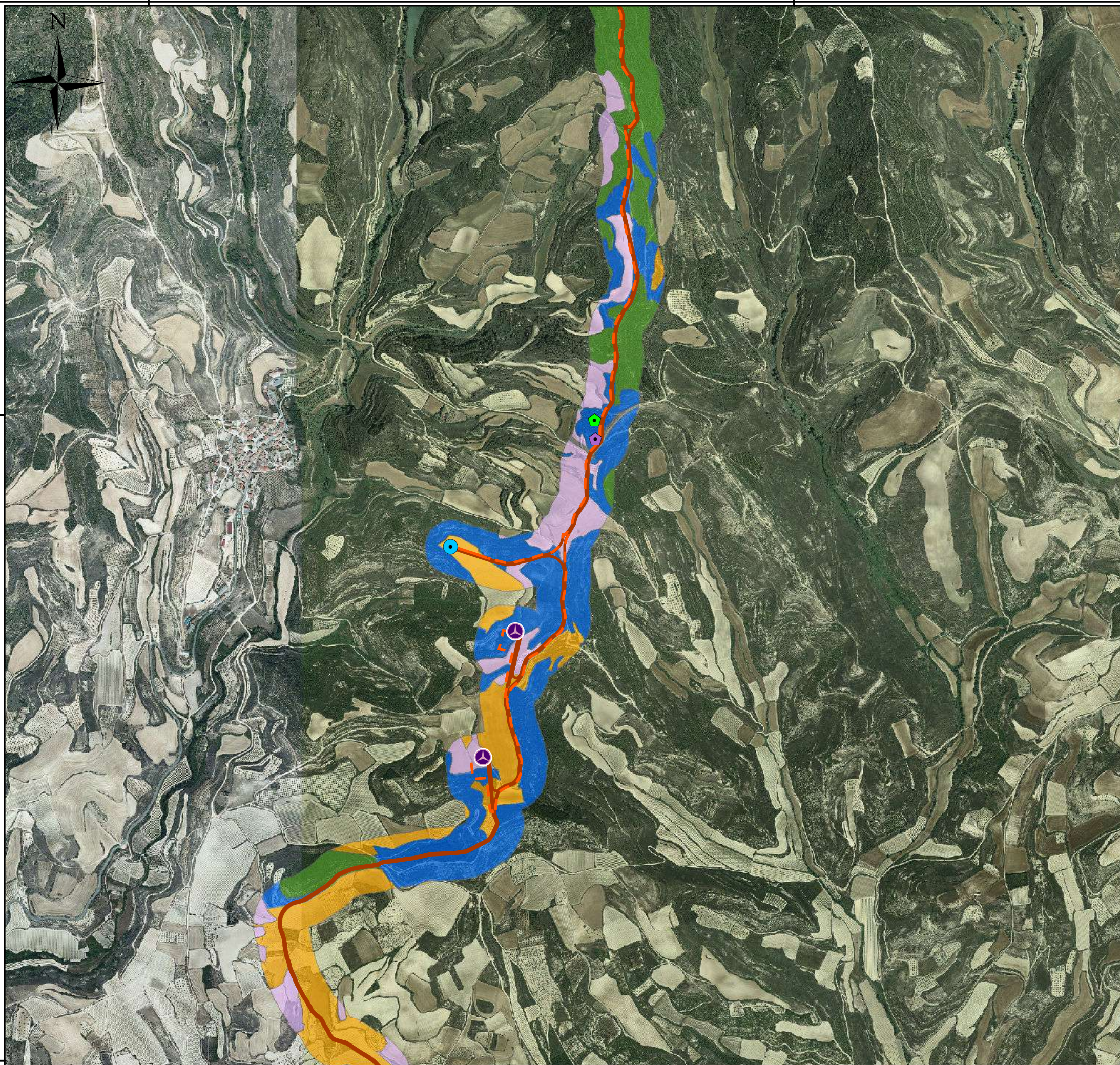
Unidad de vegetación

- Artificial
- Carrascal
- Carrascal - Robledal
- Cultivos herbáceos y huertas
- Hayedo - Robledal
- Matorral
- Pastizales
- Pinar
- Robledal

PROYECTO:				ESTUDIO DE IMPACTO AMBIENTAL PARQUE EÓLICO LA SENDA			
MAPA Nº		TÍTULO:					
9.1.		PLANO DE VEGETACIÓN					
ESCALA:	PROYECCIÓN:	UTM	FECHA:	EDIC.:			
1:15.000			07/2020				
FORMATO DE IMPRESIÓN:	DATUM:	ETRS89	DD:	RVS:	VERIF:	VAL:	
A3	HUSO:	30 N	C.P.A.	S.C.M.	A.C.M.	CAP.	
PROMOTOR:			PREPARADO POR:				

552500

555000



4712500

4710000



LEYENDA

Infraestructuras PE La Senda

- Aerogeneradores
- Edificio de mantenimiento
- Campa de oficina/ Acopios
- Torre de medición
- Zanjas
- Viales

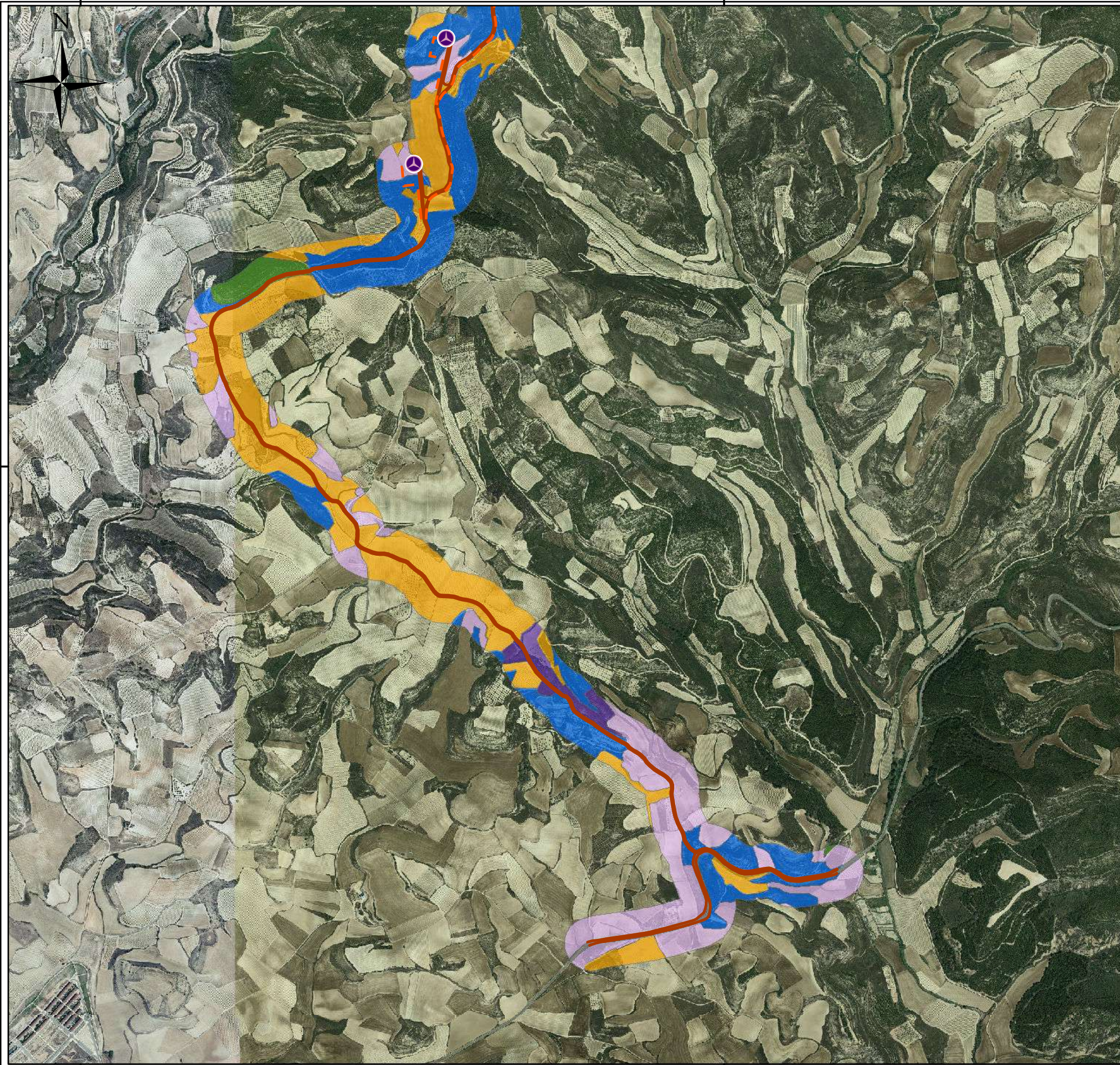
Unidad de vegetación

- Artificial
- Cultivos herbáceos y huertas
- Cultivos leñosos
- Matorral
- Pinar

PROYECTO:				ESTUDIO DE IMPACTO AMBIENTAL PARQUE EÓLICO LA SENDA							
MAPA Nº		TÍTULO:		ESCALA:		PROYECCIÓN:		FECHA:		EDIC.:	
9.2.		PLANO DE VEGETACIÓN		1:15.000		UTM		07/2020			
FORMATO DE IMPRESIÓN:		DATUM:		HUSO:		DD:		RVS:		VAL:	
A3		ETRS89		30 N		C.P.A.		S.C.M.		A.C.M. CAP.	
PROMOTOR:				PREPARADO POR:							

552500

555000



4710000



LEYENDA

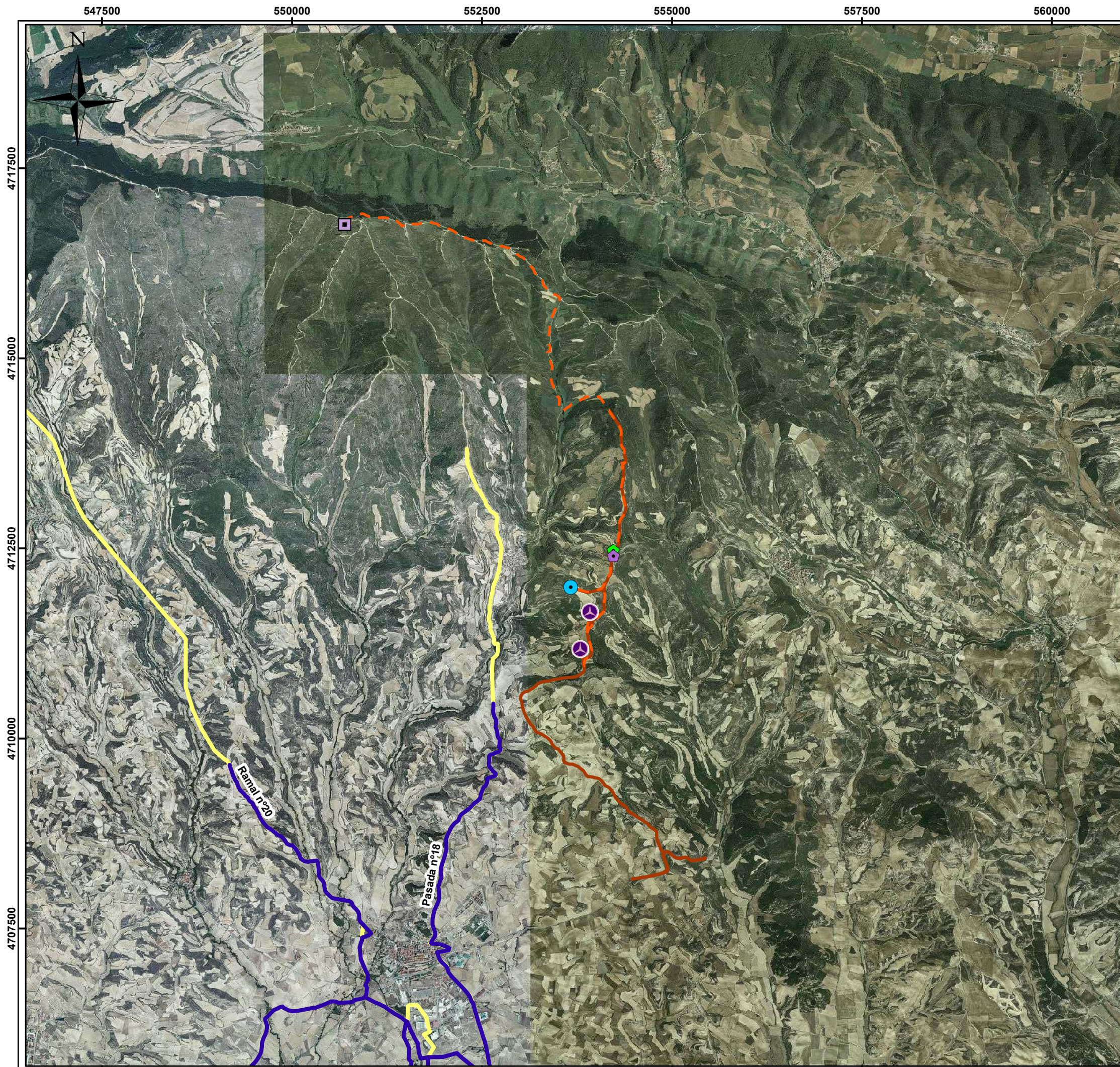
Infraestructuras PE La Senda

- Aerogeneradores
- Zanjas
- Viales

Unidad de vegetación

- Artificial
- Cultivos herbáceos y huertas
- Cultivos leñosos
- Matorral
- Pastizales
- Pinar

PROYECTO:				ESTUDIO DE IMPACTO AMBIENTAL PARQUE EÓLICO LA SENDA			
MAPA Nº		TÍTULO:					
9.3.		PLANO DE VEGETACIÓN					
ESCALA:	PROYECCIÓN:	UTM		FECHA:	07/2020		EDIC.:
FORMATO DE IMPRESIÓN:	DATUM:	ETRS89		DD:	RVS:	VERIF:	VAL:
A3	HUSO:	30 N		C.P.A.	S.C.M.	A.C.M.	CAP.
PROMOTOR:				PREPARADO POR:			



LEYENDA

Infraestructuras PE La Senda

- Aerogeneradores
- Torre de medición
- SET Las Llanas
- Edificio de mantenimiento
- Campa de oficina / Acopios
- Zanjas
- Viales

Vías pecuarias

- Contrastadas
- No contrastadas

PROYECTO: ESTUDIO DE IMPACTO AMBIENTAL PARQUE EÓLICO LA SENDA			
MAPA Nº	TÍTULO:		
10	PLANO DE VÍAS PECUARIAS		
ESCALA:	PROYECCIÓN:	FECHA:	EDIC.:
1:50.000	UTM	07/2020	
FORMATO DE IMPRESIÓN:	DATUM:	DD:	RVS: VERIF: VAL:
A3	ETRS89		
PROMOTOR:	HUSO:	C.P.A.	S.C.M. A.C.M. CAP.
	30 N		
		PREPARADO POR: 	

525000 527500 530000 532500 535000 537500 540000 542500 545000 547500 550000 552500 555000 557500 560000 562500 565000 567500 570000 572500 575000 577500 580000 582500



4737500
4735000
4730000
4727500
4725000
4722500
4720000
4717500
4715000
4712500
4710000
4707500
4705000
4702500
4700000
4697500
4695000
4692500
4690000
4687500
4685000



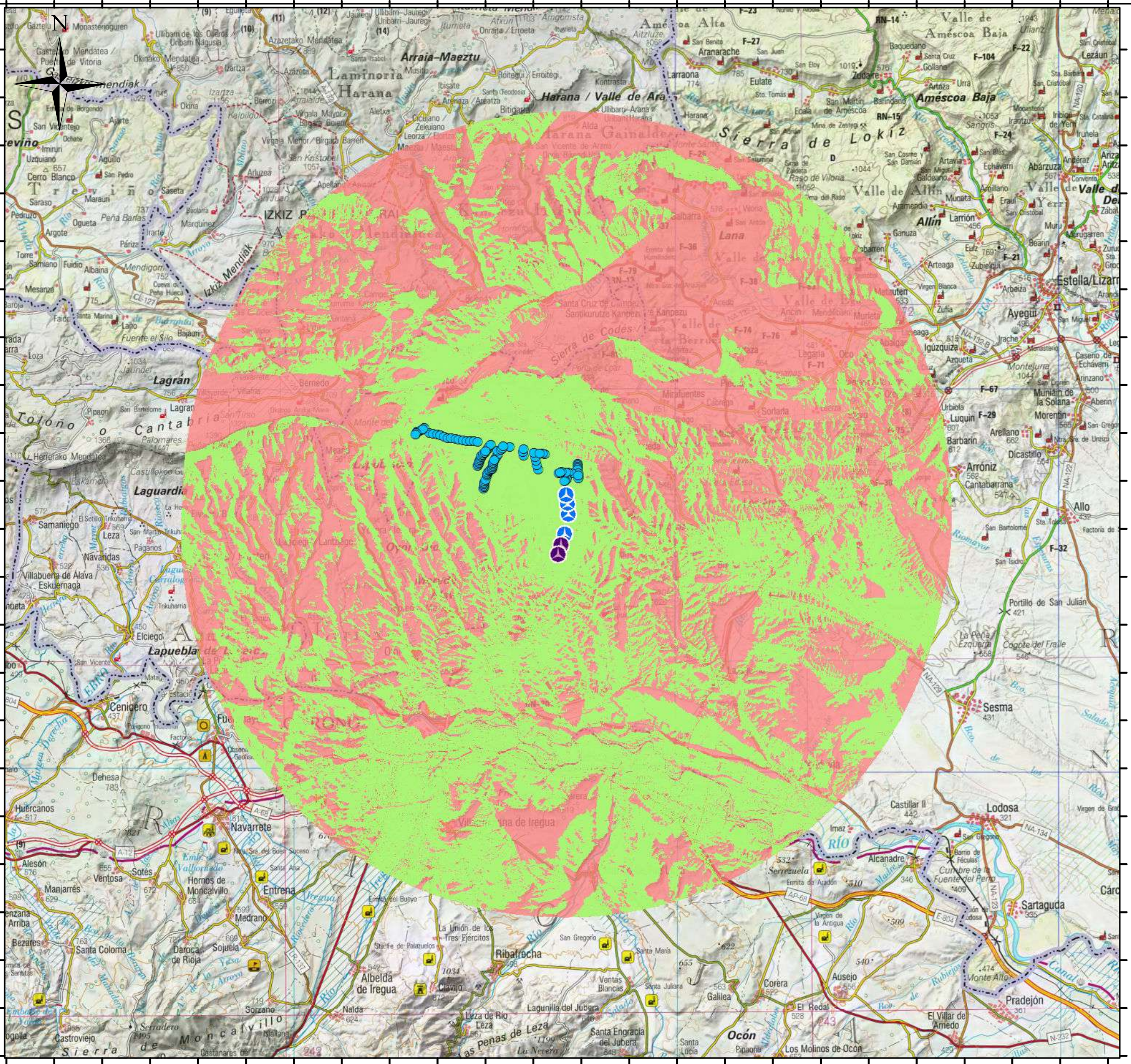
LEYENDA

- Infraestructuras PE La Senda**
- Aerogeneradores
- Cuenca visual teórica**
- Visible
 - No visible

PROYECTO: ESTUDIO DE IMPACTO AMBIENTAL PARQUE EÓLICO LA SENDA			
MAPA Nº: 12.1	TÍTULO: PLANO DE CUENCA VISUAL TEÓRICA		
ESCALA: 1:200.000	PROYECCIÓN: UTM	FECHA: 07/2020	EDIC.:
FORMATO DE IMPRESIÓN: A3	DATUM: ETRS89	DD: C.P.A.	RVS: S.C.M.
PROMOTOR:	HUSO: 30 N	VERIF: A.C.M.	CAP: CAP.
PREPARADO POR:		CONSULTORÍA AMBIENTAL	

525000 527500 530000 532500 535000 537500 540000 542500 545000 547500 550000 552500 555000 557500 560000 562500 565000 567500 570000 572500 575000 577500 580000 582500

4737500 4735000 4732500 4730000 4727500 4725000 4722500 4720000 4717500 4715000 4712500 4710000 4707500 4705000 4702500 4700000 4697500 4695000 4692500 4690000 4687500 4685000



LEYENDA

Infraestructuras PE La Senda

- Aerogeneradores

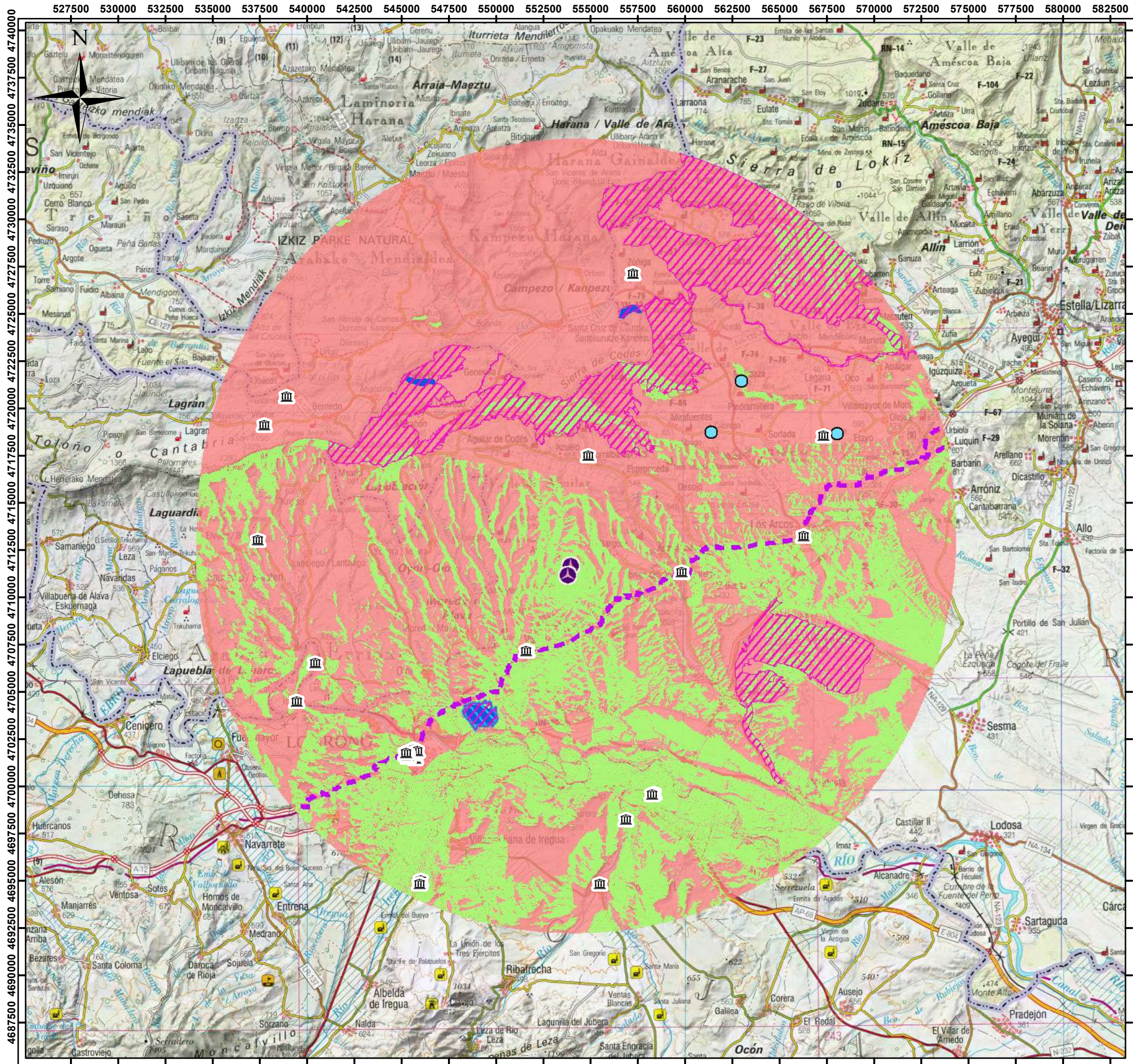
Elementos sinérgicos

- Aerogeneradores PE Llanas de Codés
- Aerogeneradores PE El Camino

Cuenca visual sinérgica

- Visible
- No visible

PROYECTO: ESTUDIO DE IMPACTO AMBIENTAL PARQUE EÓLICO LA SENDA			
MAPA Nº	12.2	TÍTULO:	PLANO DE CUENCA VISUAL SINÉRGICA
ESCALA:	1:200.000	PROYECCIÓN:	UTM
FORMATO DE IMPRESIÓN:	A3	DATUM:	ETRS89
PROMOTOR:		HUSO:	30 N
PREPARADO POR:			
FECHA: 07/2020		EDIC.:	
DD: C.P.A.		RVS: S.C.M.	
VERIF: A.C.M.		VAL: CAP.	



LEYENDA

Infraestructuras PE La Senda

- Aerogeneradores

Cuenca visual teórica

- Visible
- No visible

Elementos de interés turístico

- Bienes de Interés Cultural
- ZEC
- ZEPA
- Reservas Naturales
- Monumentos Naturales
- Camino de Santiago Francés

PROYECTO: ESTUDIO DE IMPACTO AMBIENTAL PARQUE EÓLICO LA SENDA			
MAPA Nº 12.3	TÍTULO: PLANO DE ELEMENTOS DE INTERÉS TURÍSTICO		
ESCALA: 1:200.000	PROYECCIÓN: UTM	FECHA: 07/2020	EDIC.:
FORMATO DE IMPRESIÓN: A3	DATUM: ETRS89	DD:	RVS:
PROMOTOR: 	HUSO: 30 N	VERIF:	VAL:
PREPARADO POR: 		C.P.A.	S.C.M.
		A.C.M.	CAP.