PLANOS

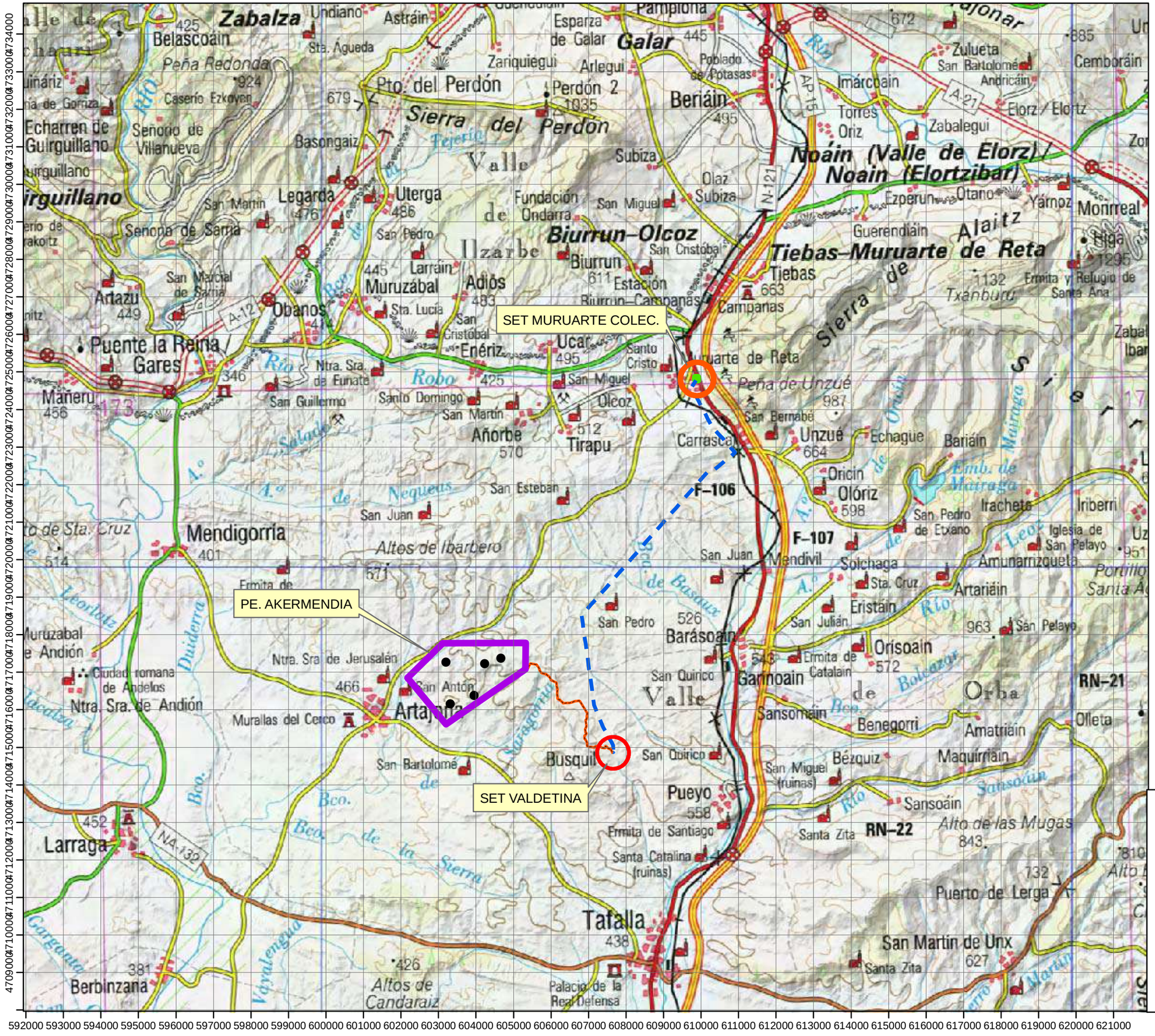

INSTALACIONES

- Parque eólico
- Aerogeneradores
- LAAT 220KV
- LSMT30kV PE Akermendia a SET Valdetina
- SET30/220kV Valdetina
- SET Muruarte Colectora

Sistema geodésico de referencia: ETRS89 Huso 30N

enerfín
grupo elecnor

ESTUDIO DE IMPACTO AMBIENTAL DEL PARQUE EÓLICO AKERMENDIA

LOCALIZACIÓN

Plano nº **1**

INDYCA

JOSÉ LUÍS MARTÍNEZ DACHARY
I.T. Forestal nº 4179

Fecha **SEPTIEMBRE 2020**

Escala **1 : 100.000**

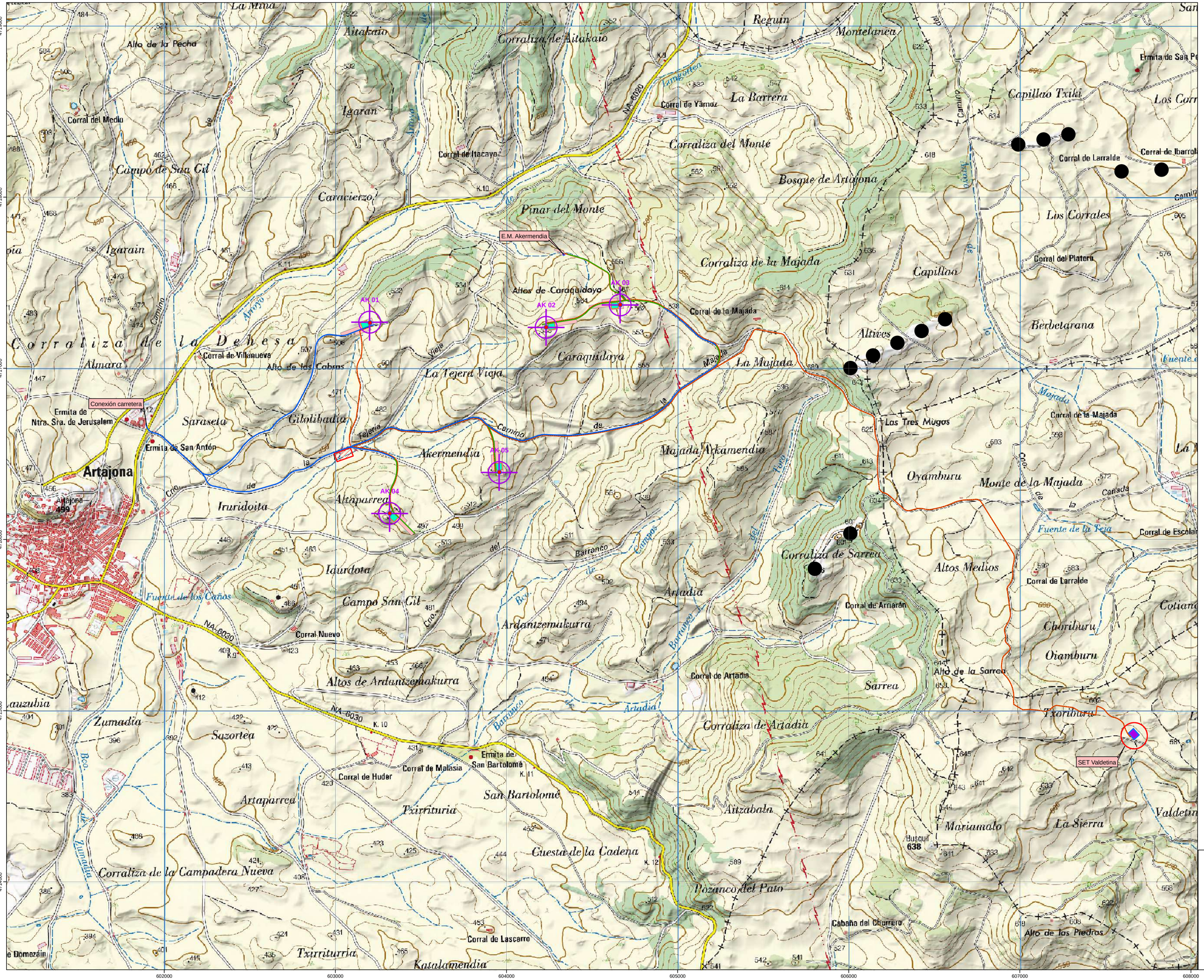
E.M. Akermendia
AK 01
AK 02
AK 03
AK 04
AK 05
Conexión carretera
SET Valdetina
Artajona
Corral de Larralde
Corral de Ibarrola
Corral de la Majada
Corral de Escolar
Corral de Arriarán
Corral de Artadia
Corral de Yárnoz
Corral de Itacaya
Corral del Medio
Corral de Villanueva
Corral del Platero
Corral Nuevo
Corral de Huder
Corral de Malasia
Corral de Lascarro
Ermita de Ntra. Sra. de Jerusalem
Ermita de San Antón
Ermita de San Bartolomé
Ermita de San Pe
Alto de la Pecha
Altos de Caraquidaya
Alto de los Cabras
Alto de la Sarrea
Alto de los Piedras
Altos Medios
Altos de Ardantzemakurra
Campo de San Cil
Caracierzo
Pinar del Monte
Corraliza del Monte
Bosque de Artajona
Corraliza de la Majada
Corraliza de la Dehesa
Corraliza de Sarrea
Corraliza de Artadia
Corraliza de la Campadera Nueva
Caraquidaya
La Majada
Majada Arkamendia
Akermendia
Artaparrea
Iruridoita
Idurdoia
Ardantzemakurra
Artadia
Sarrea
Oyamburu
Monte de la Majada
Capillao
Altives
Berbetarana
Los Corrales
Los Tres Mugos
Choriburu
Oiamburu
Txoriburu
Mariamalo
La Sierra
Aitzabala
Cuesta de la Cadena
Pozanco del Pato
Cabaña del Churrero
San Bartolomé
Txirrituria
Katalamendia
Zumadia
Sazortea
Almara
Saraseta
Gilolibadia
La Tejera Vieja
Aitakaio
Corraliza de Aitakaio
Reguin
Montelanea
La Barrera
Igaran
Caracierzo
Igarain
Capillao Txiki
Fuente de los Caños
Fuente de la Teja
Fuente de Majada
Arroyo de Lemberten
Arroyo de la Tejera Vieja
Arroyo de Artadia
Barranco de Campos
Barranco de Ardantzemakurra
Bco. de Zumadia
NA-6020
NA-6030
K.9
K.10
K.11
K.12
Canada
Camino de la Majada
Camino de la Tejera Vieja
Camino de Artadia
Camino de Campos
Camino de Ardantzemakurra
Camino de Zumadia
Camino de Domezain
Camino de Iruridoita
Camino de Idurdoia
Camino de Aitzabala
Camino de Mariamalo
Camino de Oyamburu
Camino de Choriburu
Camino de Oiamburu
Camino de Altives
Camino de Altos Medios
Camino de Sarrea
Camino de Caracierzo
Camino de Igarain
Camino de Almara
Camino de Saraseta
Camino de Gilolibadia
Camino de Aitakaio
Camino de Reguin
Camino de Montelanea
Camino de Capillao Txiki
Camino de Berbetarana
Camino de Los Corrales
Camino de Los Corr
Camino de Ibarrola
Camino de Larralde
Camino de Escolar
Camino de Valdetina
Camino de Cotiana
Camino de Fuente de la Teja
Camino de Fuente de Majada
Camino de Fuente de los Caños
Camino de Fuente de Artadia
Camino de Fuente de Ardantzemakurra
Camino de Fuente de Campos
Camino de Fuente de Zumadia
Camino de Fuente de Domezain
Camino de Fuente de Aitzabala
Camino de Fuente de Mariamalo
Camino de Fuente de Oyamburu
Camino de Fuente de Choriburu
Camino de Fuente de Oiamburu
Camino de Fuente de Altives
Camino de Fuente de Altos Medios
Camino de Fuente de Sarrea
Camino de Fuente de Caracierzo
Camino de Fuente de Igarain
Camino de Fuente de Almara
Camino de Fuente de Saraseta
Camino de Fuente de Gilolibadia
Camino de Fuente de Aitakaio
Camino de Fuente de Reguin
Camino de Fuente de Montelanea
Camino de Fuente de La Barrera
Camino de Fuente de Capillao Txiki
Camino de Fuente de Berbetarana
Camino de Fuente de Los Corrales
Camino de Fuente de Los Corr
Camino de Fuente de Ibarrola
Camino de Fuente de Larralde
Camino de Fuente de Escolar
Camino de Fuente de Valdetina
Camino de Fuente de Cotiana

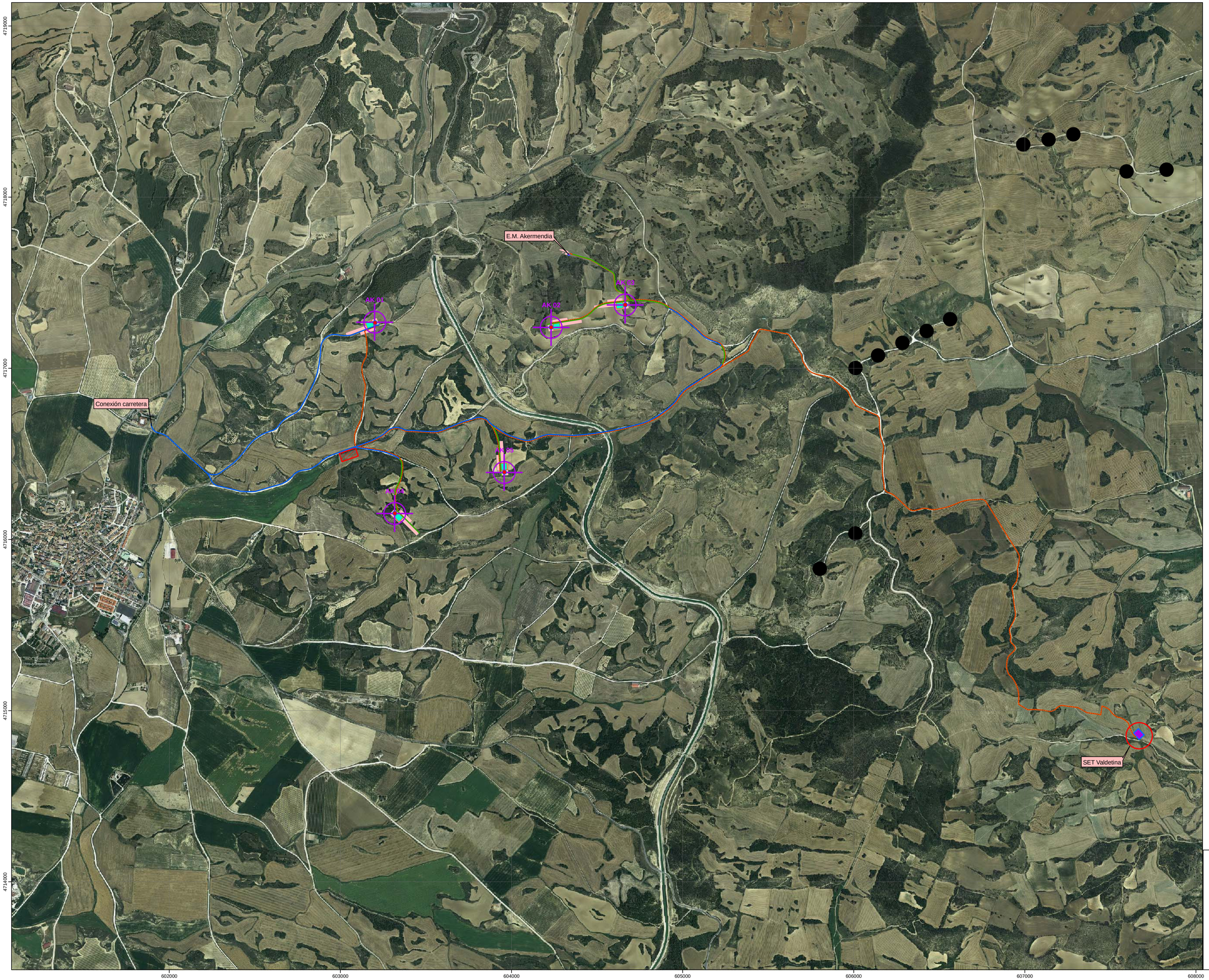

ACTUACIONES TEMPORALES

- Zonas auxiliares de montaje (Fase construcción)
- Area de acopio general del parque eolico (Fase de construcción)

INFRAESTRUCTURAS

- Cimentación
- Aerogeneradores

Caminos

- Camino existente a habilitar
- Camino nueva construcción
- Zanjas
- SET 30/220kV Valdetina
- Plataforma grúa
- Estación de medición
- Parques eólicos en operación

Sistema geodésico de referencia: ETRS89 Huso 30N

enerfín grupo elecnor

ESTUDIO DE IMPACTO AMBIENTAL DEL PARQUE EÓLICO AKERMENDIA

PLANTA GENERAL (Sobre ortofotomapa)

Plano nº **2.2**

INDYCA

JOSÉ LUÍS MARTÍNEZ DACHARY
I.T. Forestal nº 4179

Fecha **SEPTIEMBRE 2020**

Escala **1 : 10.000**

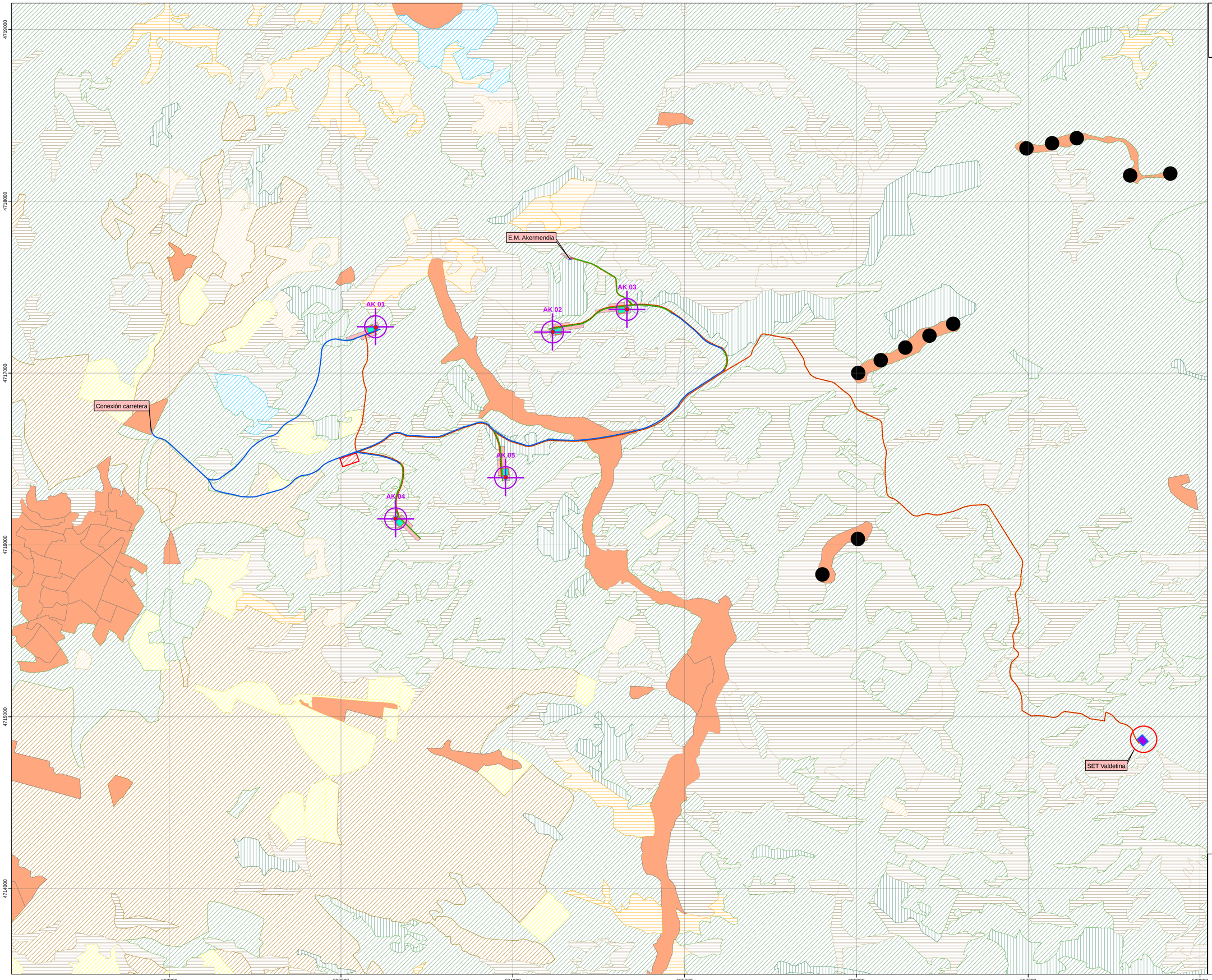

ACTUACIONES TEMPORALES

- Zonas auxiliares de montaje (Fase construcción)
- Area de acopio general del parque eolico (Fase de construcción)

INFRAESTRUCTURAS

- Cimentación
- Aerogeneradores
- Camino existente a habilitar
- Camino nueva construcción
- Zanjas
- LSMT30kV_Aker_Valdetina
- SET 30/220kV Valdetina
- Plataforma grúa
- Estación de medición
- Zonas auxiliares de montaje (Fase construcción)
- Parques eólicos en operación

USOS

- Coníferas
- Coníferas/Frondosas
- Cultivos herbáceos secano
- Cultivos herbáceos secano regadío
- Cultivos leñosos secano
- Cultivos leñosos secano regadío
- Forestal no arbolado
- Frondosas
- Improductivo

Sistema geodésico de referencia: ETRS89 Huso 30N

enerfin grupo elecnor

ESTUDIO DE IMPACTO AMBIENTAL DEL PARQUE EÓLICO AKERMENDIA

PLANTA GENERAL (Usos y aprovechamientos)

Plano nº **3**

INDYCA

JOSÉ LUÍS MARTÍNEZ DACHARY
I.T. Forestal nº 4179

Fecha **SEPTIEMBRE 2020**

Escala **1 : 10.000**

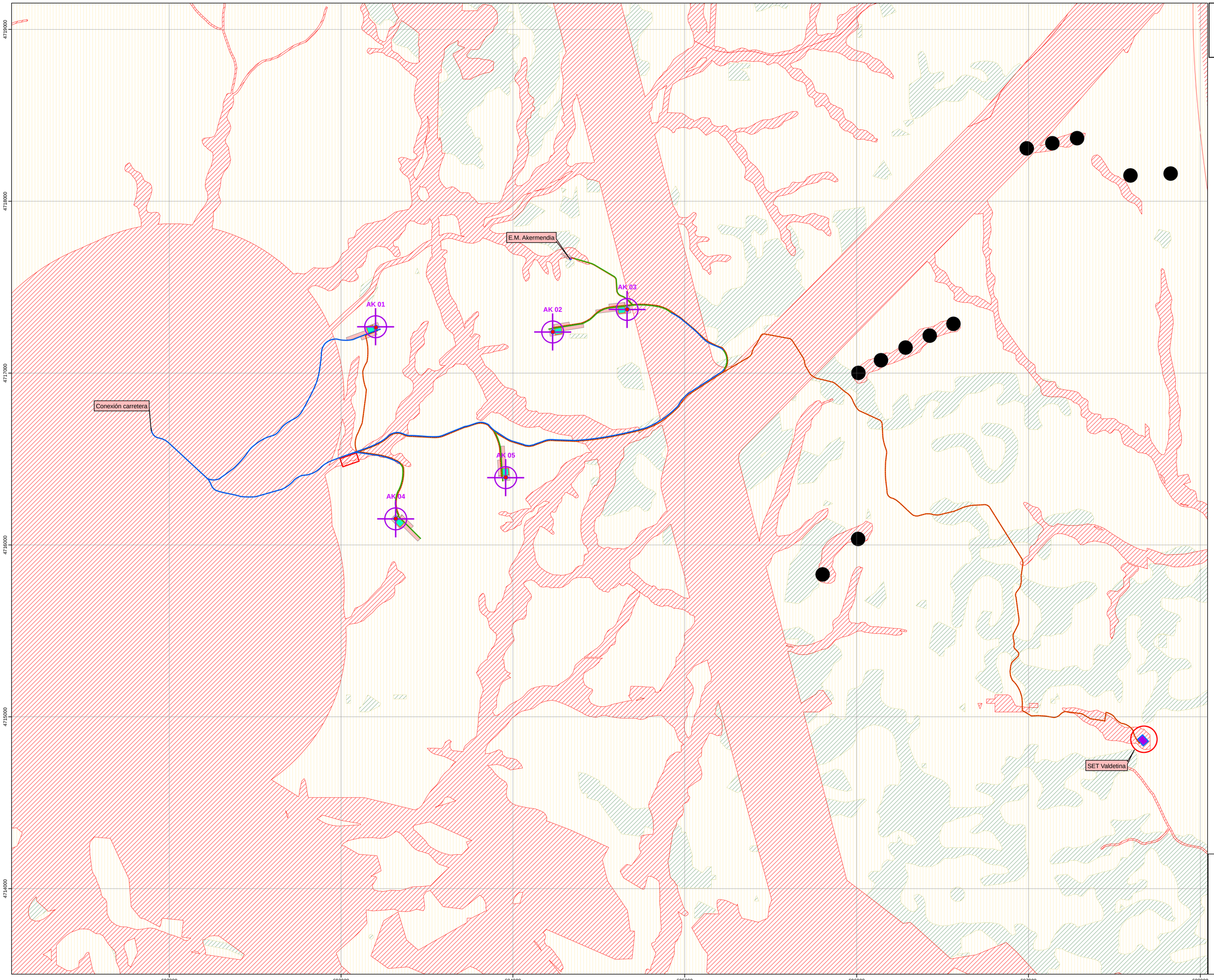

ACTUACIONES TEMPORALES

- Zonas auxiliares de montaje (Fase construcción)
- Area de acopio general del parque eolico (Fase de construcción)

INFRAESTRUCTURAS

- Cimentación
- Aerogeneradores
- Camino existente a habilitar
- Camino nueva construcción
- Zanjas
- LSMT30kV_Aker_Valdetina
- SET 30/220kV Valdetina
- Plataforma grúa
- Estación de medición
- Zonas auxiliares de montaje (Fase construcción)
- Parques eólicos en operación

CAPACIDAD DE ACOGIDA PEN2030

- Zonas con limitaciones ambientales
- Zonas libres o con escasa limitacion ambiental
- Zonas no aptas

Sistema geodésico de referencia: ETRS89 Huso 30N

enerfín grupo elecnor

ESTUDIO DE IMPACTO AMBIENTAL DEL PARQUE EÓLICO AKERMENDIA

PLANTA GENERAL (PEN2030)

Plano nº **4**

INDYCA

JOSE LUIS MARTÍNEZ DACHARY
I.T. Forestal nº 4179

Fecha **SEPTIEMBRE 2020**

Escala **1 : 10.000**

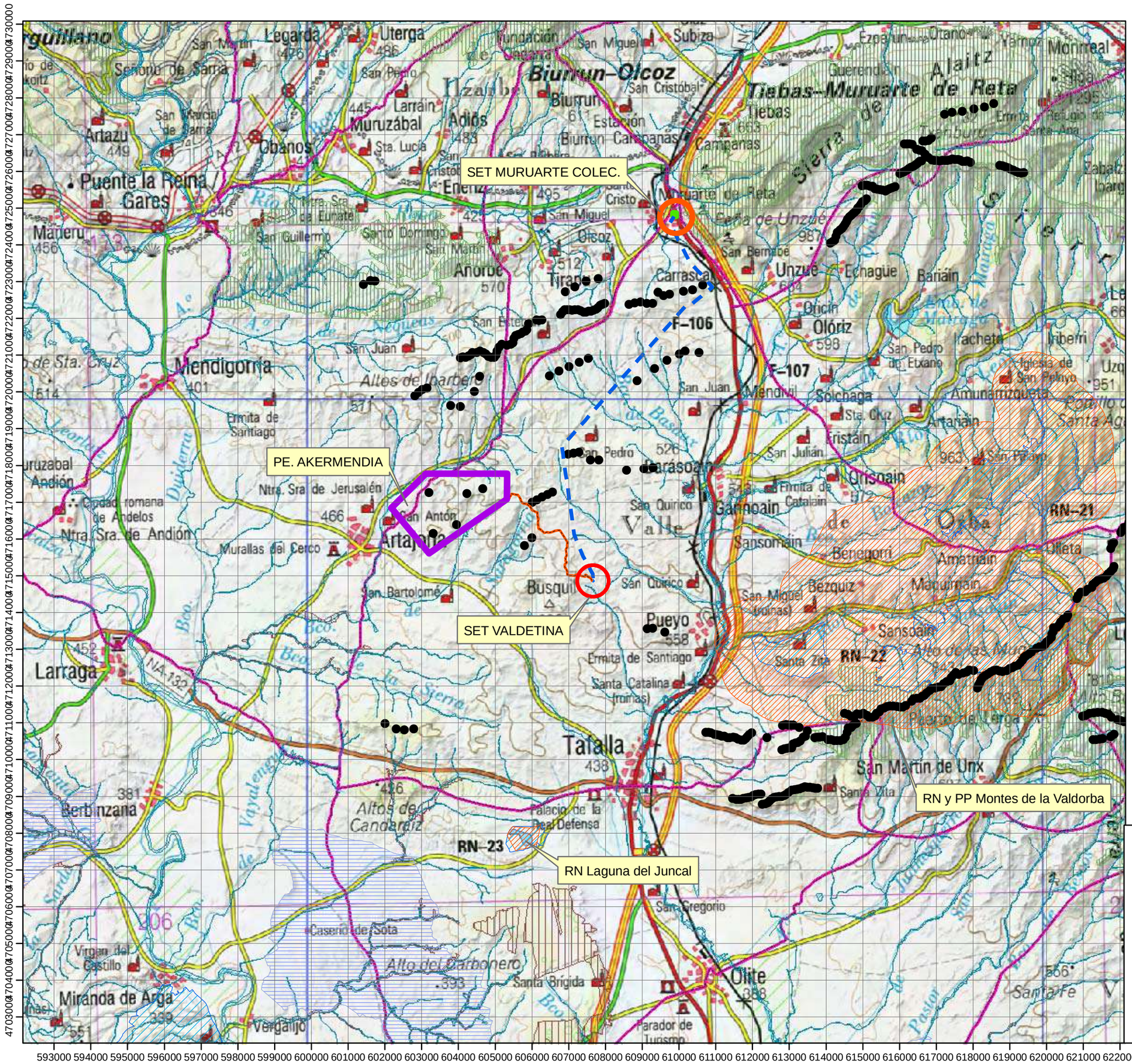

INSTALACIONES

- Parque eólico
- Aerogeneradores
- LSMT30kV PE Akermendia a SET Valdetina
- SET30/220kV Valdetina
- LAAT 220KV
- SET Muruarte Colectora
- Parques eolicos

ZONAS DE INTERÉS AMBIENTAL

- RENA
- RN2000 ZEPA
- RN2000 LIC-ZEC
- AICAENA
- Humedales
- Zonas Humedas
- Zonas fluviales sistema de cauces y riberas
- Vegetacion de especial interes
- ESpacios de conectividad territorial
- Vias pecuarias

Sistema geodésico de referencia: ETRS89 Huso 30N

enerfín
grupo elecnor

ESTUDIO DE IMPACTO AMBIENTAL DEL PARQUE EÓLICO AKERMENDIA

SINTESIS ESPACIOS DE INTERÉS AMBIENTAL

Plano nº **5.1**

INDYCA

JOSÉ LUÍS MARTÍNEZ DACHARY
I.T. Forestal nº 4179

Fecha **SEPTIEMBRE 2020**

Escala **1 : 100.000**

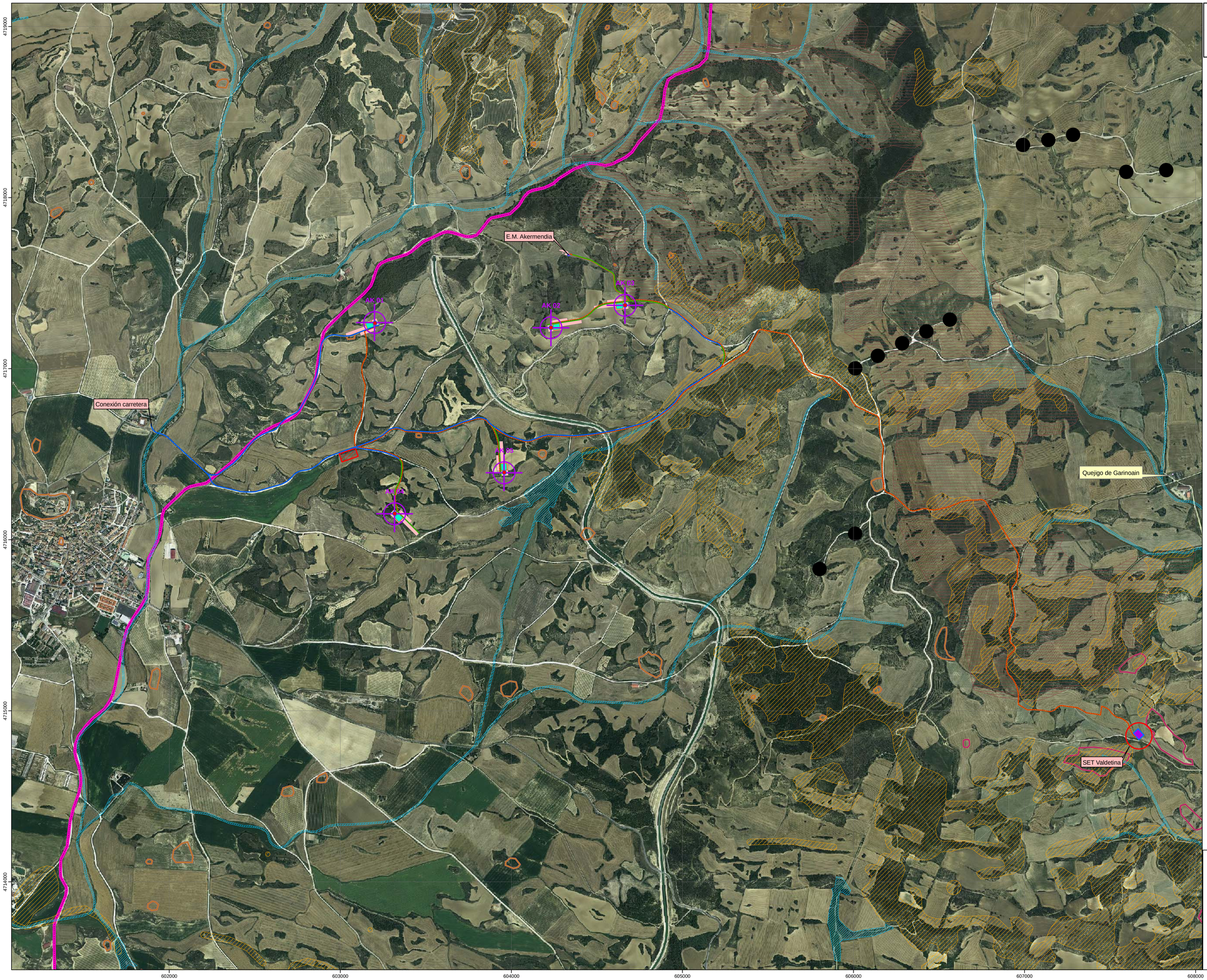

ACTUACIONES TEMPORALES

- Zonas auxiliares de montaje (Fase construcción)
- Area de acopio general del parque eolico (Fase de construcción)

INFRAESTRUCTURAS

- Cimentación
- Aerogeneradores

Caminos

- Camino existente a habilitar
- Camino nueva construcción
- Zanjas
- SET 30/220kV Valdetina
- Plataforma grúa
- Estación de medición
- Parques eólicos en operación

FIGURAS NATURALES

- Zona fluvial sistema de cauces y riberas
- Habitats de interes coomunitario
- Monumentos naturales (Arbol)
- MUP
- Vías pecuarias
- Yacimientos arqueológicos

Sistema geodésico de referencia: ETRS89 Huso 30N

enerfín grupo elecnor

ESTUDIO DE IMPACTO AMBIENTAL DEL PARQUE EÓLICO AKERMENDIA

ELEMENTOS DE INTERES AMBIENTAL

Plano nº **5.2**

INDYCA

JOSÉ LUÍS MARTÍNEZ DACHARY
I.T. Forestal nº 4179

Fecha **SEPTIEMBRE 2020**

Escala **1 : 10.000**