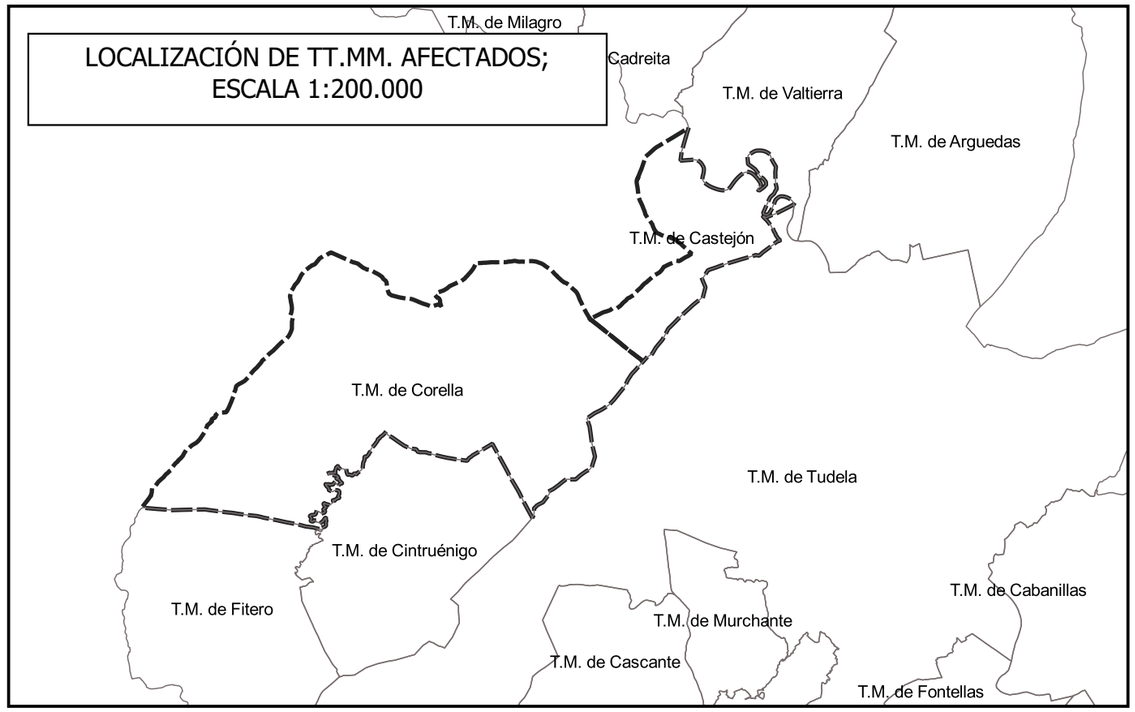

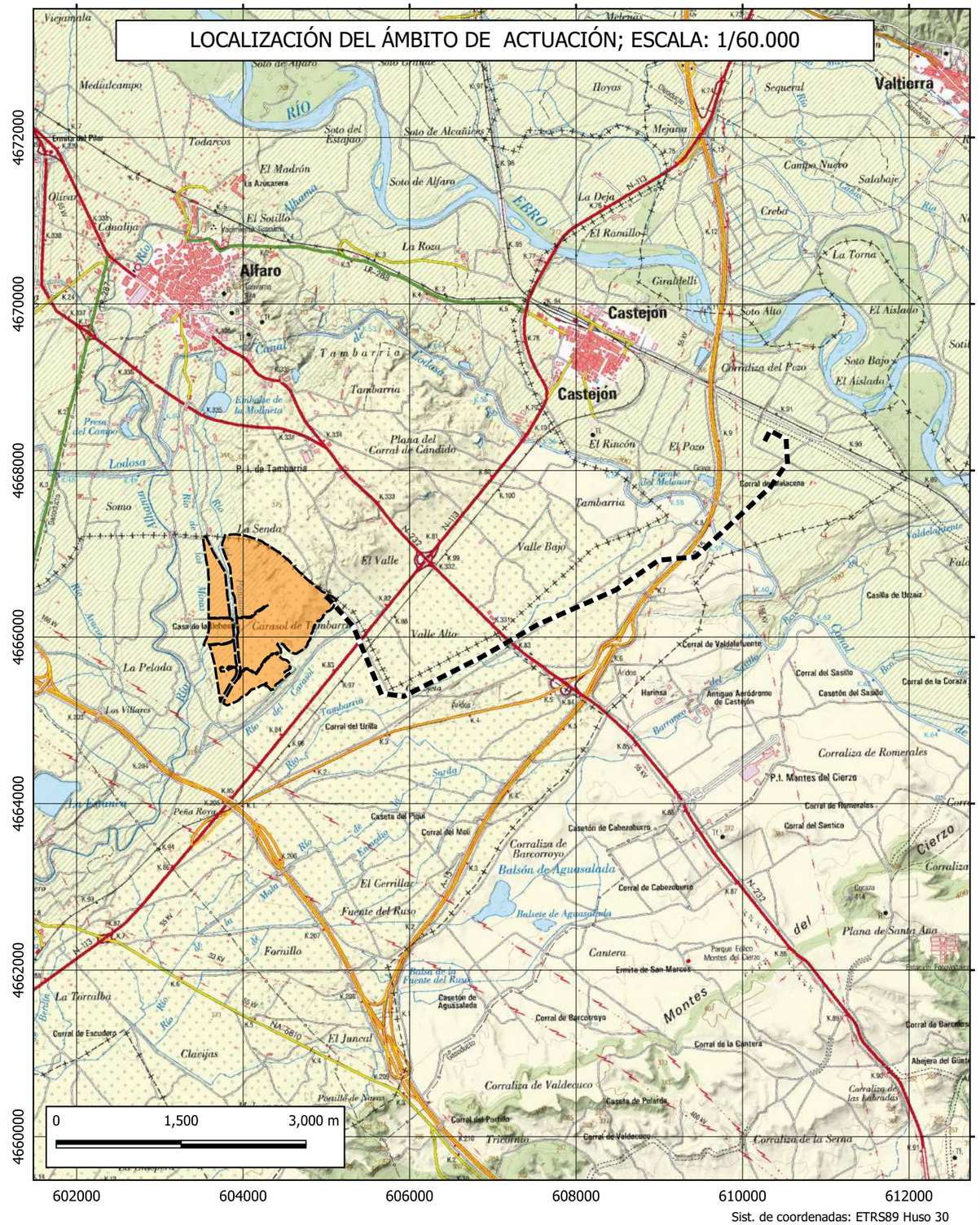

Leyenda

- Comunidad Foral de Navarra
- TT.MM. afectados
- Otros TT.MM.
- Línea eléctrica de conexión
- Ámbito Planta Solar

Promotor: EDORA

Consultoría: Pirinea Desarrollo Rural

ESTUDIO DE IMPACTO AMBIENTAL DE PLANTA SOLAR FOTOVOLTAICA Y CONEXIÓN A LA RED ELÉCTRICA CASTEJÓN 1 DE 50 MW

Municipio: Corella
C.Autónoma: Navarra

Fecha: Mayo 2021

Técnico/s autor/es:
José Ignacio Fábregas Reigosa
Ingeniero de Montes
Col Num.: 2.338

Escala/s: Indicadas
Formato: A3

Clave: 6187EIAPSNav
Archivo: 6187 02

Plano: LOCALIZACIÓN Y EMPLAZAMIENTO

Número: 1

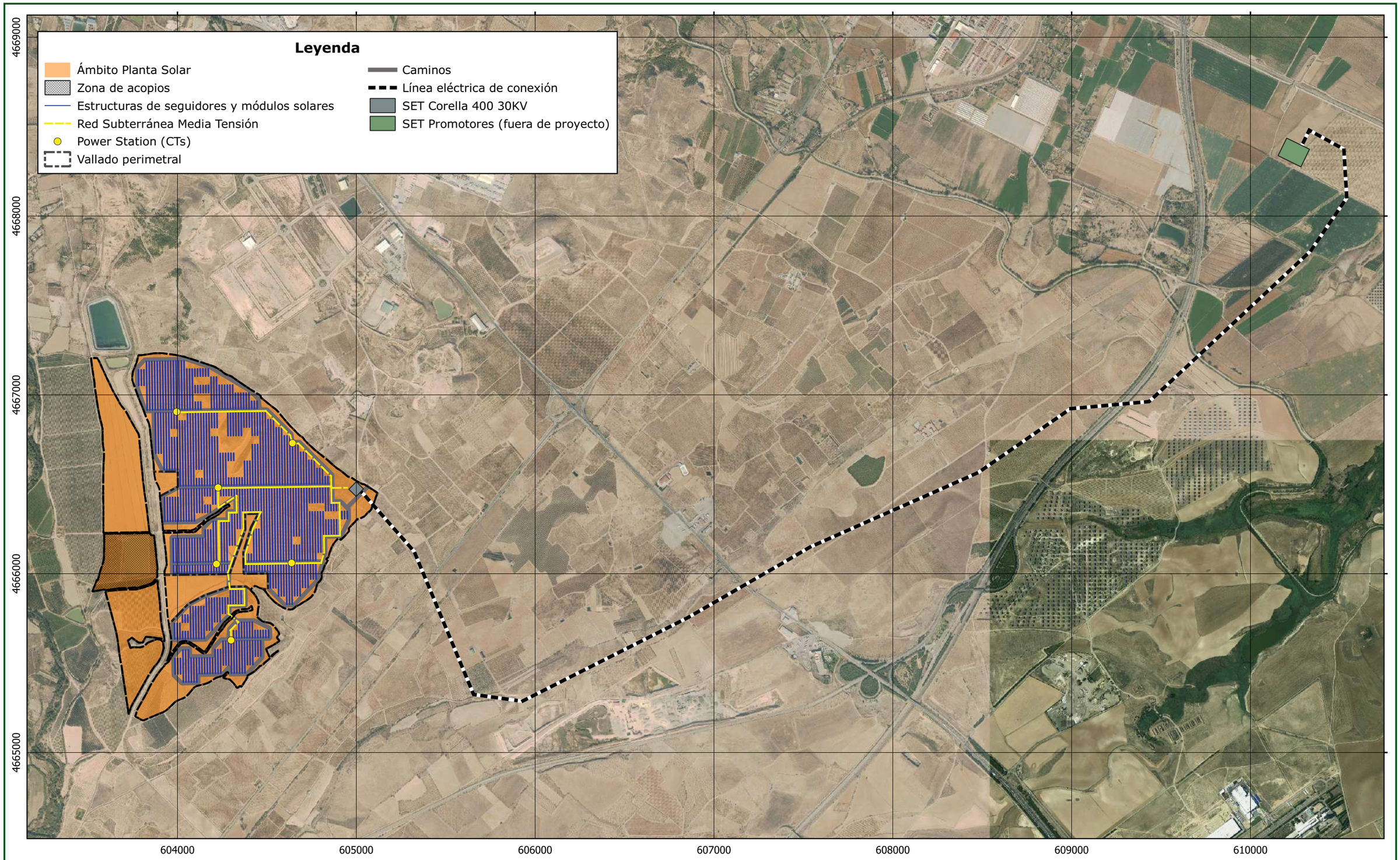

Sist. de coordenadas: ETRS89 Huso 30

0 500 1,000 m

Promotor: EDORA

Consultoría: Pirinea Desarrollo Rural

ESTUDIO DE IMPACTO AMBIENTAL DE PLANTA SOLAR FOTOVOLTAICA Y CONEXIÓN A LA RED ELÉCTRICA CASTEJÓN 1 DE 50 MW

Municipio: Corella
C.Autónoma: Navarra

Fecha: Mayo 2021

Técnico/s autor/es:
José Ignacio Fábregas Reigosa
Ingeniero de Montes
Col Num.: 2.338

Escala/s: 1:20.000
Formato: A3

Clave: 6187EIAPSNav
Archivo: 6187_02

Plano: PLANTA DE INFRAESTRUCTURAS PROYECTADAS

Número: 2

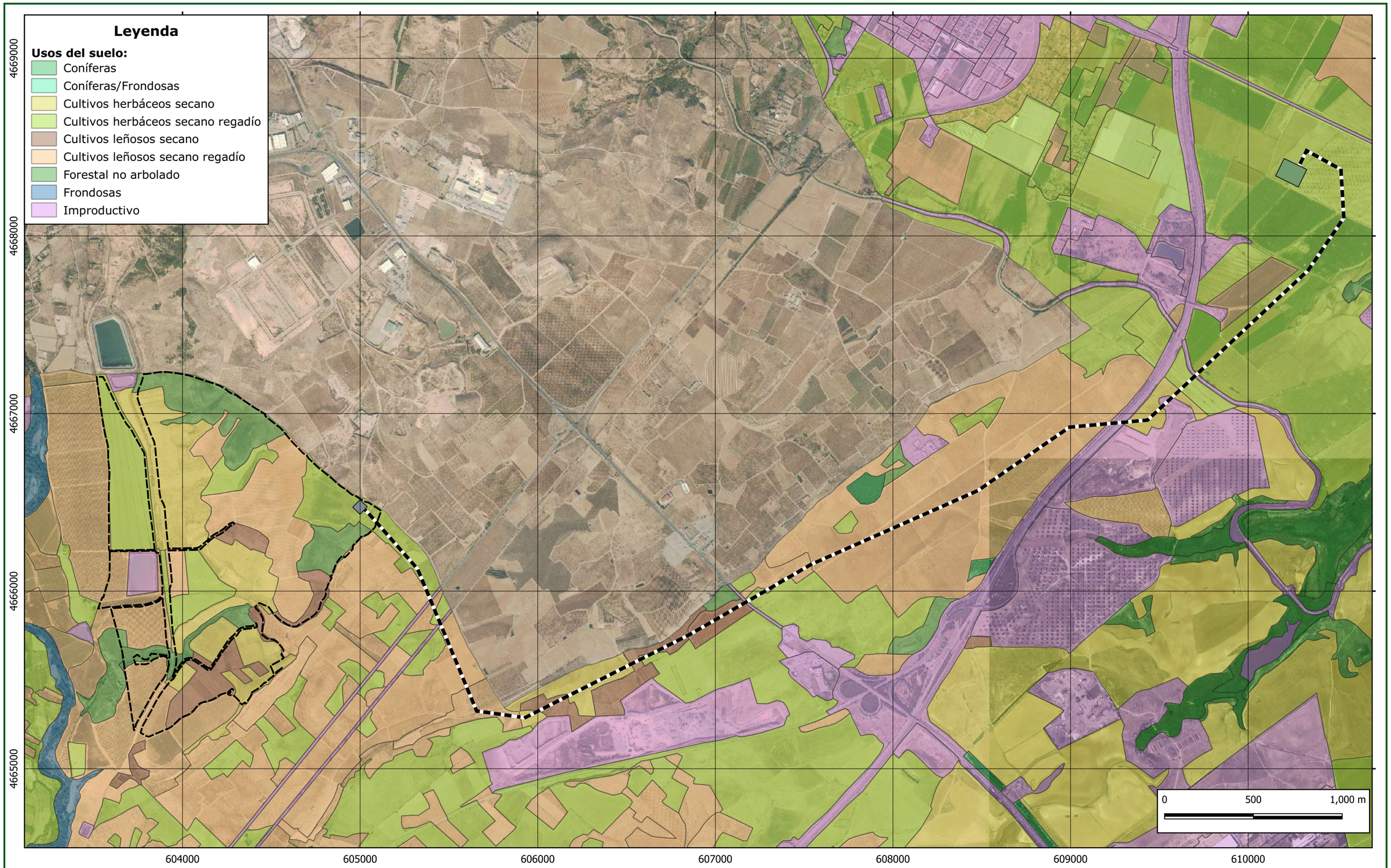

Sist. de coordenadas: ETRS89 Huso 30

Leyenda

- Ámbito Planta Solar
- Línea eléctrica de conexión
- SET Corella 400 30KV
- SET Promotores (fuera de proyecto)

Promotor: EDORA

Consultoría: Pirinea Desarrollo Rural

ESTUDIO DE IMPACTO AMBIENTAL DE PLANTA SOLAR FOTOVOLTAICA Y CONEXIÓN A LA RED ELÉCTRICA CASTEJÓN 1 DE 50 MW

Municipio: Corella
C.Autónoma: Navarra

Fecha: Mayo 2021

Técnico/s autor/es:
José Ignacio Fábregas Reigosa
Ingeniero de Montes
Col Num.: 2.338

Escala/s: 1:20.000
Formato: A3

Clave: 6187EIAPSNav
Archivo: 6187_02

Plano: USOS DEL SUELO

Número: 3

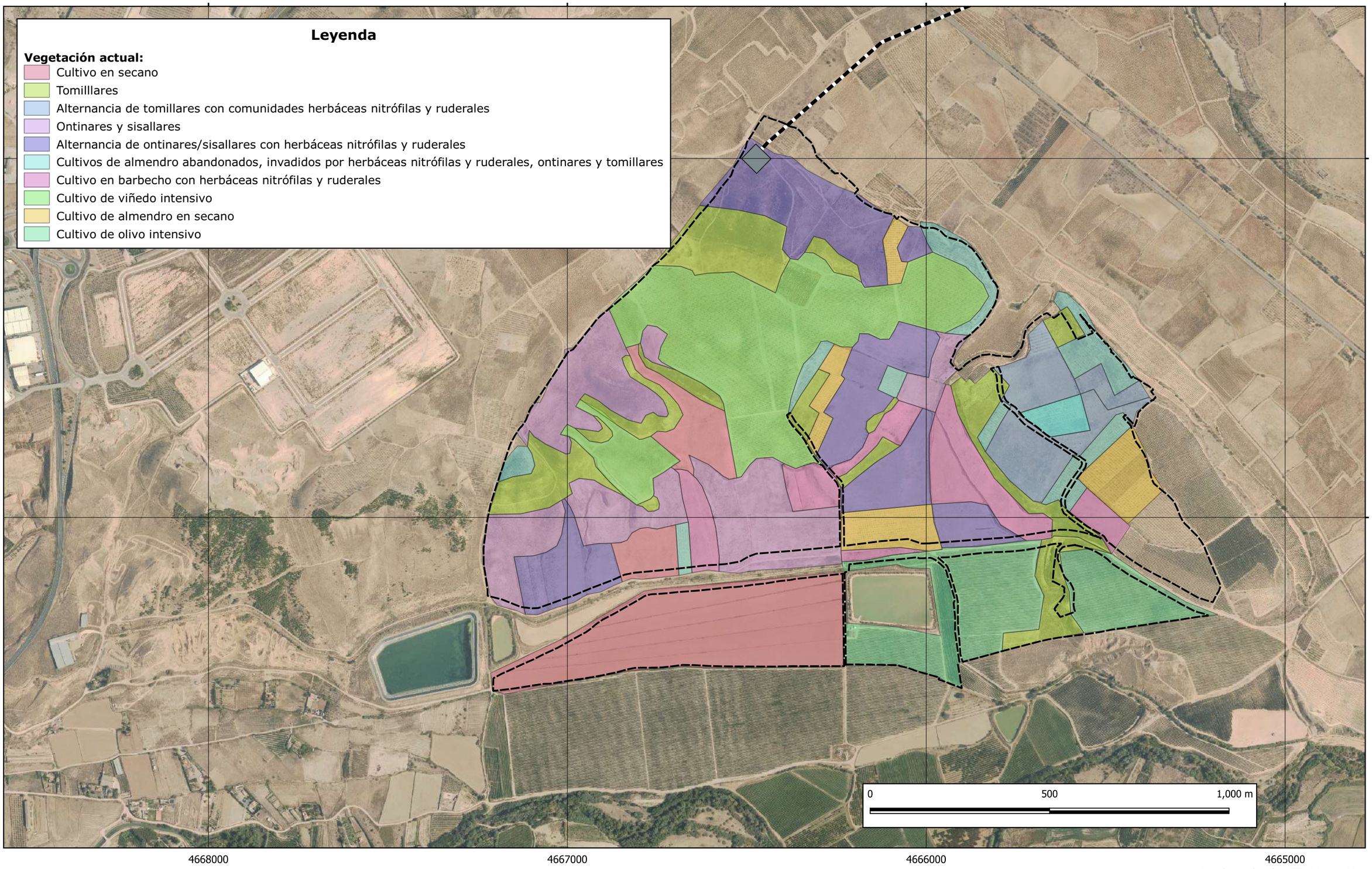

Sist. de coordenadas: ETRS89 Huso 30

Leyenda

- Ámbito Planta Solar
- SET Corella 400 30KV
- Línea eléctrica de conexión

Promotor: EDORA

Consultoría: Pirinea Desarrollo Rural

ESTUDIO DE IMPACTO AMBIENTAL DE PLANTA SOLAR FOTOVOLTAICA Y CONEXIÓN A LA RED ELÉCTRICA CASTEJÓN 1 DE 50 MW

Municipio: Corella
C.Autónoma: Navarra

Fecha: Mayo 2021

Técnico/s autor/es:
José Ignacio Fábregas Reigosa
Ingeniero de Montes
Col Num.: 2.338

Escala/s: 1:10.000
Formato: A3

Clave: 6187EIAPSNav
Archivo: 6187_02

Plano: VEGETACIÓN ACTUAL (ÁMBITO PSFV)

Número: 4

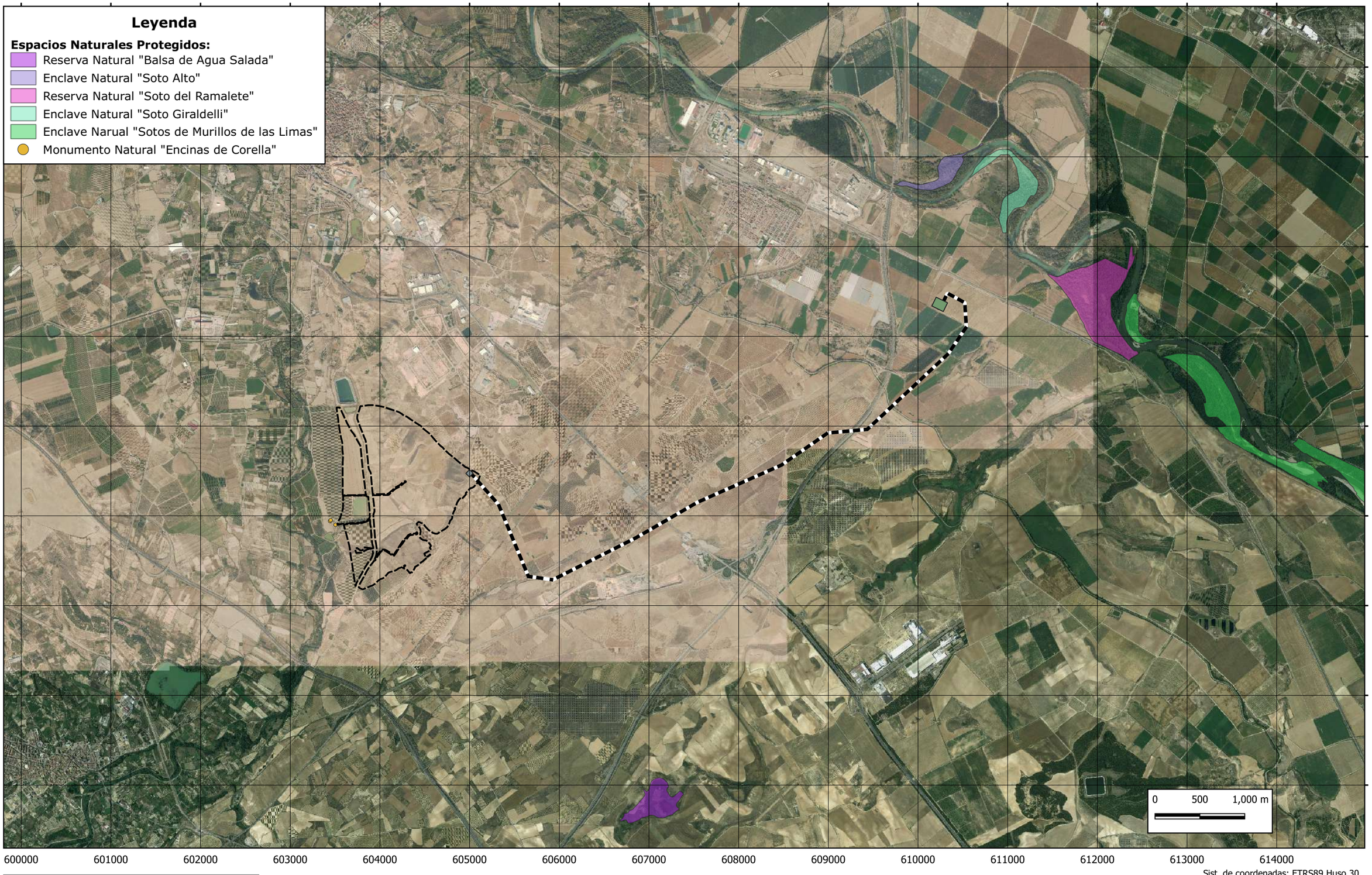

Sist. de coordenadas: ETRS89 Huso 30

Leyenda

- Ámbito Planta Solar
- Línea eléctrica de conexión
- SET Corella 400 30KV
- SET Promotores (fuera de proyecto)

Promotor: EDORA

Consultoría: Pirinea Desarrollo Rural

ESTUDIO DE IMPACTO AMBIENTAL DE PLANTA SOLAR FOTOVOLTAICA Y CONEXIÓN A LA RED ELÉCTRICA CASTEJÓN 1 DE 50 MW

Municipio: Corella
C.Autónoma: Navarra

Fecha: Mayo 2021

Técnico/s autor/es:
José Ignacio Fábregas Reigosa
Ingeniero de Montes
Col Num.: 2.338

Escala/s: 1:40.000
Formato: A3

Clave: 6187EIAPSNav
Archivo: 6187_02

Plano: FIGURAS DE PROTECCIÓN

Número: 5.1

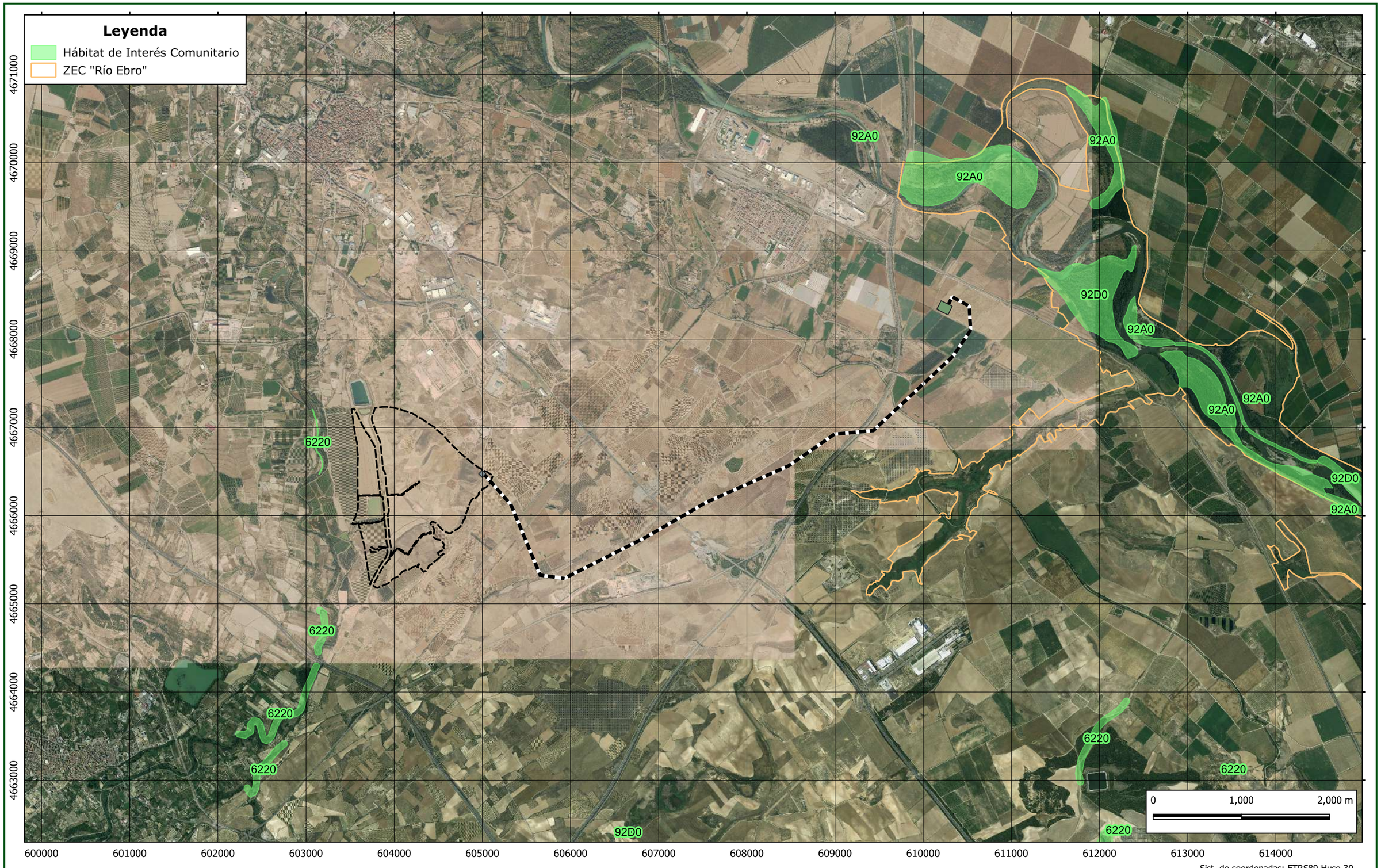

Sist. de coordenadas: ETRS89 Huso 30

Leyenda

- Ámbito Planta Solar
- Línea eléctrica de conexión
- SET Corella 400 30KV
- SET Promotores (fuera de proyecto)

Promotor: EDORA

Consultoría: Pirinea Desarrollo Rural

ESTUDIO DE IMPACTO AMBIENTAL DE PLANTA SOLAR FOTOVOLTAICA Y CONEXIÓN A LA RED ELÉCTRICA CASTEJÓN 1 DE 50 MW

Municipio: Corella
C.Autónoma: Navarra

Fecha: Mayo 2021

Técnico/s autor/es:
José Ignacio Fábregas Reigosa
Ingeniero de Montes
Col Num.: 2.338

Escala/s: 1:40.000
Formato: A3

Clave: 6187EIAPSNav
Archivo: 6187_02

Plano: FIGURAS DE PROTECCIÓN

Número: 5.2