



**AFECCIONES**

- Superficie de servidumbre permanente de zanjas de media tensión
- Superficie de servidumbre temporal de zanjas de media tensión
- Parcelas afectadas

Municipio: Larraga  
 Poligono: 6  
 Parcela: 275

El Ingeniero Técnico Industrial  
 Al servicio de Sisener Ingenieros S.L.  
 D. Javier Sanz Osorio  
 Nº Colegiado COGITIAR: 6.134



**RELACIÓN DE LOS BIENES Y DERECHOS AFECTADOS POR LA DECLARACION DE UTILIDAD PÚBLICA**

**EÓLICA LINTE FASE II - 12,09 MW**

**DATOS DEL PROYECTO**

Nº Finca	Poligono	Parcela	Ref. Catastral	Vuelo	Serv. Paso, Vig. Con.	Zona no edif.	Oc. Temporal	Serv. Paso	Oc. Definitiva
1	6	275	142060275	0	1469,14	1469,14	0	0	0

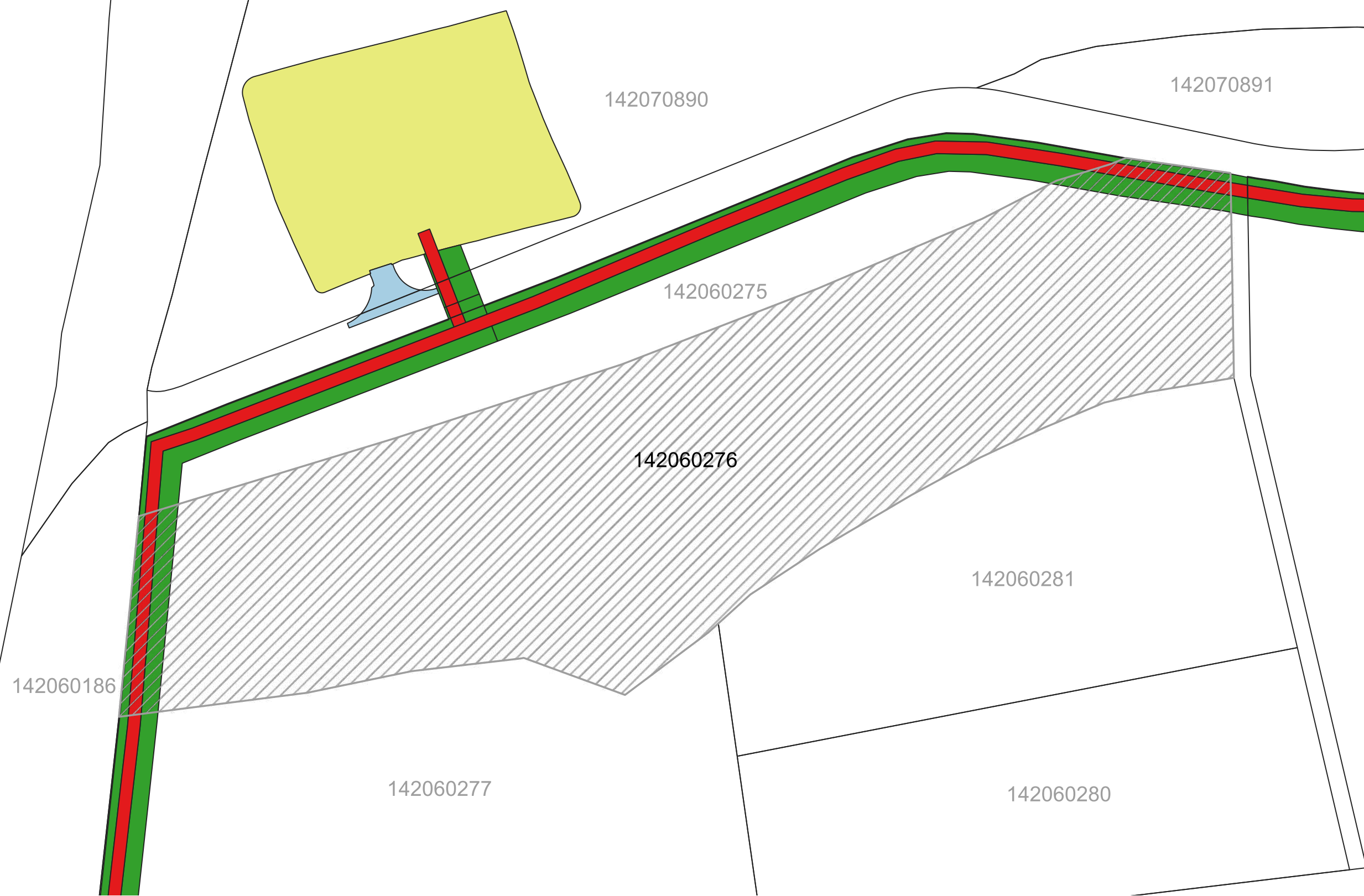
	Fecha	Nombre
Dibujado	14/11/22	I.P.C.
Revisado	14/11/22	J.J.P.
Aprobado	14/11/22	J.S.O.

PROYECTO INSTALACIÓN DE GENERACIÓN  
 EÓLICA LINTE FASE II - 12,09 MW  
 (NAVARRA)

ESCALA  
 1:1.000

**PLANO GENERAL PARCELARIO**  
**Parcela: 142060275**

Hoja: 1 de 36



**AFECCIONES**

- Superficie de servidumbre permanente de zanjas de media tensión
- Superficie de servidumbre temporal de zanjas de media tensión
- Parcelas afectadas

Municipio: Larraga

Poligono: 6

Parcela: 276

El Ingeniero Técnico Industrial  
Al servicio de Sisener Ingenieros S.L.  
D. Javier Sanz Osorio  
Nº Colegiado COGITIAR: 6.134



**RELACIÓN DE LOS BIENES Y DERECHOS AFECTADOS POR LA DECLARACION DE UTILIDAD PÚBLICA**

**EÓLICA LINTE FASE II - 12,09 MW**

**DATOS DEL PROYECTO**

Nº Finca	Poligono	Parcela	Ref. Catastral	Vuelo	Serv. Paso, Vig. Con.	Zona no edif.	Oc. Temporal	Serv. Paso	Oc. Definitiva
2	6	276	142060276	0	514,79	514,79	0	0	0

	Fecha	Nombre
Dibujado	14/11/22	I.P.C.
Revisado	14/11/22	J.J.P.
Aprobado	14/11/22	J.S.O.

PROYECTO INSTALACIÓN DE GENERACIÓN  
EÓLICA LINTE FASE II - 12,09 MW  
(NAVARRA)

ESCALA  
1:1.000

**PLANO GENERAL PARCELARIO**  
**Parcela: 142060276**

Hoja: 2 de 36



**AFECCIONES**

- Superficie de servidumbre permanente de zanjas de media tensión
- Superficie de servidumbre temporal de zanjas de media tensión
- Parcelas afectadas



Municipio: Larraga  
 Poligono: 6  
 Parcela: 277

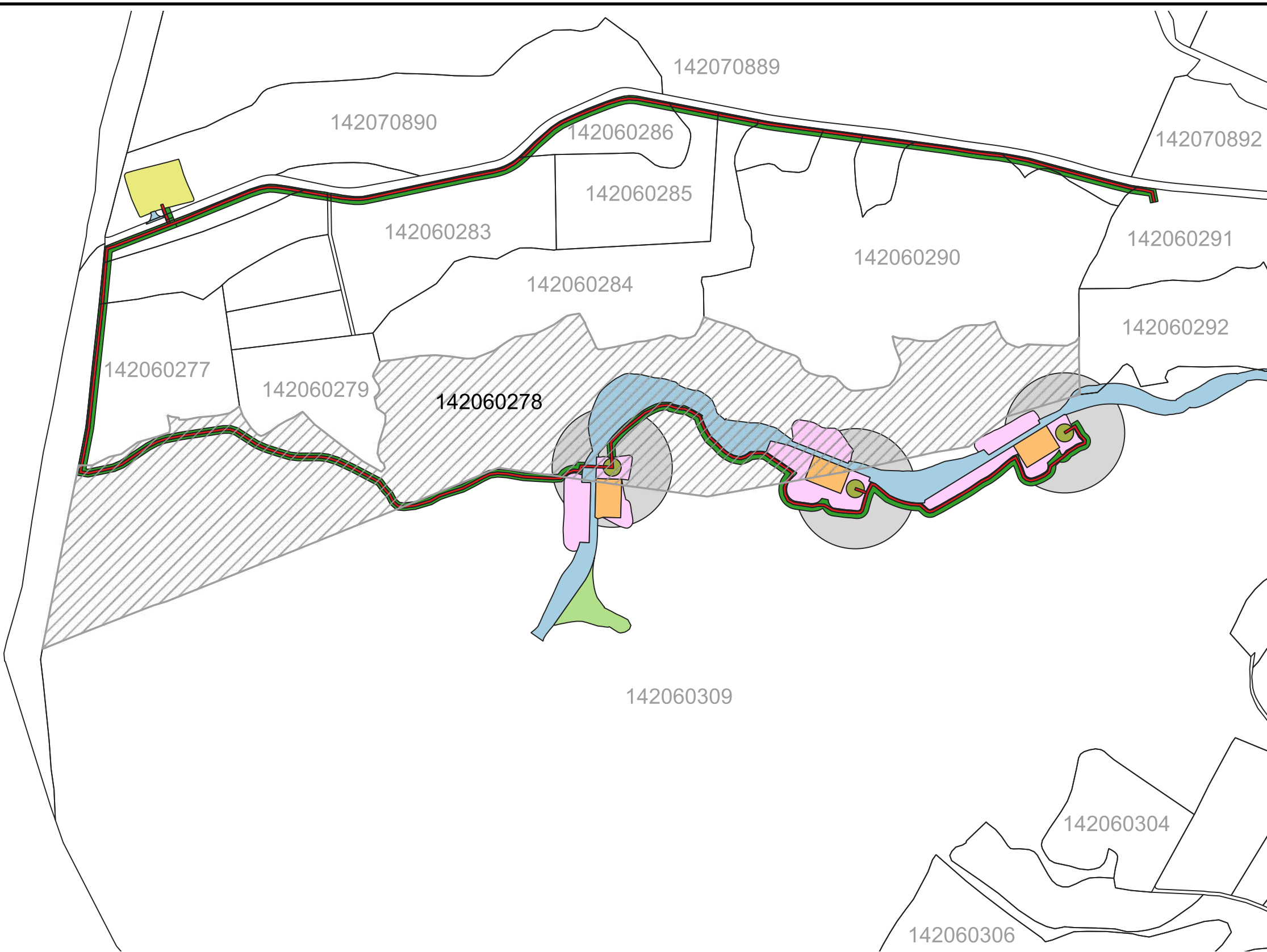
El Ingeniero Técnico Industrial  
 Al servicio de Sisener Ingenieros S.L.  
 D. Javier Sanz Osorio  
 Nº Colegiado COGITIAR: 6.134



RELACIÓN DE LOS BIENES Y DERECHOS AFECTADOS POR LA DECLARACION DE UTILIDAD PÚBLICA									
EÓLICA LINTE FASE II - 12,09 MW									
DATOS DEL PROYECTO									
Nº Finca	Poligono	Parcela	Ref. Catastral	Vuelo	Serv. Paso, Vig. Con.	Zona no edif.	Oc. Temporal	Serv. Paso	Oc. Definitiva
3	6	277	142060277	0	1142,26	1142,26	0	0	0

	Fecha	Nombre
Dibujado	14/11/22	I.P.C.
Revisado	14/11/22	J.J.P.
Aprobado	14/11/22	J.S.O.

PROYECTO INSTALACIÓN DE GENERACIÓN EÓLICA LINTE FASE II - 12,09 MW (NAVARRA)	ESCALA 1:1.000
<b>PLANO GENERAL PARCELARIO</b> <b>Parcela: 142060277</b>	Hoja: 3 de 36



- AFECCIONES**
- Superficie de alta compactación
  - Superficie de baja compactación
  - Superficie de cimentación
  - Superficie de vuelo
  - Superficie definitiva de viales
  - Superficie de servidumbre permanente de zanjas de media tensión
  - Superficie de servidumbre temporal de zanjas de media tensión
  - Parcelas afectadas

Municipio: Larraga  
 Poligono: 6  
 Parcela: 278

El Ingeniero Técnico Industrial  
 Al servicio de Sisener Ingenieros S.L.  
 D. Javier Sanz Osorio  
 Nº Colegiado COGITIAR: 6.134



**RELACIÓN DE LOS BIENES Y DERECHOS AFECTADOS POR LA DECLARACION DE UTILIDAD PÚBLICA**

**EÓLICA LINTE FASE II - 12,09 MW**

**DATOS DEL PROYECTO**

Nº Finca	Poligono	Parcela	Ref. Catastral	Vuelo	Serv. Paso, Vig. Con.	Zona no edif.	Oc. Temporal	Serv. Paso	Oc. Definitiva
4	6	278	142060278	17317,85	4514,73	21832,58	4135,06	0	11027,99

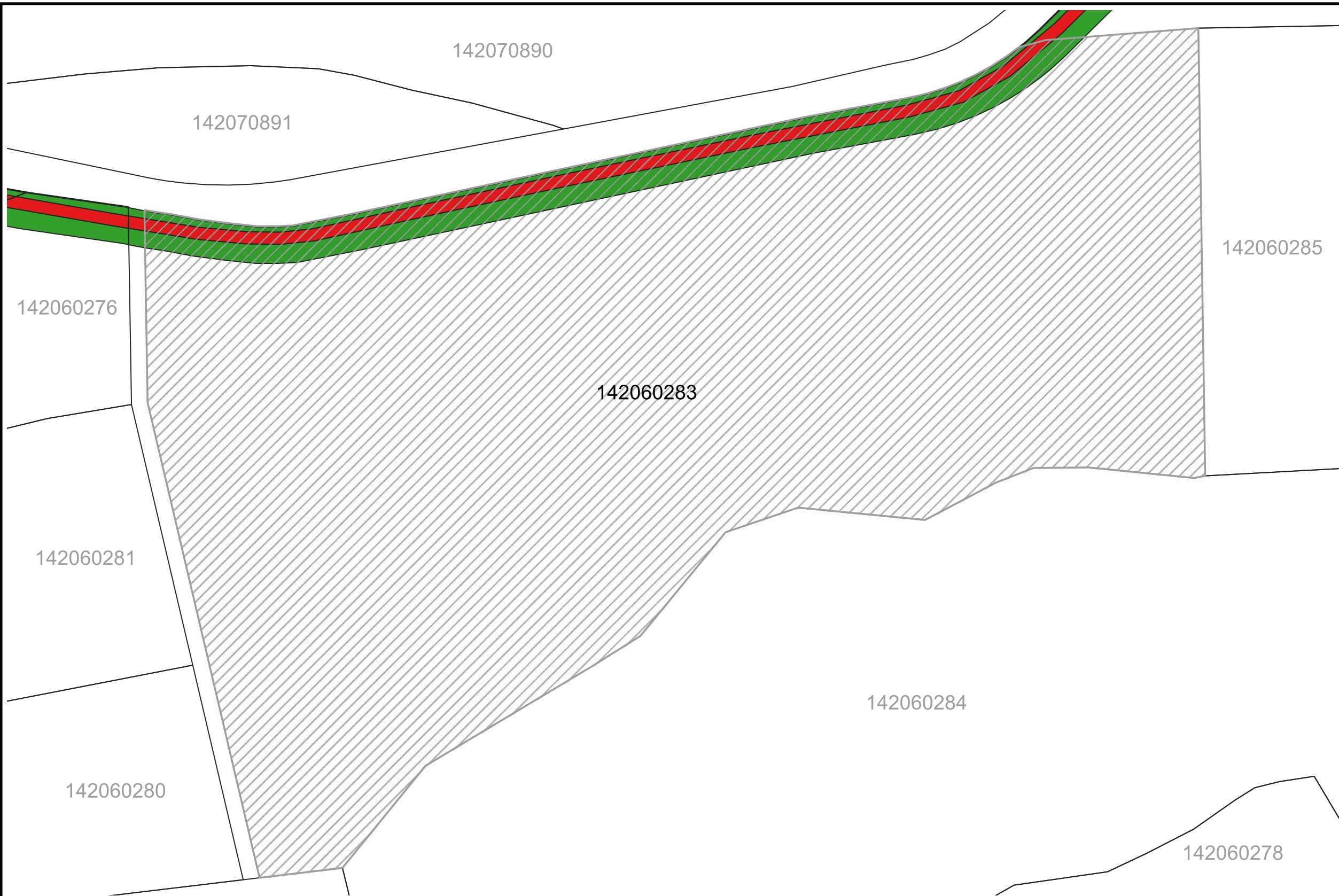
	Fecha	Nombre
Dibujado	14/11/22	I.P.C.
Revisado	14/11/22	J.J.P.
Aprobado	14/11/22	J.S.O.

PROYECTO INSTALACIÓN DE GENERACIÓN  
 EÓLICA LINTE FASE II - 12,09 MW  
 (NAVARRA)

ESCALA  
 1:5.000

**PLANO GENERAL PARCELARIO**  
**Parcela: 142060278**

Hoja: 4 de 36



**AFECCIONES**

- Superficie de servidumbre permanente de zanjas de media tensión
- Superficie de servidumbre temporal de zanjas de media tensión
- Parcelas afectadas

Municipio: Larraga

Poligono: 6

Parcela: 283

El Ingeniero Técnico Industrial  
Al servicio de Sisener Ingenieros S.L.  
D. Javier Sanz Osorio  
Nº Colegiado COGITIAR: 6.134



**RELACIÓN DE LOS BIENES Y DERECHOS AFECTADOS POR LA DECLARACION DE UTILIDAD PÚBLICA**

**EÓLICA LINTE FASE II - 12,09 MW**

**DATOS DEL PROYECTO**

Nº Finca	Poligono	Parcela	Ref. Catastral	Vuelo	Serv. Paso, Vig. Con.	Zona no edif.	Oc. Temporal	Serv. Paso	Oc. Definitiva
5	6	283	142060283	0	1417,93	1417,93	0	0	0

	Fecha	Nombre
Dibujado	14/11/22	I.P.C.
Revisado	14/11/22	J.J.P.
Aprobado	14/11/22	J.S.O.

PROYECTO INSTALACIÓN DE GENERACIÓN  
EÓLICA LINTE FASE II - 12,09 MW  
(NAVARRA)

ESCALA  
1:1.000

**PLANO GENERAL PARCELARIO**  
**Parcela: 142060283**

Hoja: 5 de 36



**AFECCIONES**

- Superficie de servidumbre permanente de zanjas de media tensión
- Superficie de servidumbre temporal de zanjas de media tensión
- Parcelas afectadas



Municipio: Larraga  
 Poligono: 6  
 Parcela: 284

El Ingeniero Técnico Industrial  
 Al servicio de Sisener Ingenieros S.L.  
 D. Javier Sanz Osorio  
 Nº Colegiado COGITIAR: 6.134



**RELACIÓN DE LOS BIENES Y DERECHOS AFECTADOS POR LA DECLARACION DE UTILIDAD PÚBLICA**

**EÓLICA LINTE FASE II - 12,09 MW**

**DATOS DEL PROYECTO**

Nº Finca	Poligono	Parcela	Ref. Catastral	Vuelo	Serv. Paso, Vig. Con.	Zona no edif.	Oc. Temporal	Serv. Paso	Oc. Definitiva
6	6	284	142060284	0	275,24	275,24	0	0	0

	Fecha	Nombre
Dibujado	14/11/22	I.P.C.
Revisado	14/11/22	J.J.P.
Aprobado	14/11/22	J.S.O.

PROYECTO INSTALACIÓN DE GENERACIÓN  
 EÓLICA LINTE FASE II - 12,09 MW  
 (NAVARRA)

ESCALA  
 1:2.500

**PLANO GENERAL PARCELARIO**  
**Parcela: 142060284**



**AFECCIONES**

- Superficie de servidumbre permanente de zanjas de media tensión
- Superficie de servidumbre temporal de zanjas de media tensión
- Parcelas afectadas

Municipio: Larraga

Poligono: 6

Parcela: 285

El Ingeniero Técnico Industrial  
Al servicio de Sisener Ingenieros S.L.  
D. Javier Sanz Osorio  
Nº Colegiado COGITIAR: 6.134



**RELACIÓN DE LOS BIENES Y DERECHOS AFECTADOS POR LA DECLARACION DE UTILIDAD PÚBLICA**

**EÓLICA LINTE FASE II - 12,09 MW**

**DATOS DEL PROYECTO**

Nº Finca	Poligono	Parcela	Ref. Catastral	Vuelo	Serv. Paso, Vig. Con.	Zona no edif.	Oc. Temporal	Serv. Paso	Oc. Definitiva
7	6	285	142060285	0	325,62	325,62	0	0	0



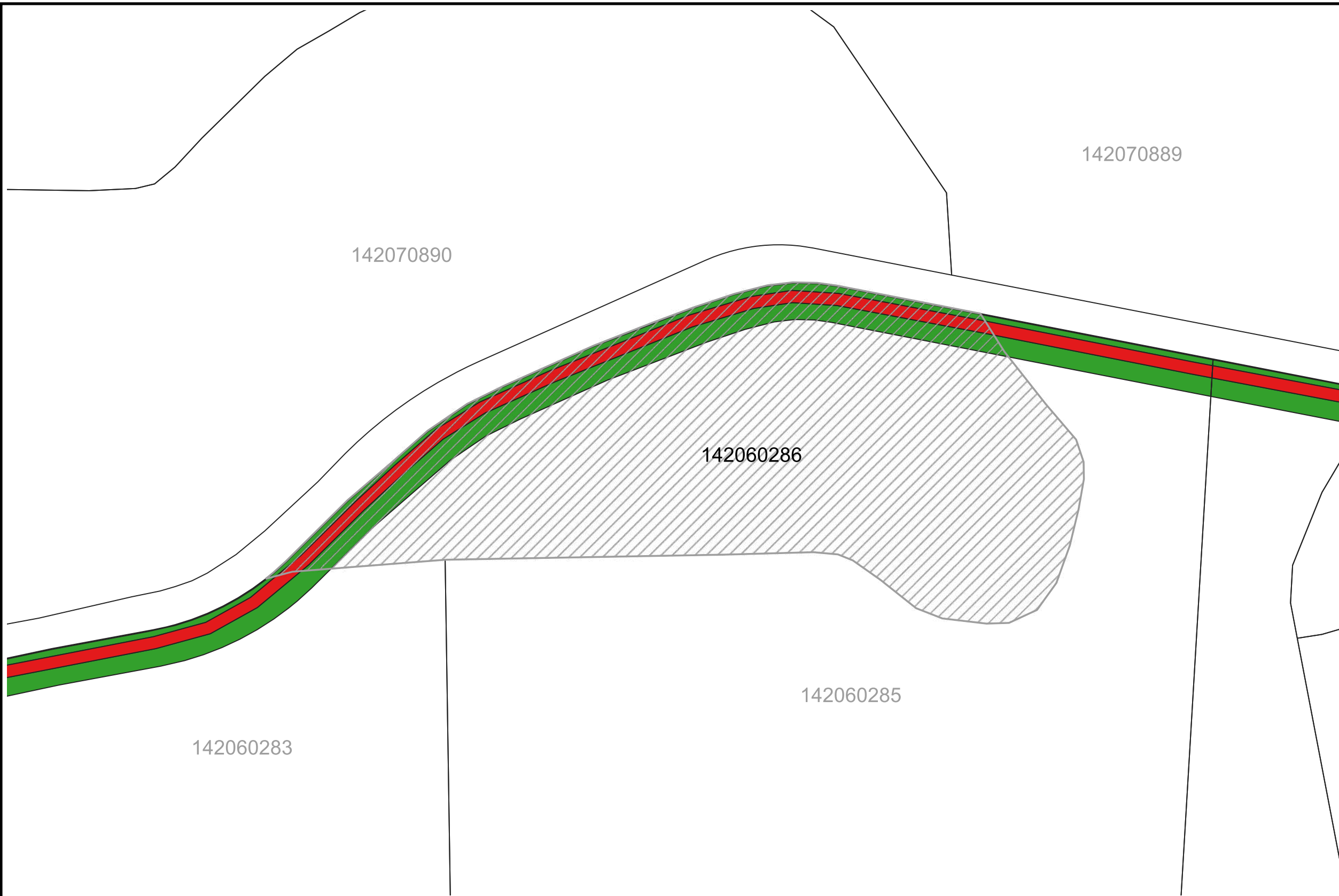
	Fecha	Nombre
Dibujado	14/11/22	I.P.C.
Revisado	14/11/22	J.J.P.
Aprobado	14/11/22	J.S.O.

PROYECTO INSTALACIÓN DE GENERACIÓN  
EÓLICA LINTE FASE II - 12,09 MW  
(NAVARRA)

ESCALA  
1:1.000

**PLANO GENERAL PARCELARIO**  
**Parcela: 142060285**

Hoja: 7 de 36



**AFECCIONES**

- Superficie de servidumbre permanente de zanjas de media tensión
- Superficie de servidumbre temporal de zanjas de media tensión
- Parcelas afectadas

Municipio: Larraga  
 Poligono: 6  
 Parcela: 286

El Ingeniero Técnico Industrial  
 Al servicio de Sisener Ingenieros S.L.  
 D. Javier Sanz Osorio  
 Nº Colegiado COGITIAR: 6.134



**RELACIÓN DE LOS BIENES Y DERECHOS AFECTADOS POR LA DECLARACION DE UTILIDAD PÚBLICA**

**EÓLICA LINTE FASE II - 12,09 MW**

**DATOS DEL PROYECTO**

Nº Finca	Poligono	Parcela	Ref. Catastral	Vuelo	Serv. Paso, Vig. Con.	Zona no edif.	Oc. Temporal	Serv. Paso	Oc. Definitiva
8	6	286	142060286	0	1145,34	1145,34	0	0	0

	Fecha	Nombre
Dibujado	14/11/22	I.P.C.
Revisado	14/11/22	J.J.P.
Aprobado	14/11/22	J.S.O.

PROYECTO INSTALACIÓN DE GENERACIÓN  
 EÓLICA LINTE FASE II - 12,09 MW  
 (NAVARRA)

ESCALA  
 1:1.000

**PLANO GENERAL PARCELARIO**  
**Parcela: 142060286**

Hoja: 8 de 36





**AFECCIONES**

- Superficie de servidumbre permanente de zanjas de media tensión
- Superficie de servidumbre temporal de zanjas de media tensión
- Parcelas afectadas

Municipio: Larraga

Poligono: 6

Parcela: 287

El Ingeniero Técnico Industrial  
Al servicio de Sisener Ingenieros S.L.  
D. Javier Sanz Osorio  
Nº Colegiado COGITIAR: 6.134



RELACIÓN DE LOS BIENES Y DERECHOS AFECTADOS POR LA DECLARACION DE UTILIDAD PÚBLICA									
EÓLICA LINTE FASE II - 12,09 MW									
DATOS DEL PROYECTO									
Nº Finca	Poligono	Parcela	Ref. Catastral	Vuelo	Serv. Paso, Vig. Con.	Zona no edif.	Oc. Temporal	Serv. Paso	Oc. Definitiva
9	6	287	142060287	0	461,62	461,62	0	0	0

 <b>SISENER INGENIEROS, S.L.</b> 		
	Fecha	Nombre
Dibujado	14/11/22	I.P.C.
Revisado	14/11/22	J.J.P.
Aprobado	14/11/22	J.S.O.

PROYECTO INSTALACIÓN DE GENERACIÓN  
EÓLICA LINTE FASE II - 12,09 MW  
(NAVARRA)

ESCALA  
1:500

**PLANO GENERAL PARCELARIO**  
**Parcela: 142060287**

Hoja: 9 de 36

142070889



**AFECCIONES**

- Superficie de servidumbre permanente de zanjas de media tensión
- Superficie de servidumbre temporal de zanjas de media tensión
- Parcelas afectadas

142060288

Municipio: Larraga

Poligono: 6

Parcela: 288

El Ingeniero Técnico Industrial  
Al servicio de Sisener Ingenieros S.L.  
D. Javier Sanz Osorio  
Nº Colegiado COGITIAR: 6.134



**RELACIÓN DE LOS BIENES Y DERECHOS AFECTADOS POR LA DECLARACION DE UTILIDAD PÚBLICA**

**EÓLICA LINTE FASE II - 12,09 MW**

**DATOS DEL PROYECTO**

Nº Finca	Poligono	Parcela	Ref. Catastral	Vuelo	Serv. Paso, Vig. Con.	Zona no edif.	Oc. Temporal	Serv. Paso	Oc. Definitiva
10	6	288	142060288	0	335,94	335,94	0	0	0

	Fecha	Nombre
Dibujado	14/11/22	I.P.C.
Revisado	14/11/22	J.J.P.
Aprobado	14/11/22	J.S.O.

PROYECTO INSTALACIÓN DE GENERACIÓN  
EÓLICA LINTE FASE II - 12,09 MW  
(NAVARRA)

ESCALA  
1:500

**PLANO GENERAL PARCELARIO**  
**Parcela: 142060288**

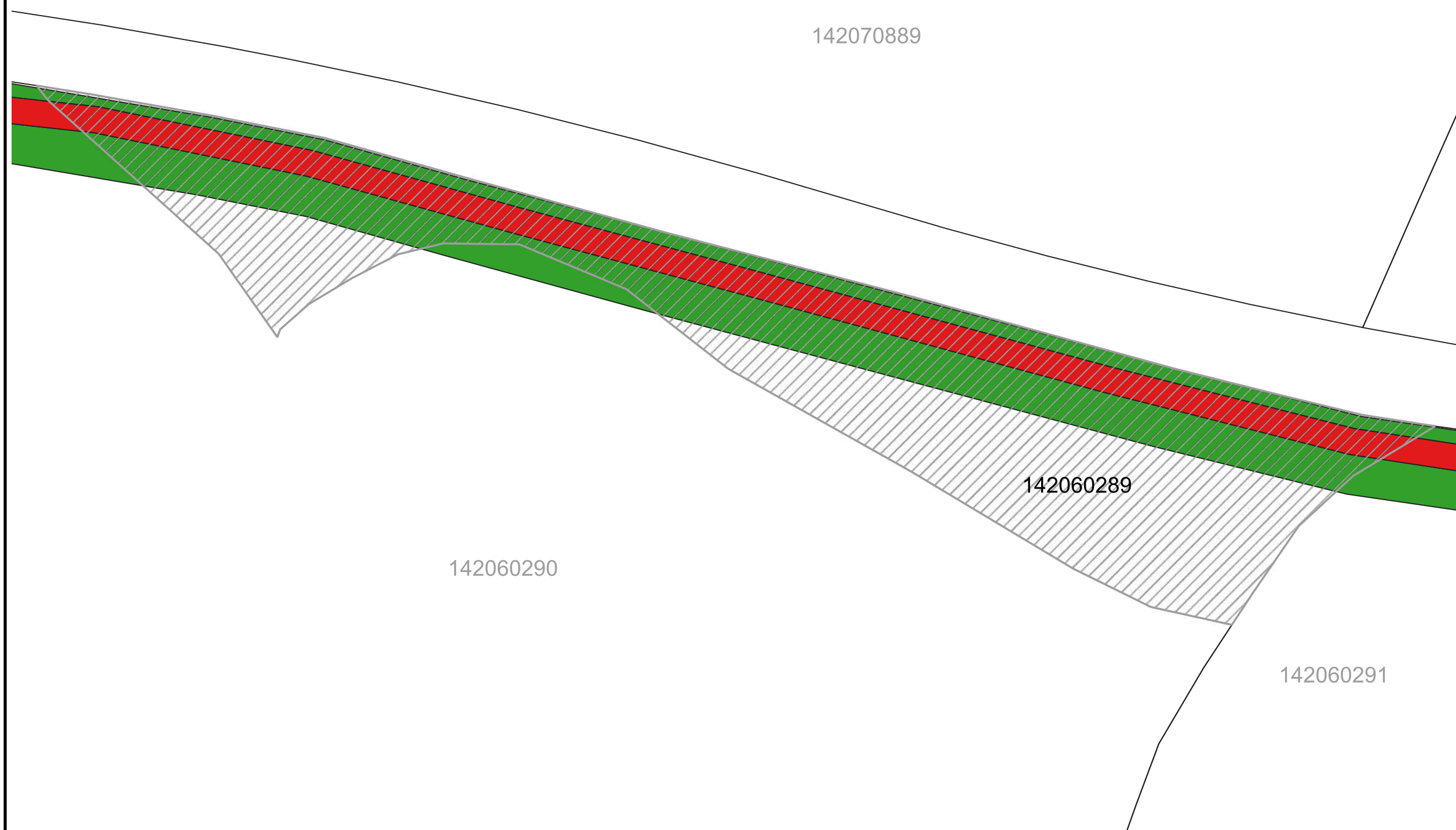
Hoja: 10 de 36



142070889

### AFECCIONES

- Superficie de servidumbre permanente de zanjas de media tensión
- Superficie de servidumbre temporal de zanjas de media tensión
- Parcelas afectadas



Municipio: Larraga  
 Poligono: 6  
 Parcela: 289

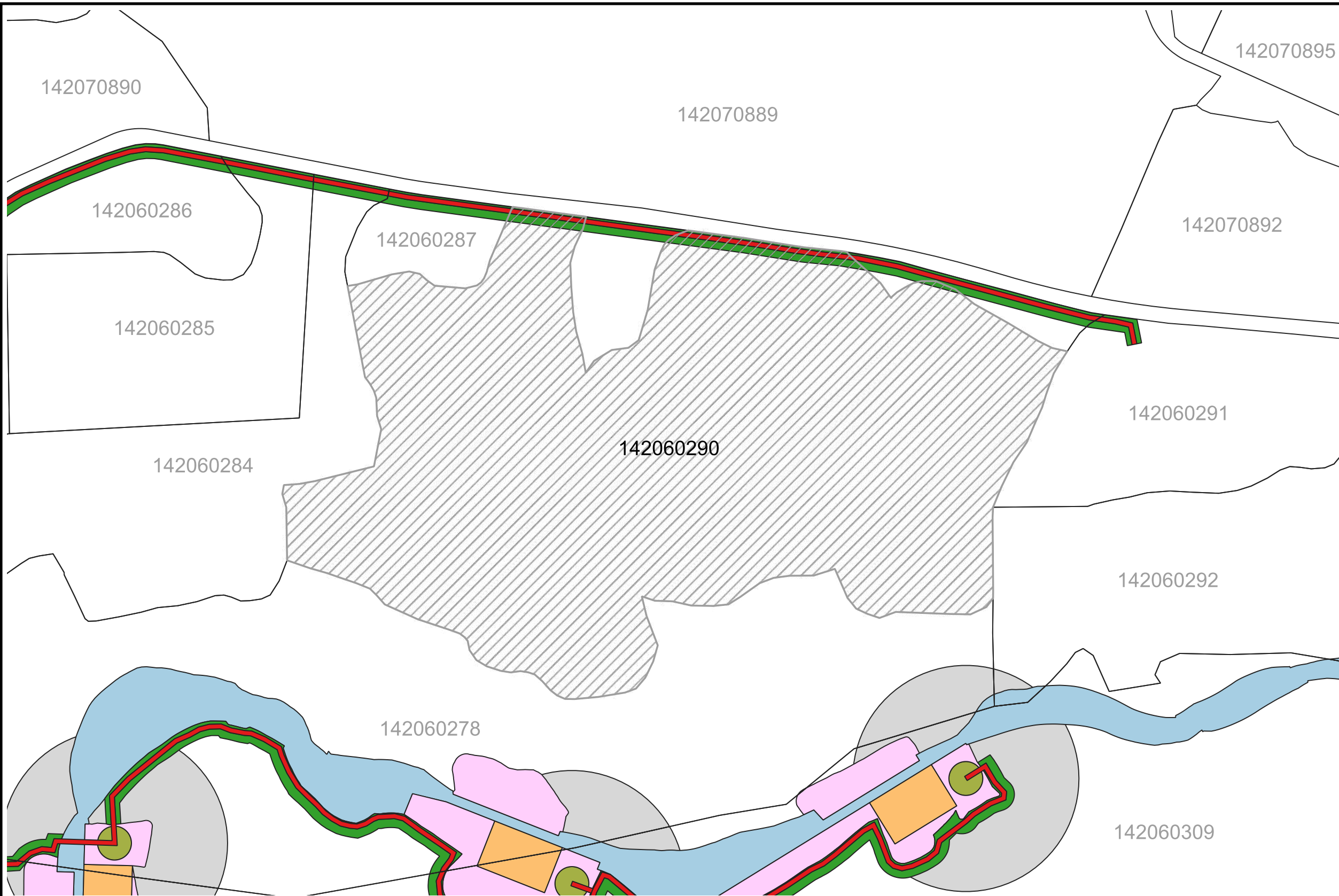
El Ingeniero Técnico Industrial  
 Al servicio de Sisener Ingenieros S.L.  
 D. Javier Sanz Osorio  
 Nº Colegiado COGITIAR: 6.134



RELACIÓN DE LOS BIENES Y DERECHOS AFECTADOS POR LA DECLARACION DE UTILIDAD PÚBLICA									
EÓLICA LINTE FASE II - 12,09 MW									
DATOS DEL PROYECTO									
Nº Finca	Poligono	Parcela	Ref. Catastral	Vuelo	Serv. Paso, Vig. Con.	Zona no edif.	Oc. Temporal	Serv. Paso	Oc. Definitiva
11	6	289	142060289	0	856,82	856,82	0	0	0

	Fecha	Nombre
Dibujado	14/11/22	I.P.C.
Revisado	14/11/22	J.J.P.
Aprobado	14/11/22	J.S.O.

PROYECTO INSTALACIÓN DE GENERACIÓN EÓLICA LINTE FASE II - 12,09 MW (NAVARRA)	ESCALA 1:500
<b>PLANO GENERAL PARCELARIO</b> <b>Parcela: 142060289</b>	Hoja: 11 de 36



**AFECCIONES**

- Superficie de servidumbre permanente de zanjas de media tensión
- Superficie de servidumbre temporal de zanjas de media tensión
- Parcelas afectadas

Municipio: Larraga  
 Poligono: 6  
 Parcela: 290

El Ingeniero Técnico Industrial  
 Al servicio de Sisener Ingenieros S.L.  
 D. Javier Sanz Osorio  
 Nº Colegiado COGITAR: 6.134



**RELACIÓN DE LOS BIENES Y DERECHOS AFECTADOS POR LA DECLARACION DE UTILIDAD PÚBLICA**

**EÓLICA LINTE FASE II - 12,09 MW**

**DATOS DEL PROYECTO**

Nº Finca	Poligono	Parcela	Ref. Catastral	Vuelo	Serv. Paso, Vig. Con.	Zona no edif.	Oc. Temporal	Serv. Paso	Oc. Definitiva
12	6	290	142060290	0	1035,67	1035,67	0	0	0

	Fecha	Nombre
Dibujado	14/11/22	I.P.C.
Revisado	14/11/22	J.J.P.
Aprobado	14/11/22	J.S.O.

PROYECTO INSTALACIÓN DE GENERACIÓN  
 EÓLICA LINTE FASE II - 12,09 MW  
 (NAVARRA)

ESCALA  
 1:2.500

**PLANO GENERAL PARCELARIO**  
**Parcela: 142060290**

Hoja: 12 de 36



**AFECCIONES**

- Superficie de servidumbre permanente de zanjas de media tensión
- Superficie de servidumbre temporal de zanjas de media tensión
- Parcelas afectadas

Municipio: Larraga

Poligono: 6

Parcela: 291

El Ingeniero Técnico Industrial  
Al servicio de Sisener Ingenieros S.L.  
D. Javier Sanz Osorio  
Nº Colegiado COGITIAR: 6.134



**RELACIÓN DE LOS BIENES Y DERECHOS AFECTADOS POR LA DECLARACION DE UTILIDAD PÚBLICA**

**EÓLICA LINTE FASE II - 12,09 MW**

**DATOS DEL PROYECTO**

Nº Finca	Poligono	Parcela	Ref. Catastral	Vuelo	Serv. Paso, Vig. Con.	Zona no edif.	Oc. Temporal	Serv. Paso	Oc. Definitiva
13	6	291	142060291	0	208,01	208,01	0	0	0

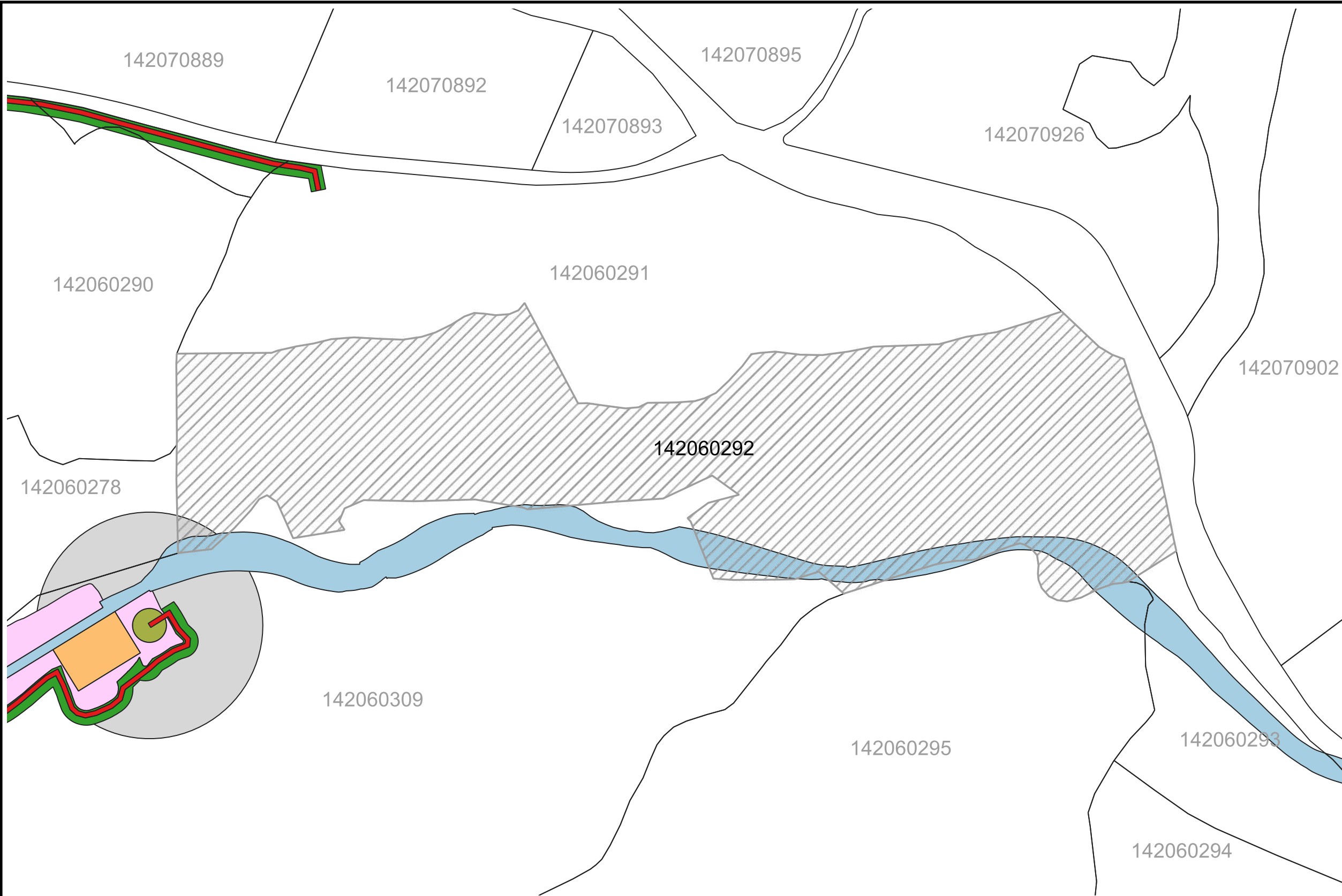
	Fecha	Nombre
Dibujado	14/11/22	I.P.C.
Revisado	14/11/22	J.J.P.
Aprobado	14/11/22	J.S.O.

PROYECTO INSTALACIÓN DE GENERACIÓN  
EÓLICA LINTE FASE II - 12,09 MW  
(NAVARRA)




ESCALA  
1:2.500

**PLANO GENERAL PARCELARIO**  
**Parcela: 142060291**

Hoja: 13 de 36



**AFECCIONES**

-  Superficie de vuelo
-  Superficie definitiva de viales
-  Parcelas afectadas

Municipio: Larraga

Poligono: 6

Parcela: 292

El Ingeniero Técnico Industrial  
 Al servicio de Sisener Ingenieros S.L.  
 D. Javier Sanz Osorio  
 Nº Colegiado COGITIAR: 6.134



**RELACIÓN DE LOS BIENES Y DERECHOS AFECTADOS POR LA DECLARACION DE UTILIDAD PÚBLICA**

**EÓLICA LINTE FASE II - 12,09 MW**

**DATOS DEL PROYECTO**

Nº Finca	Poligono	Parcela	Ref. Catastral	Vuelo	Serv. Paso, Vig. Con.	Zona no edif.	Oc. Temporal	Serv. Paso	Oc. Definitiva
14	6	292	142060292	415,59	0	415,59	0	0	3764,81



**parque eólico navarra S.L.U**

	Fecha	Nombre
Dibujado	14/11/22	I.P.C.
Revisado	14/11/22	J.J.P.
Aprobado	14/11/22	J.S.O.

PROYECTO INSTALACIÓN DE GENERACIÓN  
 EÓLICA LINTE FASE II - 12,09 MW  
 (NAVARRA)



ESCALA  
 1:2.500

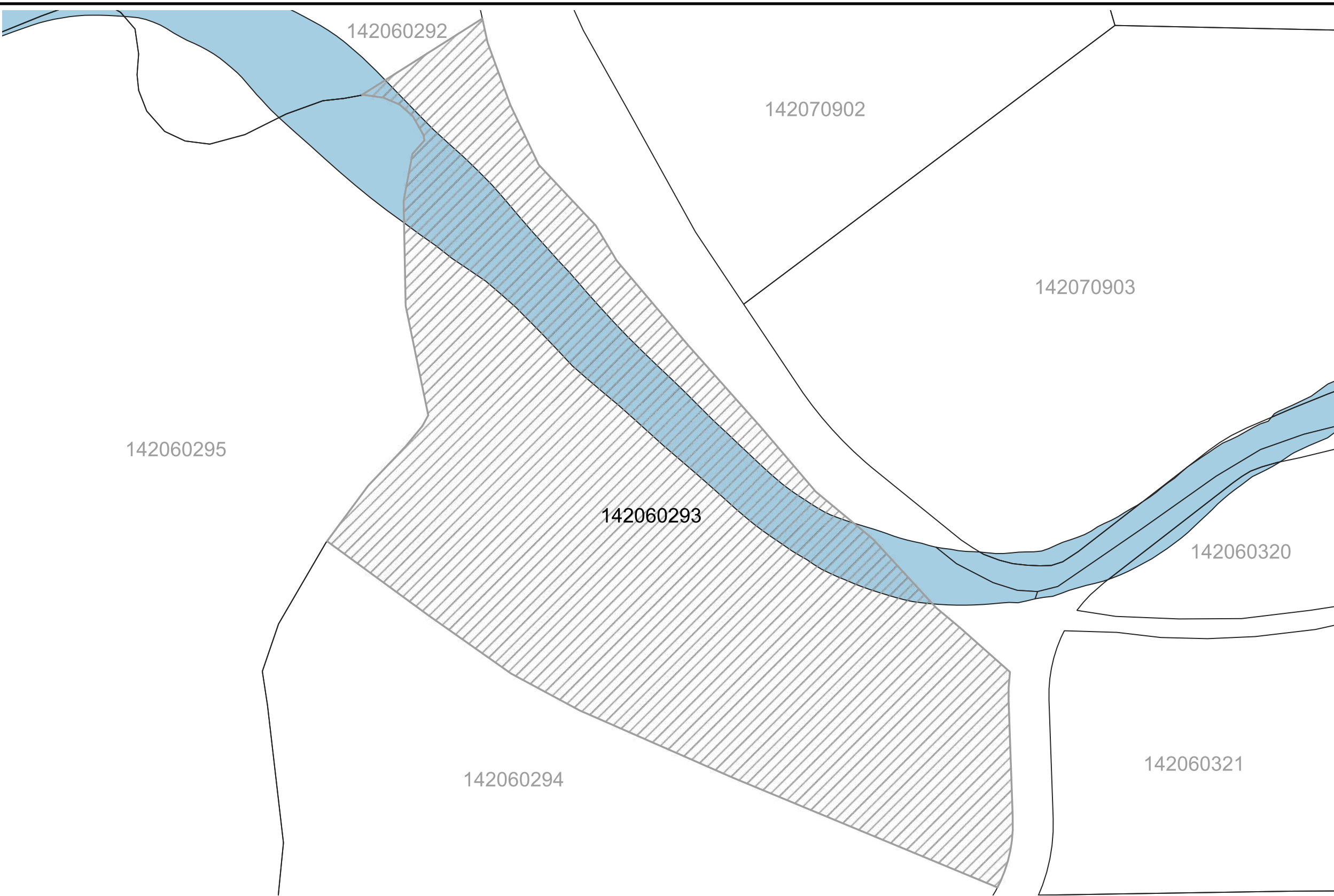
**PLANO GENERAL PARCELARIO**  
**Parcela: 142060292**

Hoja: 14 de 36



### AFECCIONES

-  Superficie definitiva de viales
-  Parcelas afectadas



Municipio: Larraga  
 Poligono: 6  
 Parcela: 293

El Ingeniero Técnico Industrial  
 Al servicio de Sisener Ingenieros S.L.  
 D. Javier Sanz Osorio  
 Nº Colegiado COGITIAR: 6.134



## RELACIÓN DE LOS BIENES Y DERECHOS AFECTADOS POR LA DECLARACION DE UTILIDAD PÚBLICA

### EÓLICA LINTE FASE II - 12,09 MW

#### DATOS DEL PROYECTO

Nº Finca	Poligono	Parcela	Ref. Catastral	Vuelo	Serv. Paso, Vig. Con.	Zona no edif.	Oc. Temporal	Serv. Paso	Oc. Definitiva
15	6	293	142060293	0	0	0	0	0	2411,9



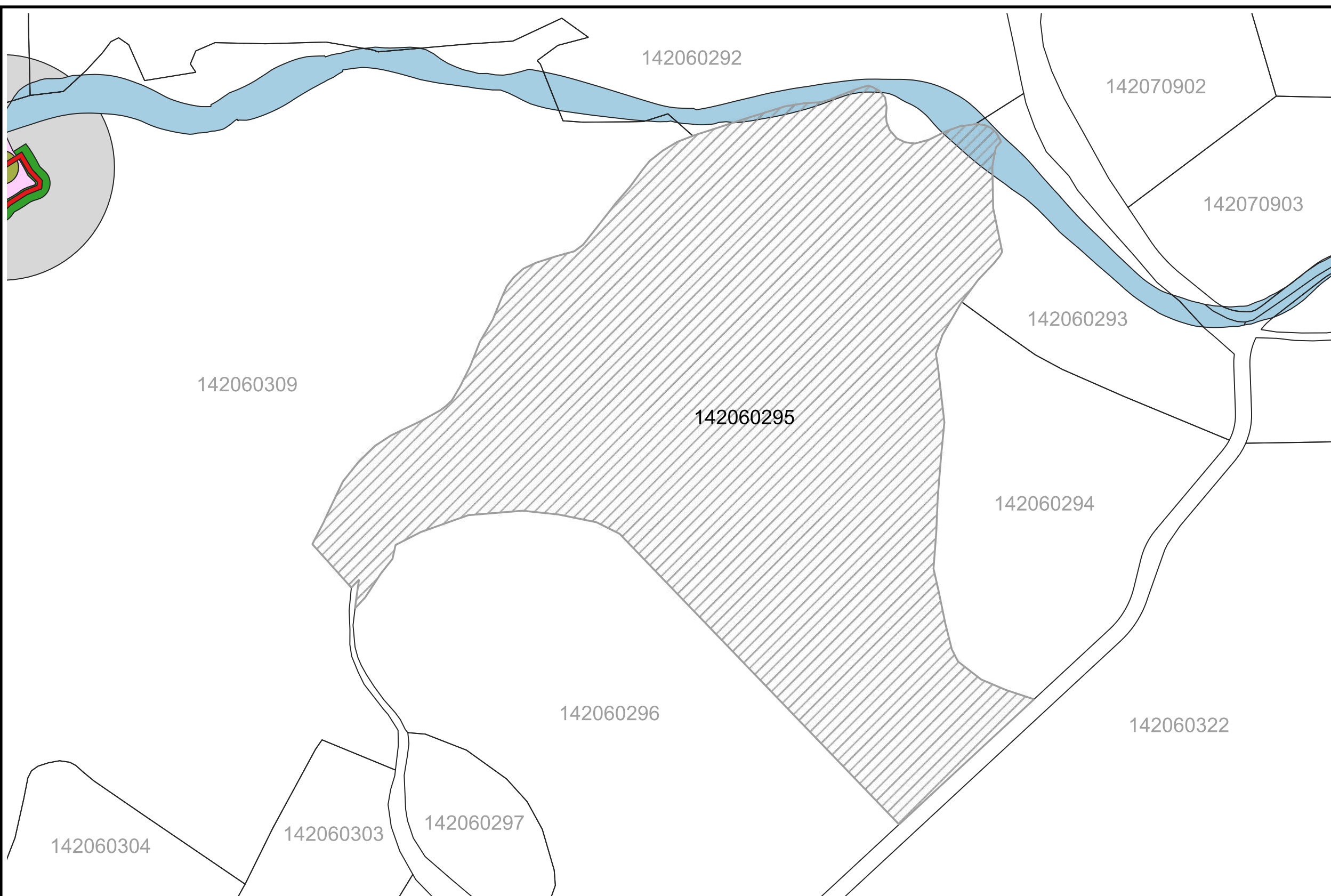
	Fecha	Nombre
Dibujado	14/11/22	I.P.C.
Revisado	14/11/22	J.J.P.
Aprobado	14/11/22	J.S.O.

PROYECTO INSTALACIÓN DE GENERACIÓN  
 EÓLICA LINTE FASE II - 12,09 MW  
 (NAVARRA)

ESCALA  
 1:1.000

**PLANO GENERAL PARCELARIO**  
**Parcela: 142060293**

Hoja: 15 de 36



**AFECCIONES**

- Superficie definitiva de viales
- Parcelas afectadas

Municipio: Larraga

Poligono: 6

Parcela: 295

El Ingeniero Técnico Industrial  
Al servicio de Sisener Ingenieros S.L.  
D. Javier Sanz Osorio  
Nº Colegiado COGITIAR: 6.134



**RELACIÓN DE LOS BIENES Y DERECHOS AFECTADOS POR LA DECLARACION DE UTILIDAD PÚBLICA**

**EÓLICA LINTE FASE II - 12,09 MW**

**DATOS DEL PROYECTO**

Nº Finca	Poligono	Parcela	Ref. Catastral	Vuelo	Serv. Paso, Vig. Con.	Zona no edif.	Oc. Temporal	Serv. Paso	Oc. Definitiva
16	6	295	142060295	0	0	0	0	0	836,19

<b>SISENER INGENIEROS, S.L.</b> 		
	Fecha	Nombre
Dibujado	14/11/22	I.P.C.
Revisado	14/11/22	J.J.P.
Aprobado	14/11/22	J.S.O.

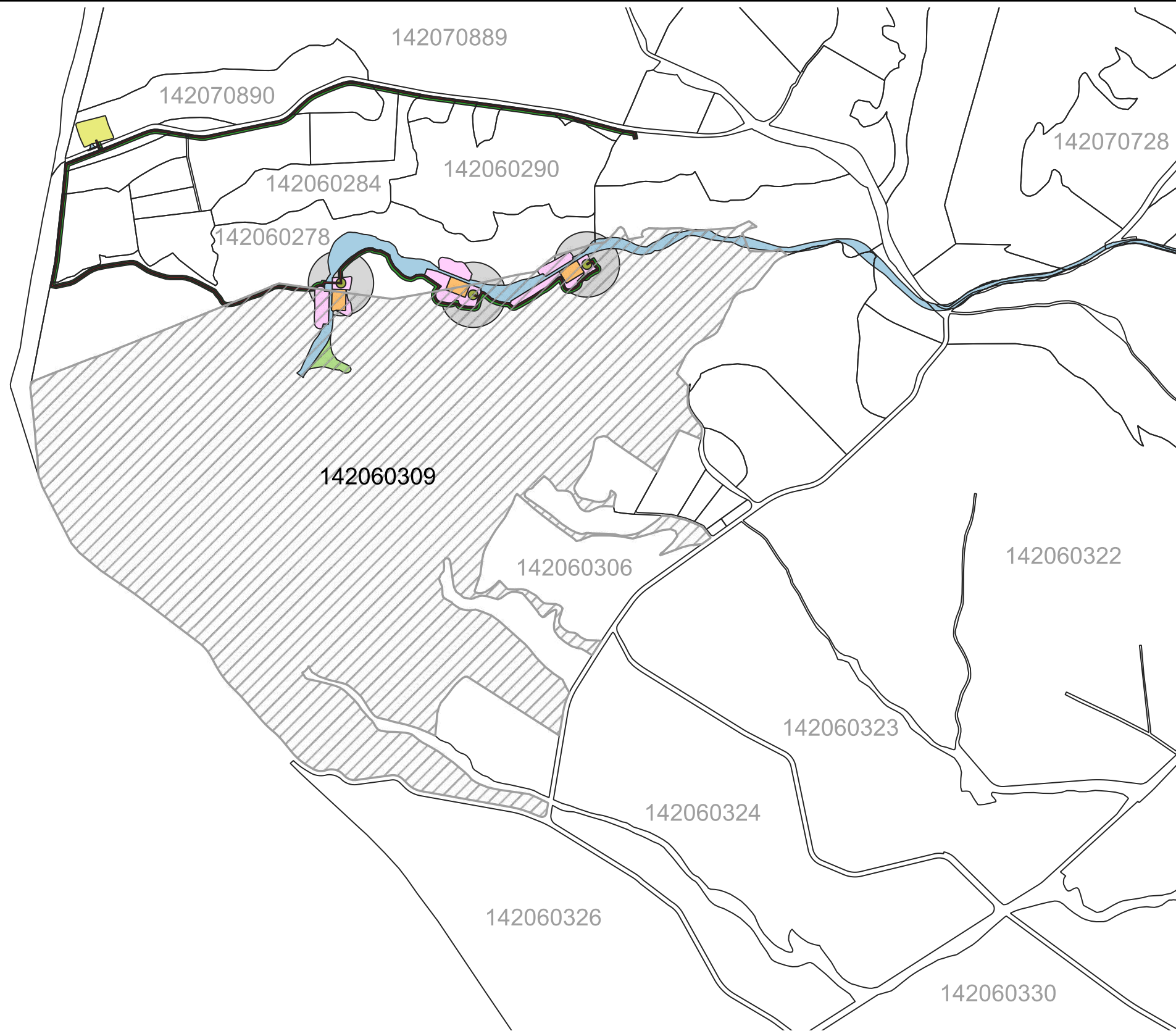
PROYECTO INSTALACIÓN DE GENERACIÓN  
EÓLICA LINTE FASE II - 12,09 MW  
(NAVARRA)

ESCALA  
1:2.500

**PLANO GENERAL PARCELARIO**  
**Parcela: 142060295**

Hoja: 16 de 36





**AFECCIONES**

- Superficie de alta compactación
- Superficie de baja compactación
- Superficie de cimentación
- Superficie de vuelo
- Superficie definitiva de viales
- Superficie de ocupación temporal
- Superficie de servidumbre permanente de zanjas de media tensión
- Superficie de servidumbre temporal de zanjas de media tensión
- Parcelas afectadas

Municipio: Larraga

Poligono: 6

Parcela: 309

El Ingeniero Técnico Industrial  
Al servicio de Sisener Ingenieros S.L.  
D. Javier Sanz Osorio  
Nº Colegiado COGITIAR: 6.134



**RELACIÓN DE LOS BIENES Y DERECHOS AFECTADOS POR LA DECLARACION DE UTILIDAD PÚBLICA**

**EÓLICA LINTE FASE II - 12,09 MW**

**DATOS DEL PROYECTO**

Nº Finca	Poligono	Parcela	Ref. Catastral	Vuelo	Serv. Paso, Vig. Con.	Zona no edif.	Oc. Temporal	Serv. Paso	Oc. Definitiva
17	7	309	142060309	28438,51	4134,39	32572,9	11817,37	2375,82	17834,69

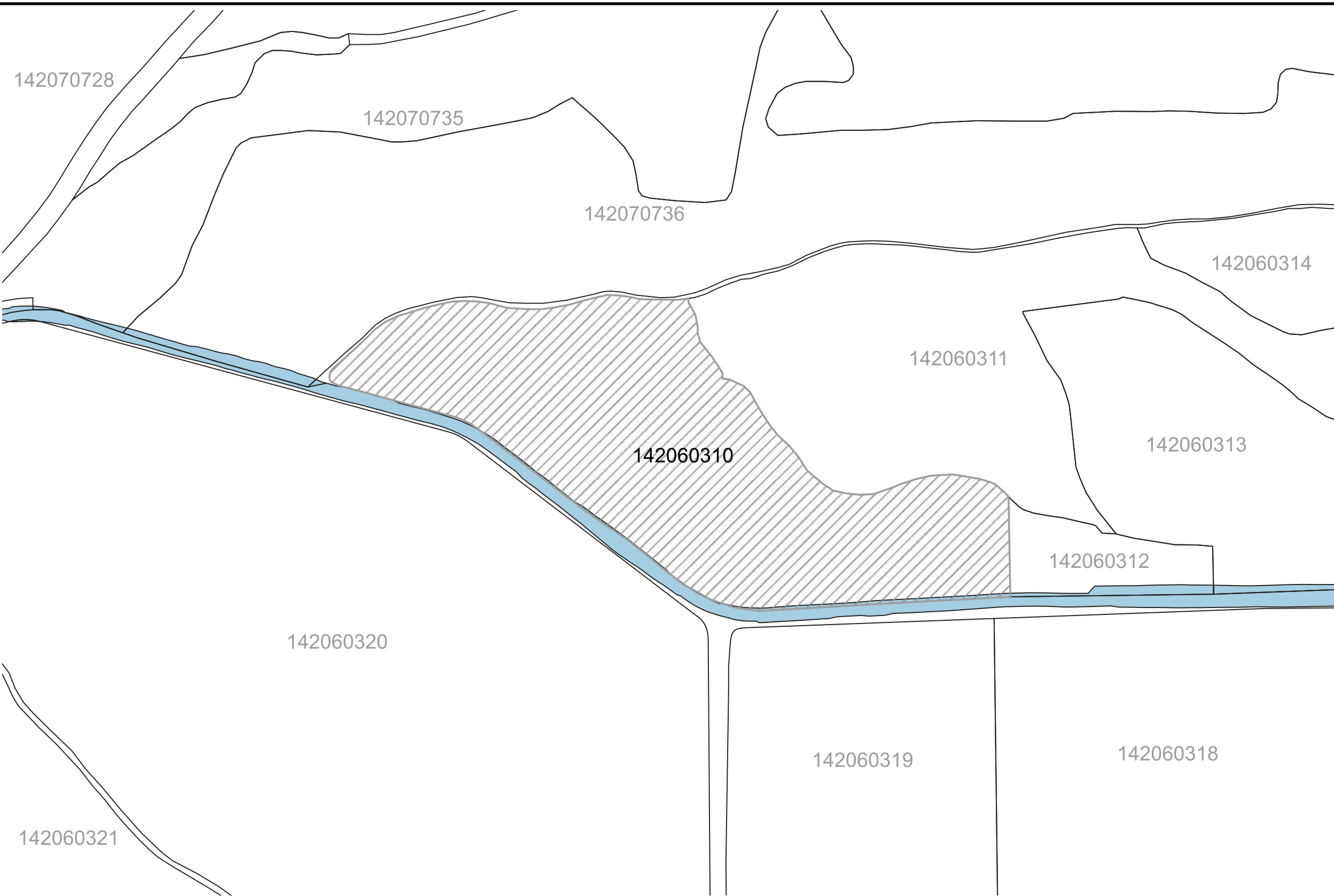
	Fecha	Nombre
Dibujado	14/11/22	I.P.C.
Revisado	14/11/22	J.J.P.
Aprobado	14/11/22	J.S.O.

PROYECTO INSTALACIÓN DE GENERACIÓN  
EÓLICA LINTE FASE II - 12,09 MW  
(NAVARRA)

ESCALA  
1:10.000

**PLANO GENERAL PARCELARIO**  
**Parcela: 142060309**

Hoja: 17 de 36



**AFECCIONES**

- Superficie definitiva de viales
- Parcelas afectadas

Municipio: Larraga  
 Poligono: 6  
 Parcela: 310

El Ingeniero Técnico Industrial  
 Al servicio de Sisener Ingenieros S.L.  
 D. Javier Sanz Osorio  
 Nº Colegiado COGITIAR: 6.134



**RELACIÓN DE LOS BIENES Y DERECHOS AFECTADOS POR LA DECLARACION DE UTILIDAD PÚBLICA**

**EÓLICA LINTE FASE II - 12,09 MW**

**DATOS DEL PROYECTO**

Nº Finca	Poligono	Parcela	Ref. Catastral	Vuelo	Serv. Paso, Vig. Con.	Zona no edif.	Oc. Temporal	Serv. Paso	Oc. Definitiva
18	7	310	142060310	0	0	0	0	0	461,12



**parque eólico navarra S.L.U**

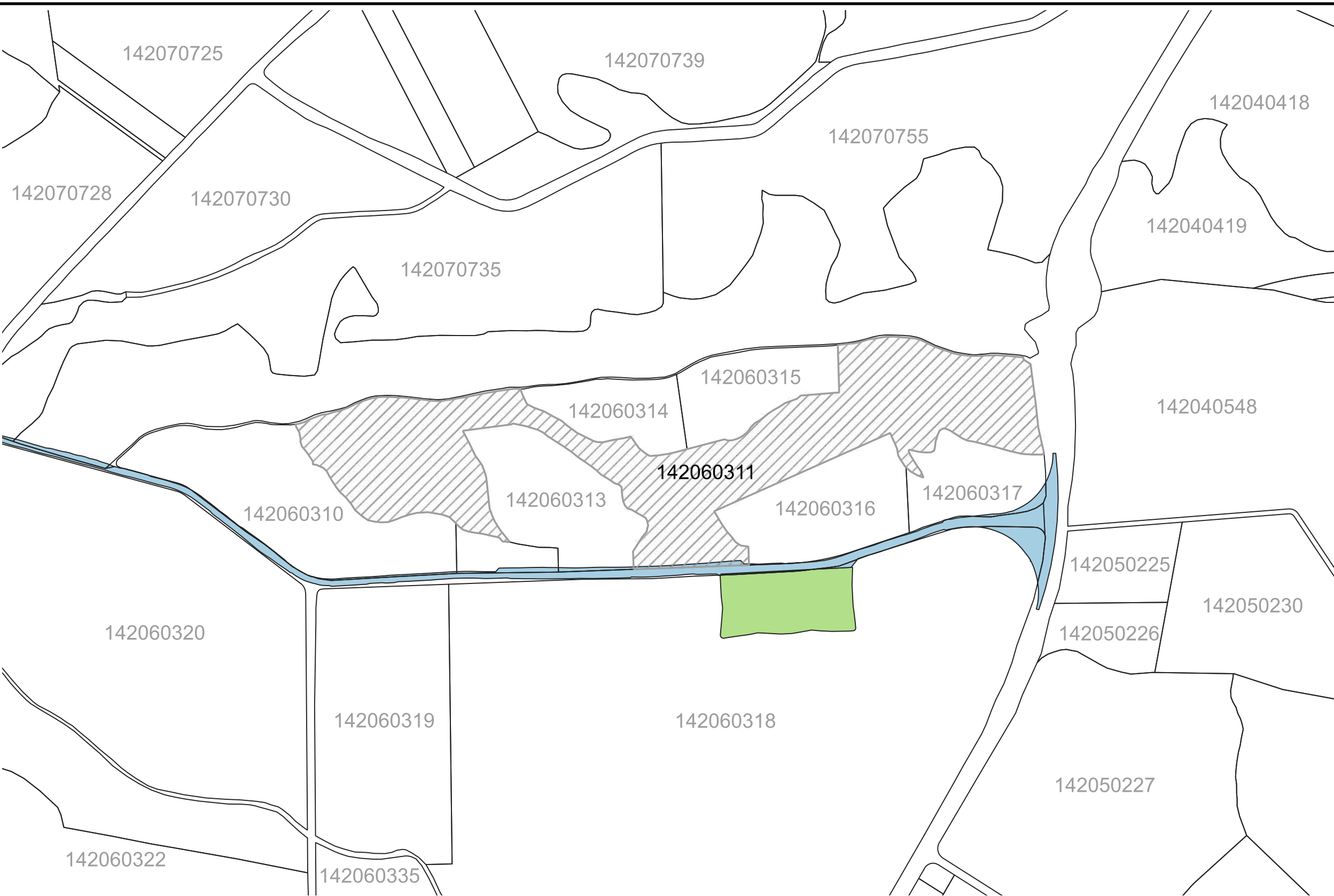
	Fecha	Nombre
Dibujado	14/11/22	I.P.C.
Revisado	14/11/22	J.J.P.
Aprobado	14/11/22	J.S.O.

PROYECTO INSTALACIÓN DE GENERACIÓN  
 EÓLICA LINTE FASE II - 12,09 MW  
 (NAVARRA)

ESCALA  
 1:2.500

**PLANO GENERAL PARCELARIO**  
**Parcela: 142060310**

Hoja: 18 de 36



**AFECCIONES**  
 Superficie definitiva de viales  
 Parcelas afectadas

Municipio: Larraga  
 Poligono: 6  
 Parcela: 311

El Ingeniero Técnico Industrial  
 Al servicio de Sisener Ingenieros S.L.  
 D. Javier Sanz Osorio  
 Nº Colegiado COGITAR: 6.134



**RELACIÓN DE LOS BIENES Y DERECHOS AFECTADOS POR LA DECLARACION DE UTILIDAD PÚBLICA**

**EÓLICA LINTE FASE II - 12,09 MW**

**DATOS DEL PROYECTO**

Nº Finca	Poligono	Parcela	Ref. Catastral	Vuelo	Serv. Paso, Vig. Con.	Zona no edif.	Oc. Temporal	Serv. Paso	Oc. Definitiva
19	7	311	142060311	0	0	0	0	0	548,42

	Fecha	Nombre
Dibujado	14/11/22	I.P.C.
Revisado	14/11/22	J.J.P.
Aprobado	14/11/22	J.S.O.

PROYECTO INSTALACIÓN DE GENERACIÓN  
 EÓLICA LINTE FASE II - 12,09 MW  
 (NAVARRA)

ESCALA  
 1:5.000

**PLANO GENERAL PARCELARIO**  
**Parcela: 142060311**

Hoja: 19 de 36



142060311



142060313

142060310

142060312

142060318

### AFECCIONES

-  Superficie definitiva de viales
-  Parcelas afectadas

Municipio: Larraga

Poligono: 6

Parcela: 312

El Ingeniero Técnico Industrial  
Al servicio de Sisener Ingenieros S.L.  
D. Javier Sanz Osorio  
Nº Colegiado COGITIAR: 6.134



#### RELACIÓN DE LOS BIENES Y DERECHOS AFECTADOS POR LA DECLARACION DE UTILIDAD PÚBLICA

EÓLICA LINTE FASE II - 12,09 MW

DATOS DEL PROYECTO

Nº Finca	Poligono	Parcela	Ref. Catastral	Vuelo	Serv. Paso, Vig. Con.	Zona no edif.	Oc. Temporal	Serv. Paso	Oc. Definitiva
20	7	312	142060312	0	0	0	0	0	551,16

		
		
	Fecha	Nombre
Dibujado	14/11/22	I.P.C.
Revisado	14/11/22	J.J.P.
Aprobado	14/11/22	J.S.O.

PROYECTO INSTALACIÓN DE GENERACIÓN  
EÓLICA LINTE FASE II - 12,09 MW  
(NAVARRA)



ESCALA  
1:500

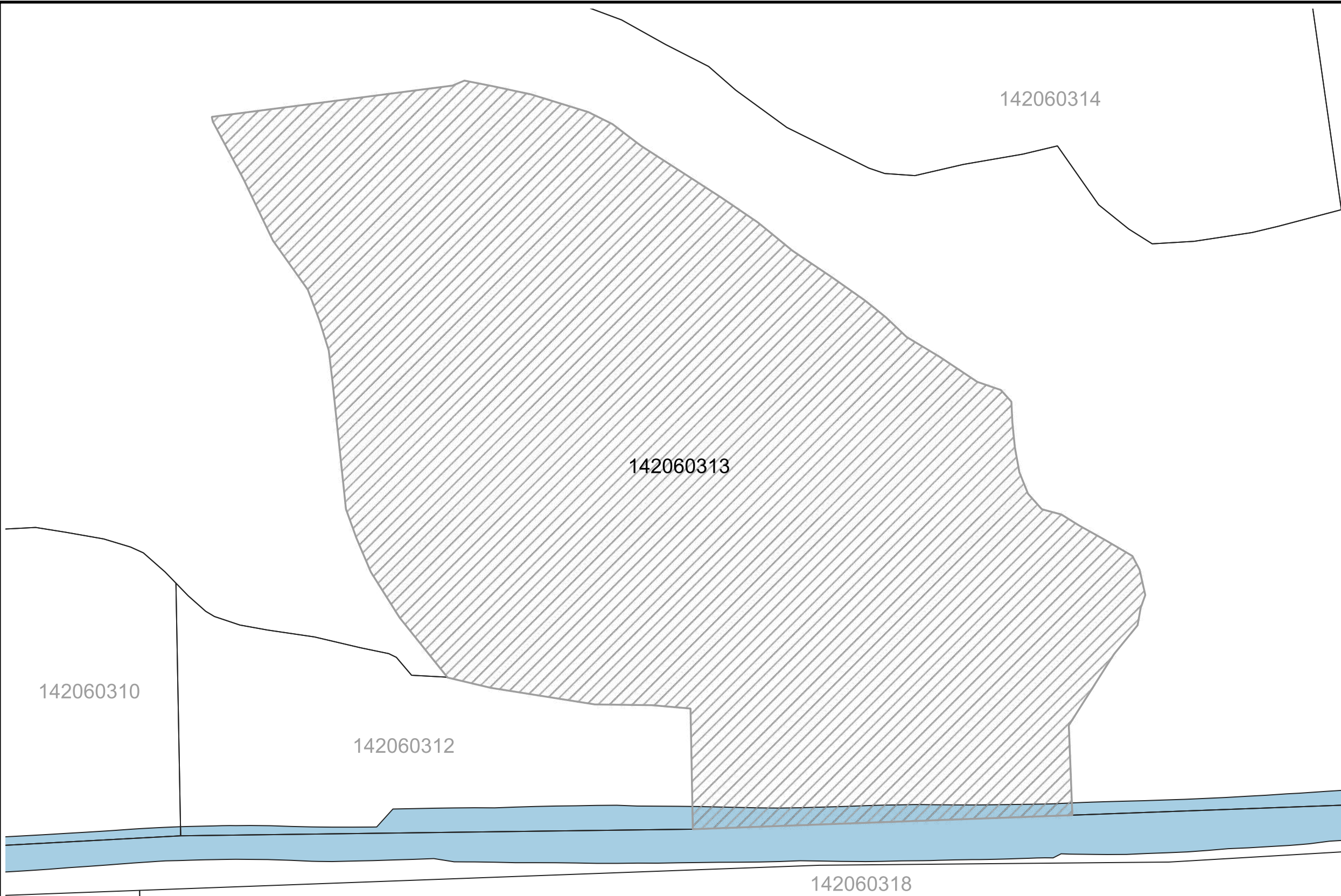
**PLANO GENERAL PARCELARIO**  
**Parcela: 142060312**

Hoja: 20 de 36



### AFECCIONES

-  Superficie definitiva de viales
-  Parcelas afectadas



Municipio: Larraga

Poligono: 6

Parcela: 313

El Ingeniero Técnico Industrial  
 Al servicio de Sisener Ingenieros S.L.  
 D. Javier Sanz Osorio  
 Nº Colegiado COGITIAR: 6.134



#### RELACIÓN DE LOS BIENES Y DERECHOS AFECTADOS POR LA DECLARACION DE UTILIDAD PÚBLICA

#### EÓLICA LINTE FASE II - 12,09 MW

#### DATOS DEL PROYECTO

Nº Finca	Poligono	Parcela	Ref. Catastral	Vuelo	Serv. Paso, Vig. Con.	Zona no edif.	Oc. Temporal	Serv. Paso	Oc. Definitiva
21	7	313	142060313	0	0	0	0	0	376,07



	Fecha	Nombre
Dibujado	14/11/22	I.P.C.
Revisado	14/11/22	J.J.P.
Aprobado	14/11/22	J.S.O.

PROYECTO INSTALACIÓN DE GENERACIÓN  
 EÓLICA LINTE FASE II - 12,09 MW  
 (NAVARRA)

ESCALA  
 1:1.000

### PLANO GENERAL PARCELARIO

#### Parcela: 142060313

Hoja: 21 de 36



142060315



142060311

142060316

142060317

142060318

### AFECCIONES

-  Superficie definitiva de viales
-  Parcelas afectadas

Municipio: Larraga  
 Poligono: 6  
 Parcela: 316

El Ingeniero Técnico Industrial  
 Al servicio de Sisener Ingenieros S.L.  
 D. Javier Sanz Osorio  
 Nº Colegiado COGITIAR: 6.134



#### RELACIÓN DE LOS BIENES Y DERECHOS AFECTADOS POR LA DECLARACION DE UTILIDAD PÚBLICA

#### EÓLICA LINTE FASE II - 12,09 MW

#### DATOS DEL PROYECTO

Nº Finca	Poligono	Parcela	Ref. Catastral	Vuelo	Serv. Paso, Vig. Con.	Zona no edif.	Oc. Temporal	Serv. Paso	Oc. Definitiva
22	7	316	142060316	0	0	0	0	0	45,4

		
		
	Fecha	Nombre
Dibujado	14/11/22	I.P.C.
Revisado	14/11/22	J.J.P.
Aprobado	14/11/22	J.S.O.

PROYECTO INSTALACIÓN DE GENERACIÓN  
 EÓLICA LINTE FASE II - 12,09 MW  
 (NAVARRA)



ESCALA  
 1:1.000

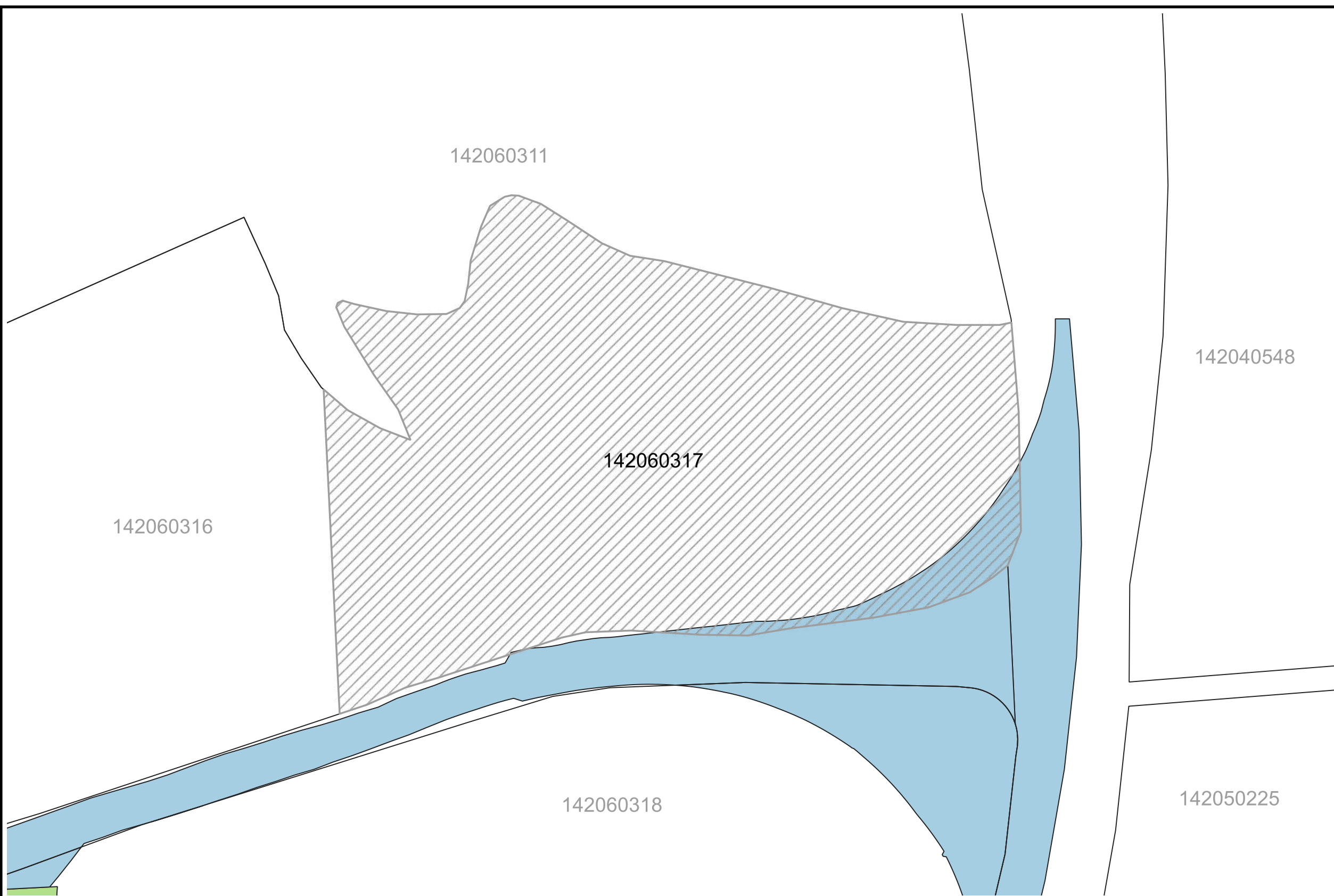
**PLANO GENERAL PARCELARIO**  
**Parcela: 142060316**

Hoja: 22 de 36



### AFECCIONES

-  Superficie definitiva de viales
-  Parcelas afectadas



Municipio: Larraga  
 Poligono: 6  
 Parcela: 317

El Ingeniero Técnico Industrial  
 Al servicio de Sisener Ingenieros S.L.  
 D. Javier Sanz Osorio  
 Nº Colegiado COGITIAR: 6.134



## RELACIÓN DE LOS BIENES Y DERECHOS AFECTADOS POR LA DECLARACION DE UTILIDAD PÚBLICA

### EÓLICA LINTE FASE II - 12,09 MW

#### DATOS DEL PROYECTO

Nº Finca	Poligono	Parcela	Ref. Catastral	Vuelo	Serv. Paso, Vig. Con.	Zona no edif.	Oc. Temporal	Serv. Paso	Oc. Definitiva
23	7	317	142060317	0	0	0	0	0	580,45



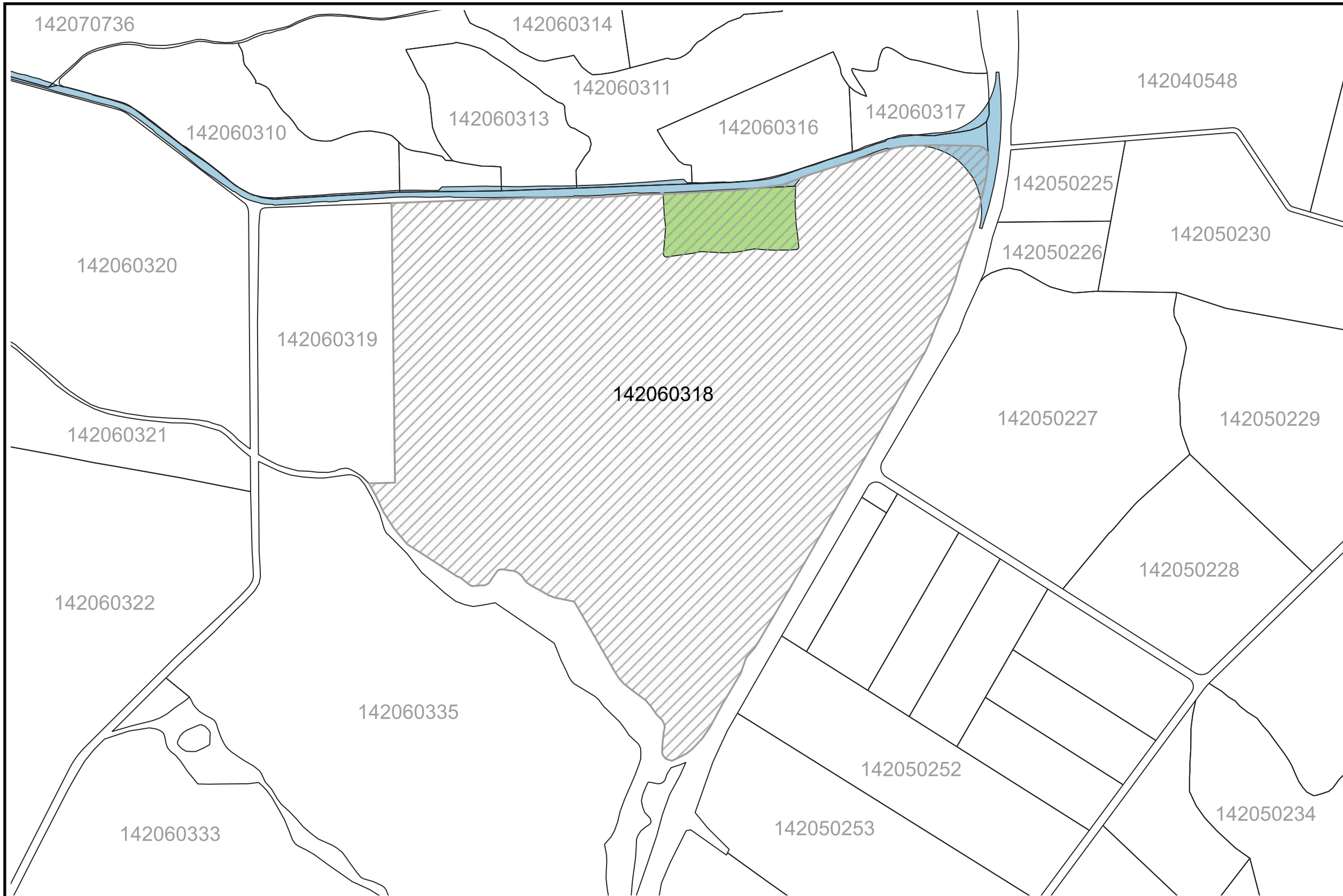
	Fecha	Nombre
Dibujado	14/11/22	I.P.C.
Revisado	14/11/22	J.J.P.
Aprobado	14/11/22	J.S.O.

PROYECTO INSTALACIÓN DE GENERACIÓN  
 EÓLICA LINTE FASE II - 12,09 MW  
 (NAVARRA)

ESCALA  
 1:1.000

**PLANO GENERAL PARCELARIO**  
**Parcela: 142060317**

Hoja: 23 de 36



**AFECCIONES**

- Superficie definitiva de viales
- Superficie de ocupación temporal
- Parcelas afectadas

Municipio: Larraga

Poligono: 6

Parcela: 318

El Ingeniero Técnico Industrial  
Al servicio de Sisener Ingenieros S.L.  
D. Javier Sanz Osorio  
Nº Colegiado COGITAR: 6.134

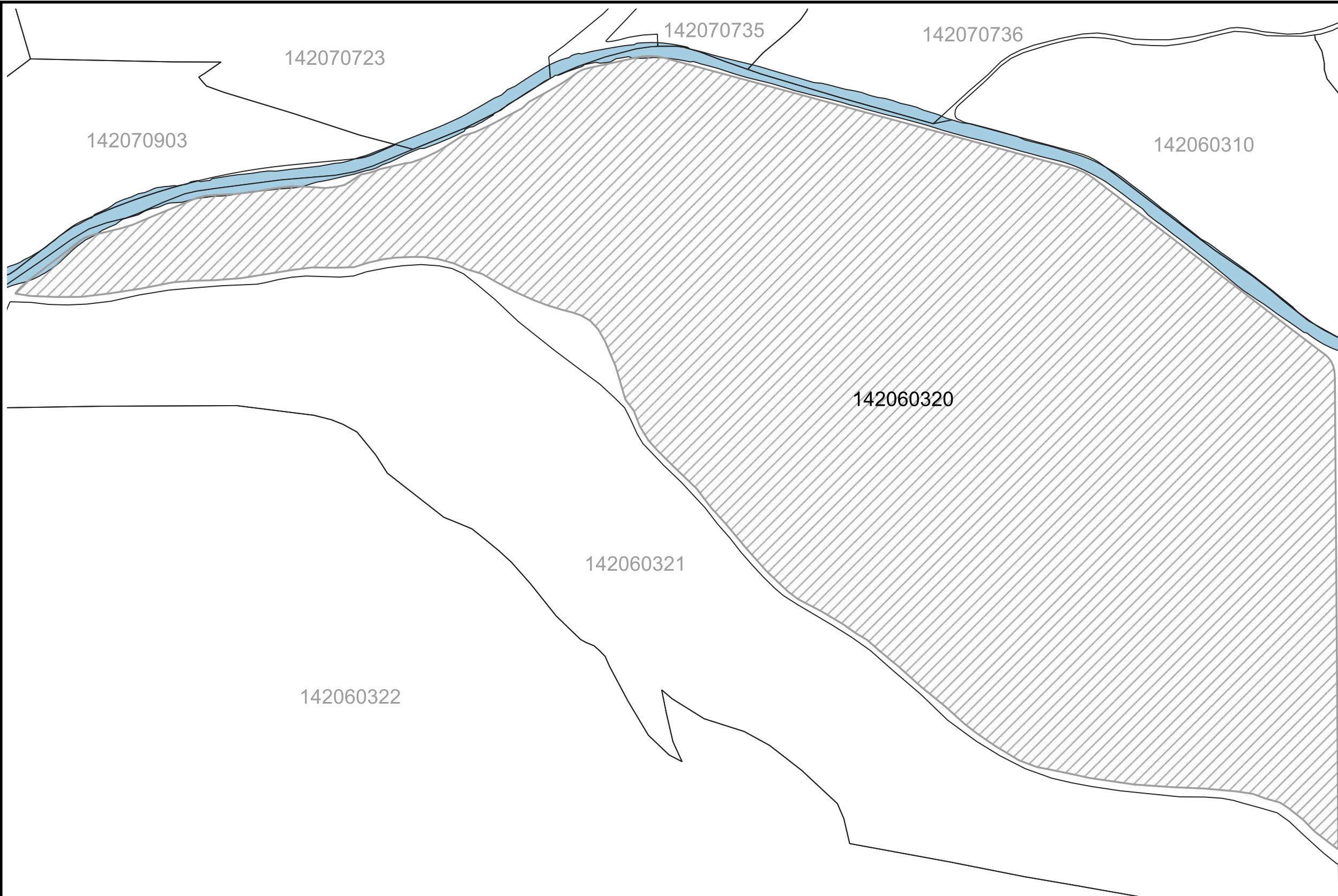


RELACIÓN DE LOS BIENES Y DERECHOS AFECTADOS POR LA DECLARACION DE UTILIDAD PÚBLICA									
EÓLICA LINTE FASE II - 12,09 MW									
DATOS DEL PROYECTO									
Nº Finca	Poligono	Parcela	Ref. Catastral	Vuelo	Serv. Paso, Vig. Con.	Zona no edif.	Oc. Temporal	Serv. Paso	Oc. Definitiva
24	7	318	142060318	0	0	0	0	0	1873,46

	Fecha	Nombre
Dibujado	14/11/22	I.P.C.
Revisado	14/11/22	J.J.P.
Aprobado	14/11/22	J.S.O.

PROYECTO INSTALACIÓN DE GENERACIÓN EÓLICA LINTE FASE II - 12,09 MW (NAVARRA)	ESCALA 1:5.000
<b>PLANO GENERAL PARCELARIO</b> <b>Parcela: 142060318</b>	Hoja: 24 de 36





**AFECCIONES**

- Superficie definitiva de viales
- Parcelas afectadas

Municipio: Larraga  
 Poligono: 6  
 Parcela: 320

El Ingeniero Técnico Industrial  
 Al servicio de Sisener Ingenieros S.L.  
 D. Javier Sanz Osorio  
 Nº Colegiado COGITIAR: 6.134



**RELACIÓN DE LOS BIENES Y DERECHOS AFECTADOS POR LA DECLARACION DE UTILIDAD PÚBLICA**

**EÓLICA LINTE FASE II - 12,09 MW**

**DATOS DEL PROYECTO**

Nº Finca	Poligono	Parcela	Ref. Catastral	Vuelo	Serv. Paso, Vig. Con.	Zona no edif.	Oc. Temporal	Serv. Paso	Oc. Definitiva
25	7	320	142060320	0	0	0	0	0	146,04



**parque eólico navarra S.L.U**

	Fecha	Nombre
Dibujado	14/11/22	I.P.C.
Revisado	14/11/22	J.J.P.
Aprobado	14/11/22	J.S.O.



PROYECTO INSTALACIÓN DE GENERACIÓN  
 EÓLICA LINTE FASE II - 12,09 MW  
 (NAVARRA)

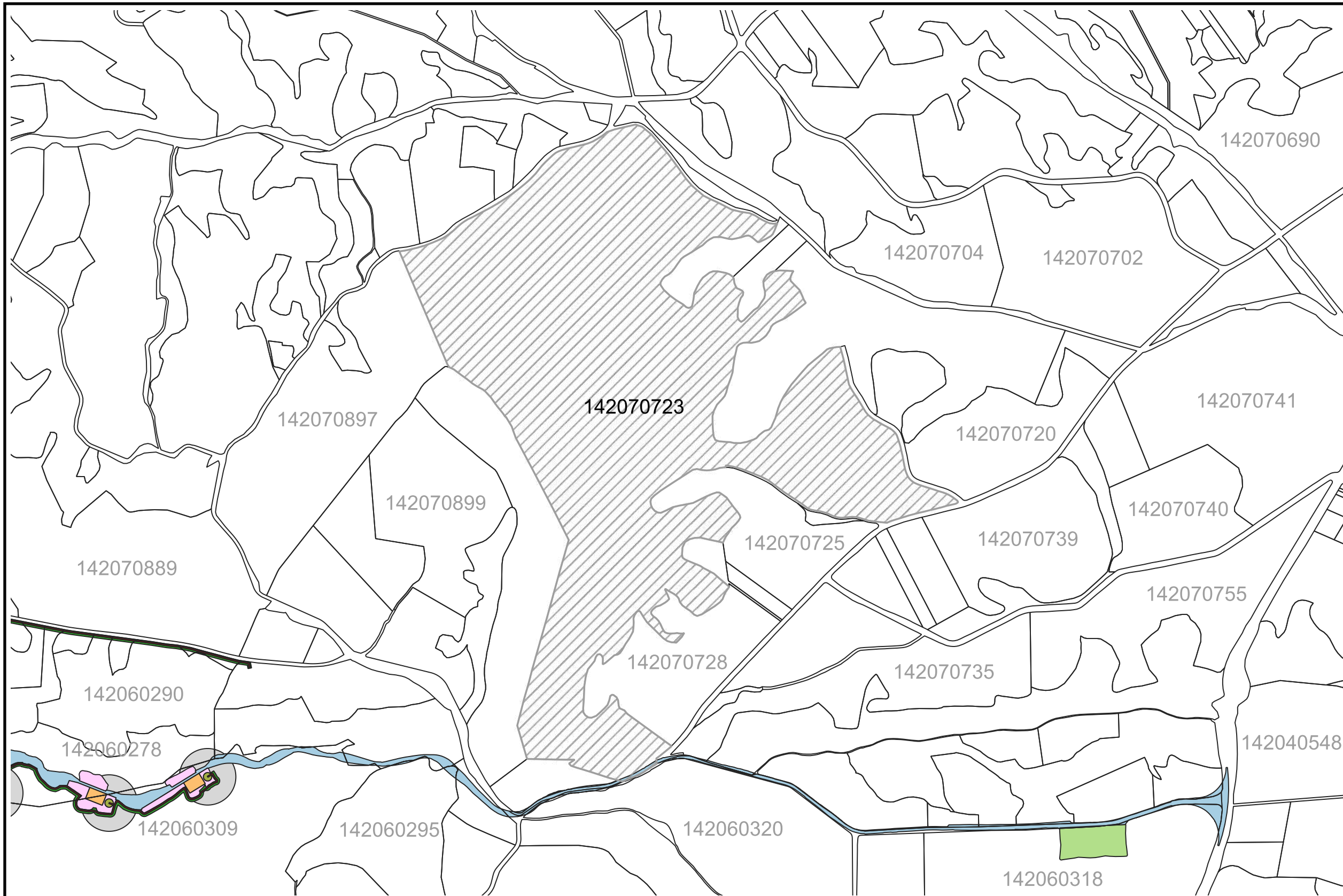
ESCALA  
 1:2.500

**PLANO GENERAL PARCELARIO**  
**Parcela: 142060320**



**AFECCIONES**

-  Superficie definitiva de viales
-  Parcelas afectadas



Municipio: Larraga

Poligono: 7

Parcela: 723

El Ingeniero Técnico Industrial  
Al servicio de Sisener Ingenieros S.L.  
D. Javier Sanz Osorio  
Nº Colegiado COGITIAR: 6.134



**RELACIÓN DE LOS BIENES Y DERECHOS AFECTADOS POR LA DECLARACION DE UTILIDAD PÚBLICA**

**EÓLICA LINTE FASE II - 12,09 MW**

**DATOS DEL PROYECTO**

Nº Finca	Poligono	Parcela	Ref. Catastral	Vuelo	Serv. Paso, Vig. Con.	Zona no edif.	Oc. Temporal	Serv. Paso	Oc. Definitiva
26	7	723	142070723	0	0	0	0	0	746,4



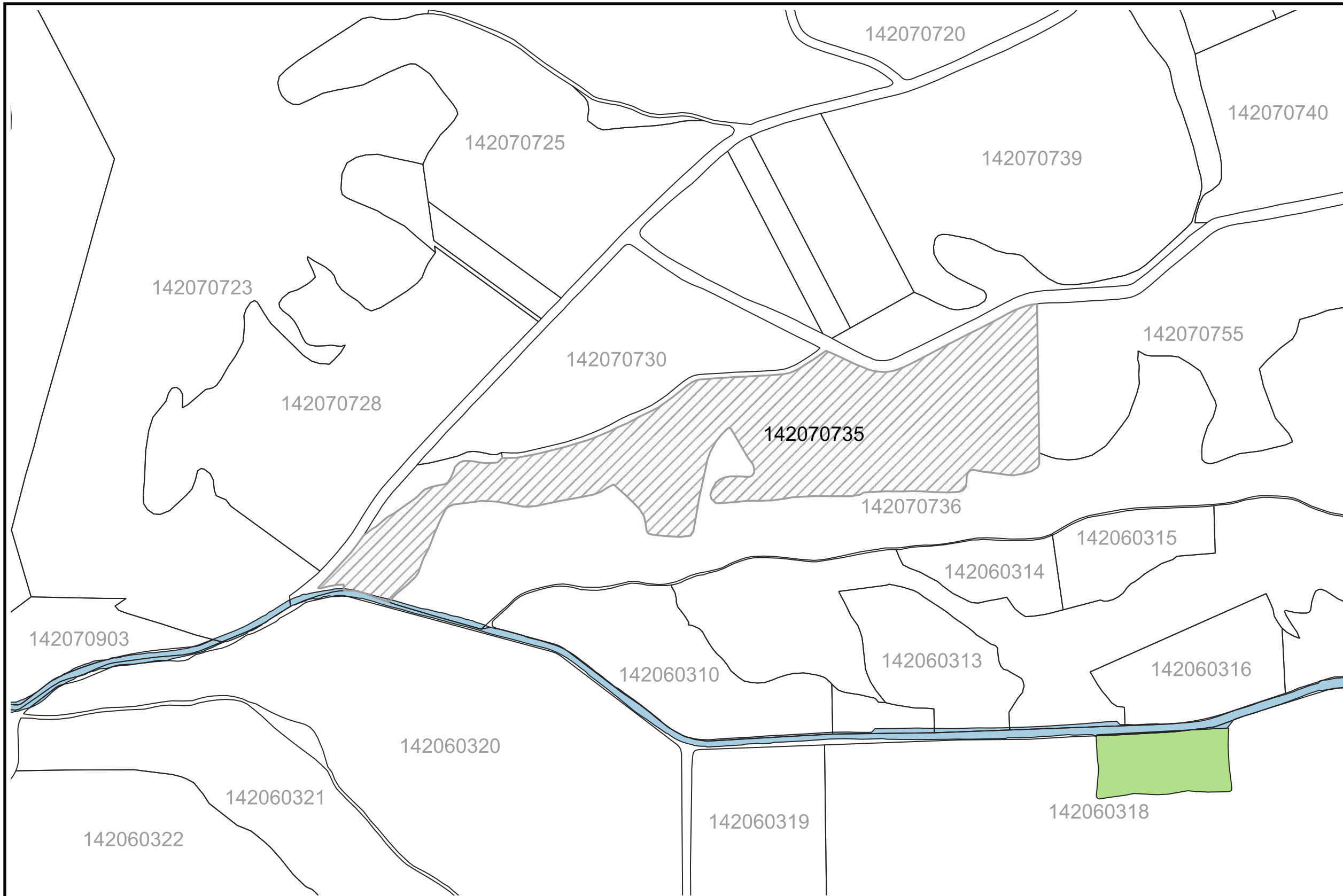
	Fecha	Nombre
Dibujado	14/11/22	I.P.C.
Revisado	14/11/22	J.J.P.
Aprobado	14/11/22	J.S.O.

PROYECTO INSTALACIÓN DE GENERACIÓN  
EÓLICA LINTE FASE II - 12,09 MW  
(NAVARRA)

ESCALA  
1:10.000

**PLANO GENERAL PARCELARIO**  
**Parcela: 142070723**

Hoja: 26 de 36



**AFECCIONES**  
 Superficie definitiva de viales  
 Parcelas afectadas

Municipio: Larraga  
 Poligono: 7  
 Parcela: 735

El Ingeniero Técnico Industrial  
 Al servicio de Sisener Ingenieros S.L.  
 D. Javier Sanz Osorio  
 Nº Colegiado COGITIAR: 6.134



**RELACIÓN DE LOS BIENES Y DERECHOS AFECTADOS POR LA DECLARACION DE UTILIDAD PÚBLICA**

**EÓLICA LINTE FASE II - 12,09 MW**

**DATOS DEL PROYECTO**

Nº Finca	Poligono	Parcela	Ref. Catastral	Vuelo	Serv. Paso, Vig. Con.	Zona no edif.	Oc. Temporal	Serv. Paso	Oc. Definitiva
27	7	735	142070735	0	0	0	0	0	88,22

	Fecha	Nombre
Dibujado	14/11/22	I.P.C.
Revisado	14/11/22	J.J.P.
Aprobado	14/11/22	J.S.O.

PROYECTO INSTALACIÓN DE GENERACIÓN  
 EÓLICA LINTE FASE II - 12,09 MW  
 (NAVARRA)



ESCALA  
 1:5.000

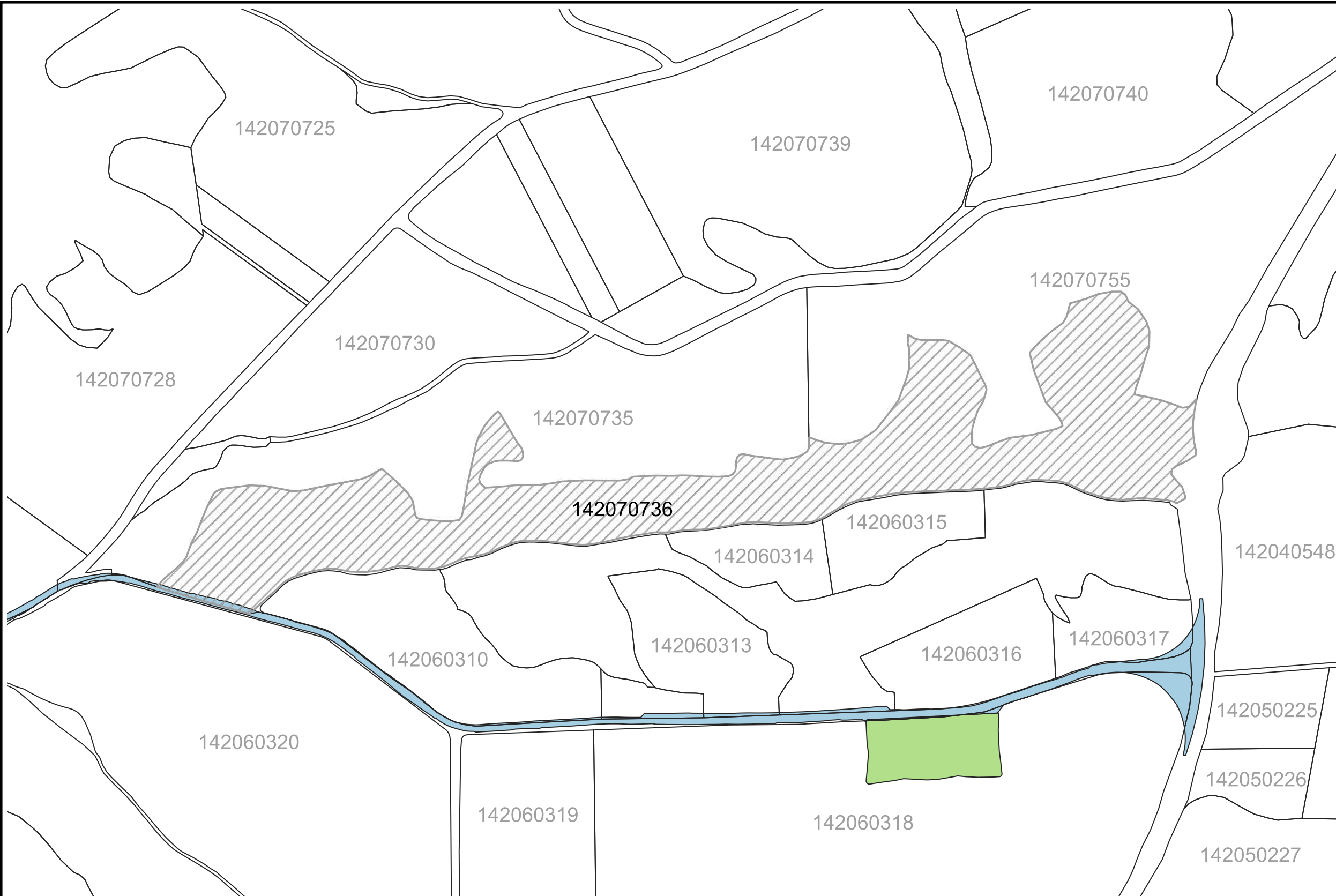
**PLANO GENERAL PARCELARIO**  
**Parcela: 142070735**

Hoja: 27 de 36



**AFECCIONES**

-  Superficie definitiva de viales
-  Parcelas afectadas



Municipio: Larraga

Poligono: 7

Parcela: 736

El Ingeniero Técnico Industrial  
Al servicio de Sisener Ingenieros S.L.  
D. Javier Sanz Osorio  
Nº Colegiado COGITAR: 6.134



**RELACIÓN DE LOS BIENES Y DERECHOS AFECTADOS POR LA DECLARACION DE UTILIDAD PÚBLICA**

**EÓLICA LINTE FASE II - 12,09 MW**

**DATOS DEL PROYECTO**

Nº Finca	Poligono	Parcela	Ref. Catastral	Vuelo	Serv. Paso, Vig. Con.	Zona no edif.	Oc. Temporal	Serv. Paso	Oc. Definitiva
28	7	736	142070736	0	0	0	0	0	670,27

 <b>SISENER INGENIEROS, S.L.</b>  <b>parque eólico navarra S.L.U.</b>		
	Fecha	Nombre
Dibujado	14/11/22	I.P.C.
Revisado	14/11/22	J.J.P.
Aprobado	14/11/22	J.S.O.

PROYECTO INSTALACIÓN DE GENERACIÓN  
EÓLICA LINTE FASE II - 12,09 MW  
(NAVARRA)

ESCALA  
1:5.000

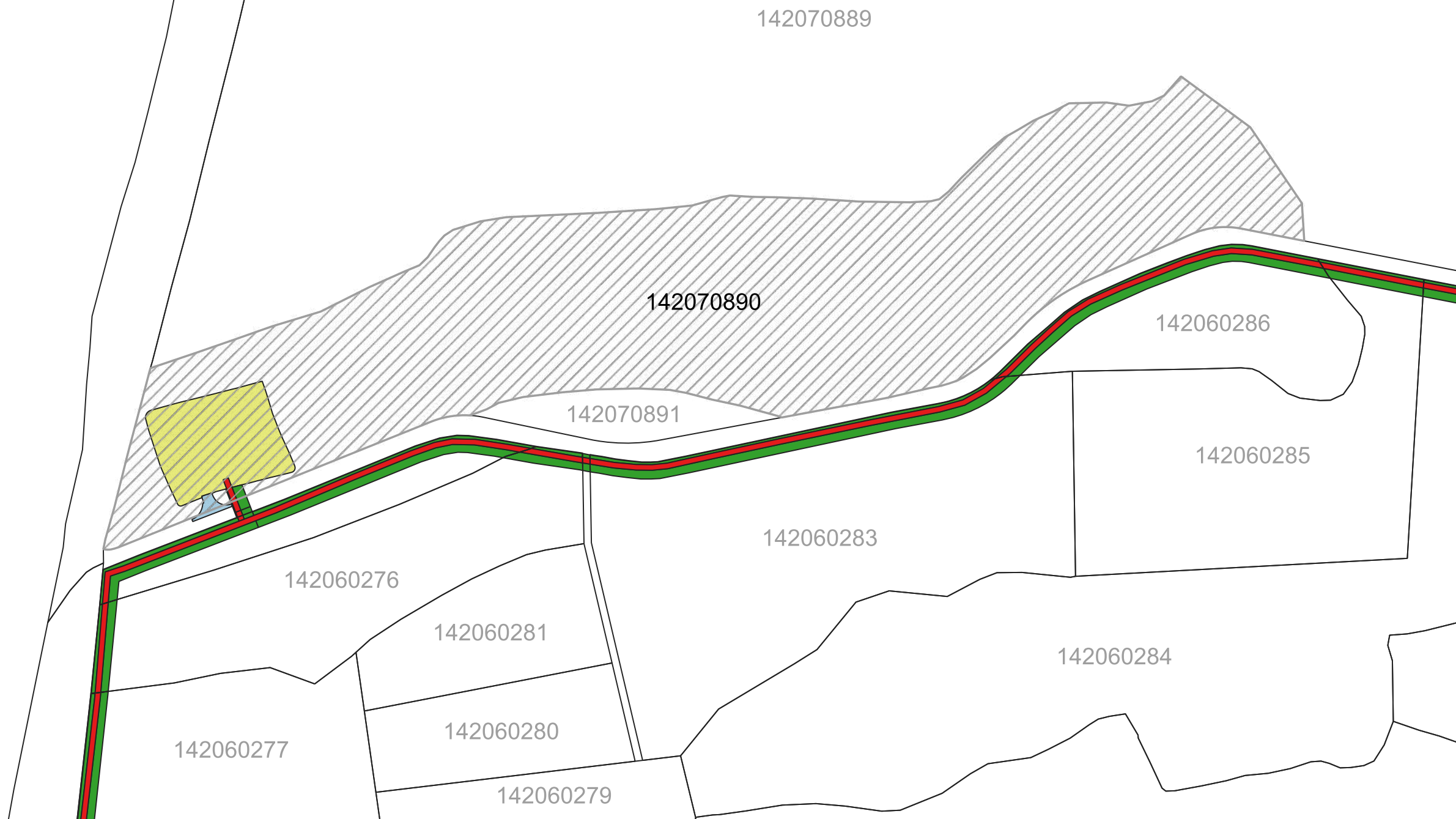
**PLANO GENERAL PARCELARIO**  
**Parcela: 142070736**

Hoja: 28 de 36



**AFECCIONES**

- Superficie definitiva de viales
- Superficie de servidumbre permanente de zanjas de media tensión
- Superficie de servidumbre temporal de zanjas de media tensión
- Zona centro de seccionamiento
- Parcelas afectadas



Municipio: Larraga  
 Poligono: 7  
 Parcela: 890

El Ingeniero Técnico Industrial  
 Al servicio de Sisener Ingenieros S.L.  
 D. Javier Sanz Osorio  
 Nº Colegiado COGITIAR: 6.134



**RELACIÓN DE LOS BIENES Y DERECHOS AFECTADOS POR LA DECLARACION DE UTILIDAD PÚBLICA**

**EÓLICA LINTE FASE II - 12,09 MW**

**DATOS DEL PROYECTO**

Nº Finca	Poligono	Parcela	Ref. Catastral	Vuelo	Serv. Paso, Vig. Con.	Zona no edif.	Oc. Temporal	Serv. Paso	Oc. Definitiva
29	7	890	142070890	0	41,41	41,41	0	0	3551,49

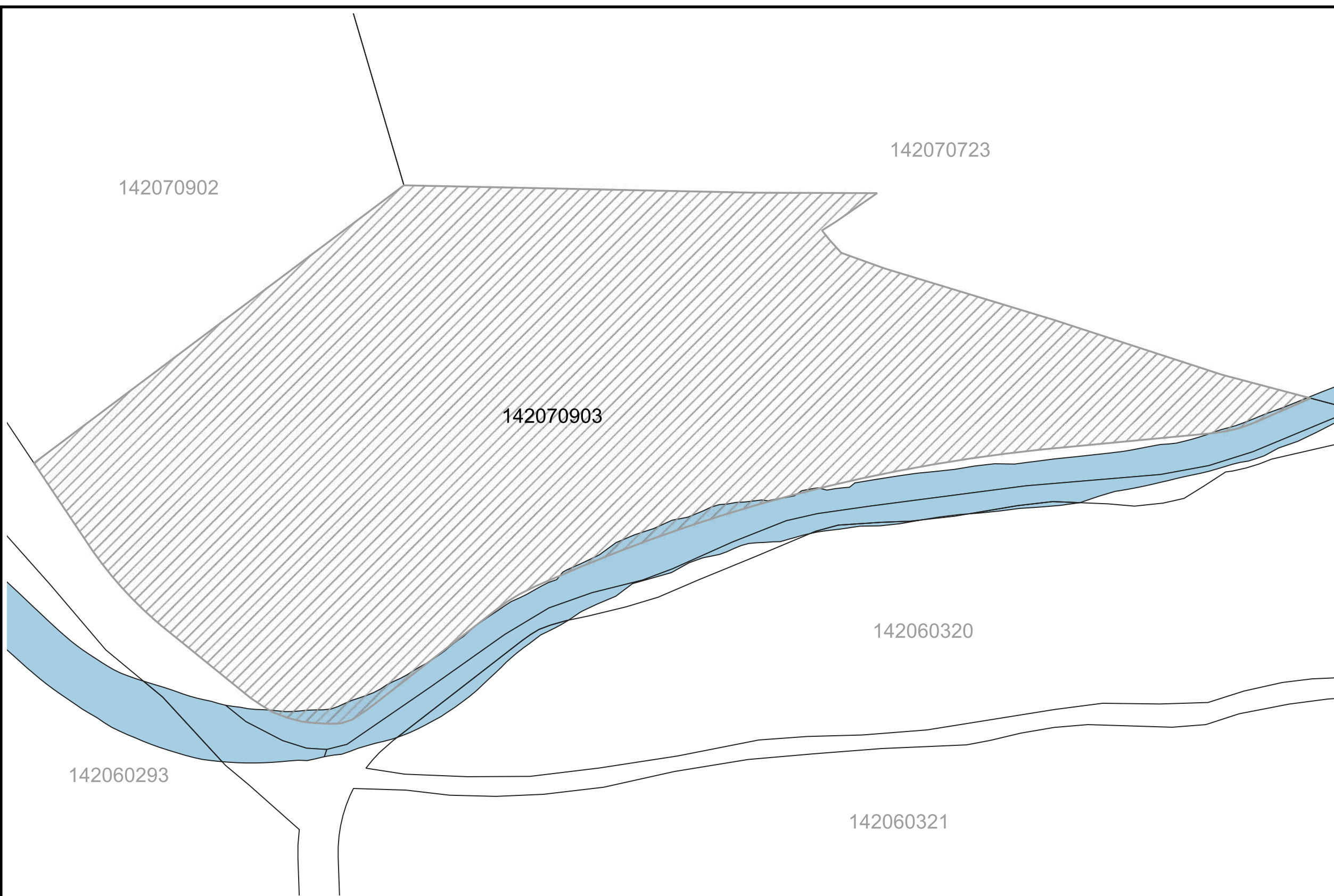
	Fecha	Nombre
Dibujado	14/11/22	I.P.C.
Revisado	14/11/22	J.J.P.
Aprobado	14/11/22	J.S.O.

PROYECTO INSTALACIÓN DE GENERACIÓN  
 EÓLICA LINTE FASE II - 12,09 MW  
 (NAVARRA)

ESCALA  
 1:2.500

**PLANO GENERAL PARCELARIO**  
**Parcela: 142070890**

Hoja: 29 de 36



**AFECCIONES**

- Superficie definitiva de viales
- Parcelas afectadas

Municipio: Larraga

Poligono: 7

Parcela: 903

El Ingeniero Técnico Industrial  
Al servicio de Sisener Ingenieros S.L.  
D. Javier Sanz Osorio  
Nº Colegiado COGITIAR: 6.134



**RELACIÓN DE LOS BIENES Y DERECHOS AFECTADOS POR LA DECLARACION DE UTILIDAD PÚBLICA**

**EÓLICA LINTE FASE II - 12,09 MW**

**DATOS DEL PROYECTO**

Nº Finca	Poligono	Parcela	Ref. Catastral	Vuelo	Serv. Paso, Vig. Con.	Zona no edif.	Oc. Temporal	Serv. Paso	Oc. Definitiva
30	7	903	142070903	0	0	0	0	0	222,89



**parque eólico navarra S.L.U**

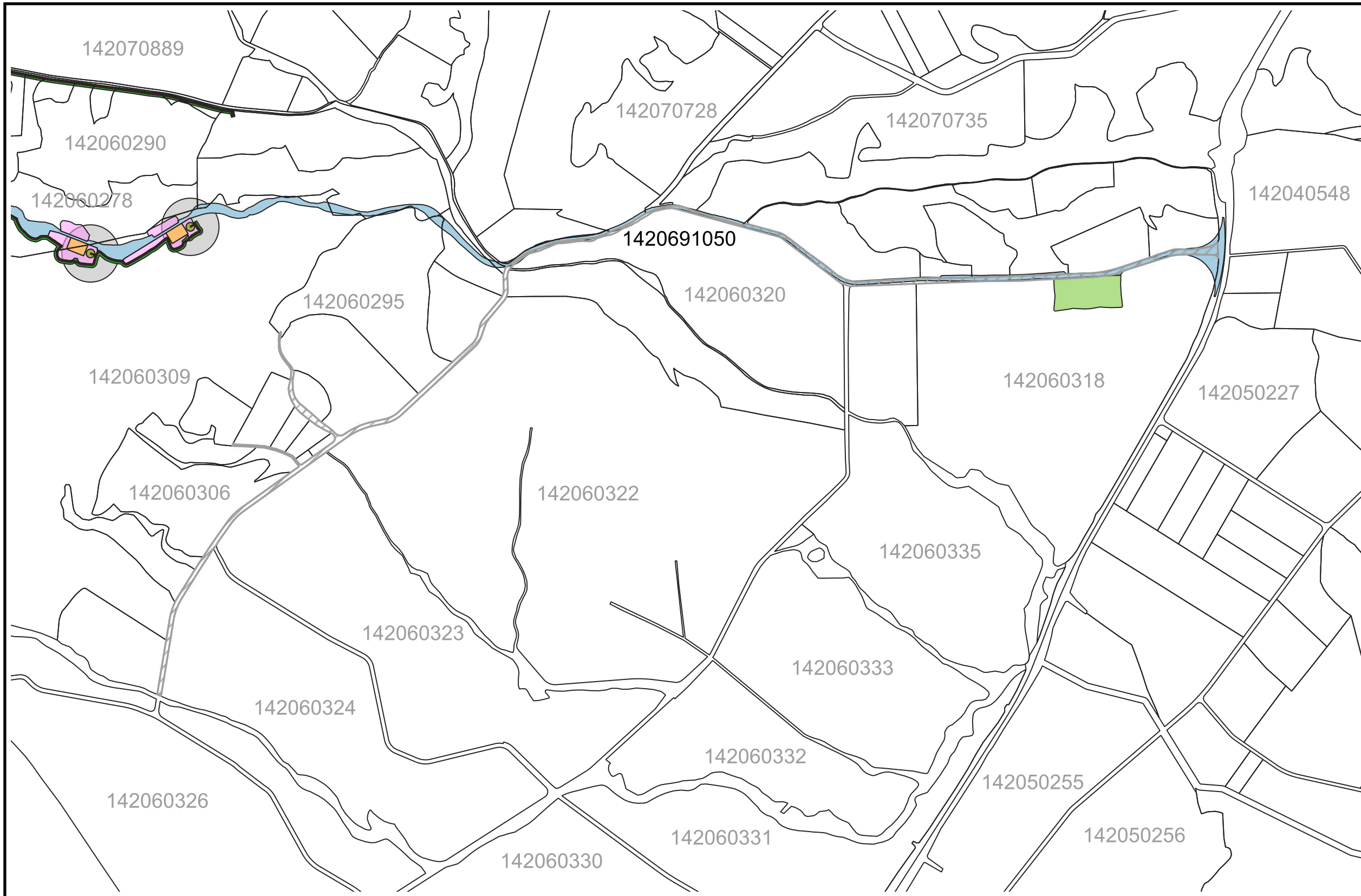
	Fecha	Nombre
Dibujado	14/11/22	I.P.C.
Revisado	14/11/22	J.J.P.
Aprobado	14/11/22	J.S.O.

PROYECTO INSTALACIÓN DE GENERACIÓN  
EÓLICA LINTE FASE II - 12,09 MW  
(NAVARRA)

ESCALA  
1:1.000

**PLANO GENERAL PARCELARIO**  
**Parcela: 142070903**

Hoja: 30 de 36



- AFECCIONES**
- Superficie definitiva de viales
  - Superficie de ocupación temporal
  - Parcelas afectadas

Municipio: Larraga  
 Polígono: 6  
 Parcela: 91050

El Ingeniero Técnico Industrial  
 Al servicio de Sisener Ingenieros S.L.  
 D. Javier Sanz Osorio  
 Nº Colegiado COGITIAR: 6.134



RELACIÓN DE LOS BIENES Y DERECHOS AFECTADOS POR LA DECLARACION DE UTILIDAD PÚBLICA									
EÓLICA LINTE FASE II - 12,09 MW									
DATOS DEL PROYECTO									
Nº Finca	Polígono	Parcela	Ref. Catastral	Vuelo	Serv. Paso, Vig. Cons	Zona no edif.	Oc. Temporal	Serv. Paso	Oc. Definitiva
31	6	91050	1420691050	0	0	0	0	12875	0

	Fecha	Nombre
Dibujado	14/11/22	I.P.C.
Revisado	14/11/22	J.J.P.
Aprobado	14/11/22	J.S.O.

PROYECTO INSTALACIÓN DE GENERACIÓN EÓLICA LINTE FASE II - 12,09 MW (NAVARRA)	ESCALA 1:10.000
<b>PLANO GENERAL PARCELARIO</b> <b>Parcela: 1420691050</b>	Hoja: 31 de 36



**AFECCIONES**

- Superficie definitiva de viales
- Parcelas afectadas

Municipio: Larraga

Polígono: 6

Parcela: 91260

El Ingeniero Técnico Industrial  
 Al servicio de Sisener Ingenieros S.L.  
 D. Javier Sanz Osorio  
 Nº Colegiado COGITIAR: 6.134



**RELACIÓN DE LOS BIENES Y DERECHOS AFECTADOS POR LA DECLARACION DE UTILIDAD PÚBLICA**

**EÓLICA LINTE FASE II - 12,09 MW**

**DATOS DEL PROYECTO**

Nº Finca	Polígono	Parcela	Ref. Catastral	Vuelo	Serv. Paso, Vig. Cons	Zona no edif.	Oc. Temporal	Serv. Paso	Oc. Definitiva
32	6	91260	1420691260	0	0	0	0	2237,38	0



	Fecha	Nombre
Dibujado	14/11/22	I.P.C.
Revisado	14/11/22	J.J.P.
Aprobado	14/11/22	J.S.O.

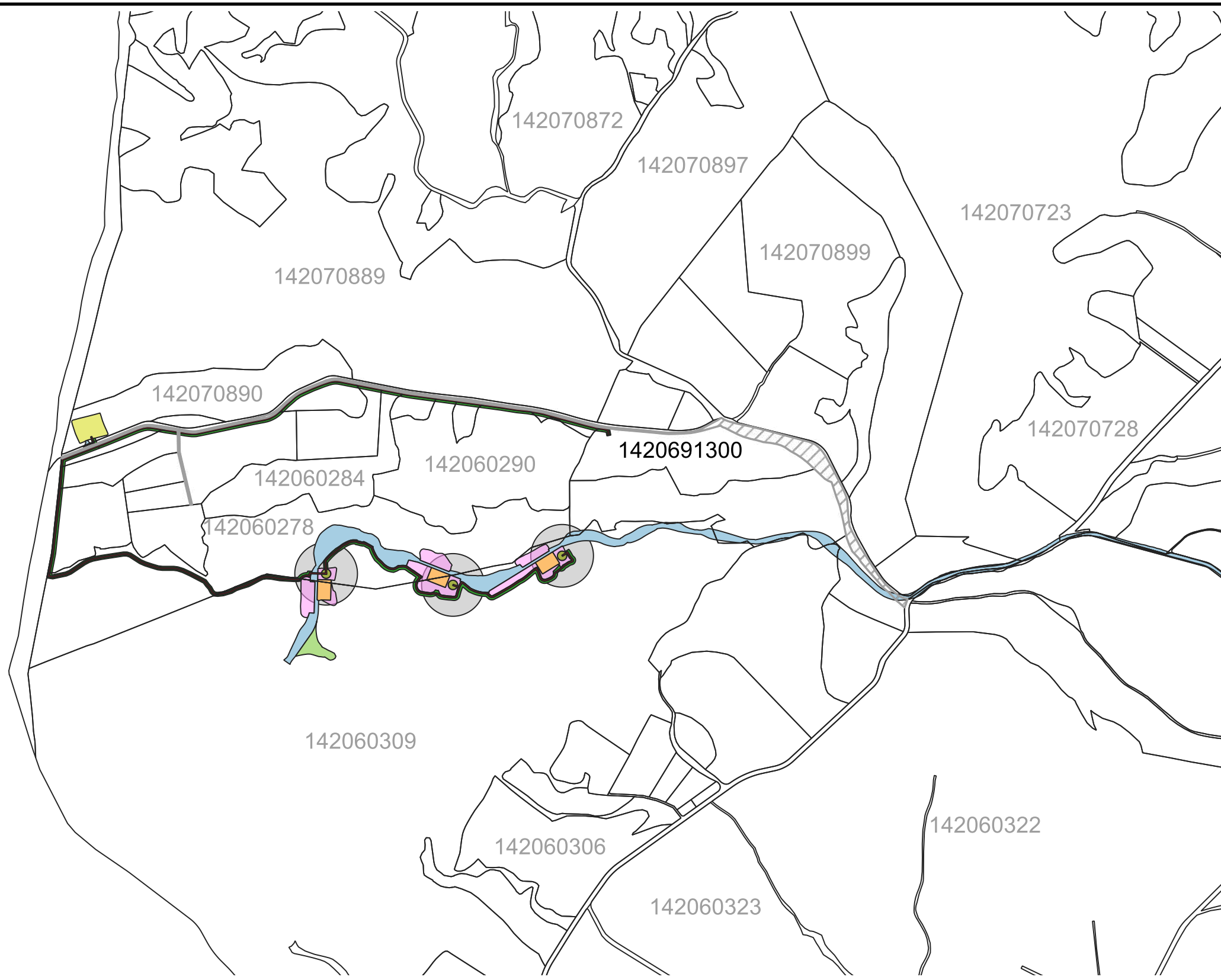
PROYECTO INSTALACIÓN DE GENERACIÓN  
 EÓLICA LINTE FASE II - 12,09 MW  
 (NAVARRA)

ESCALA  
1:25.000

**PLANO GENERAL PARCELARIO**  
**Parcela: 1420691260**

Hoja: 32 de 36





- AFECCIONES**
- Superficie de servidumbre ptemporal de zanjas de media tensión
  - Superficie de servidumbre permanente de zanjas de media tensión
  - Superficie definitiva de viales
  - Parcelas afectadas

Municipio: Larraga  
 Poligono: 6  
 Parcela: 91300

El Ingeniero Técnico Industrial  
 Al servicio de Sisener Ingenieros S.L.  
 D. Javier Sanz Osorio  
 Nº Colegiado COGITIAR: 6.134



**RELACIÓN DE LOS BIENES Y DERECHOS AFECTADOS POR LA DECLARACION DE UTILIDAD PÚBLICA**

**EÓLICA LINTE FASE II - 12,09 MW**

**DATOS DEL PROYECTO**

Nº Finca	Polígono	Parcela	Ref. Catastral	Vuelo	Serv. Paso, Vig. Cons	Zona no edif.	Oc. Temporal	Serv. Paso	Oc. Definitiva
33	6	91300	1420691300	0	42,07	42,07	0	308,19	0

	Fecha	Nombre
Dibujado	14/11/22	I.P.C.
Revisado	14/11/22	J.J.P.
Aprobado	14/11/22	J.S.O.

PROYECTO INSTALACIÓN DE GENERACIÓN  
 EÓLICA LINTE FASE II - 12,09 MW  
 (NAVARRA)

ESCALA  
 1:10.000

**PLANO GENERAL PARCELARIO**  
**Parcela: 1420691300**

Hoja: 33 de 36



**AFECCIONES**

- Superficie de servidumbre ptemporal de zanjas de media tensión
- Superficie de servidumbre permanente de zanjas de media tensión
- Superficie definitiva de viales
- Parcelas afectadas

Municipio: Larraga

Polígono: 7

Parcela: 91310

El Ingeniero Técnico Industrial  
Al servicio de Sisener Ingenieros S.L.  
D. Javier Sanz Osorio  
Nº Colegiado COGITIAR: 6.134



**RELACIÓN DE LOS BIENES Y DERECHOS AFECTADOS POR LA DECLARACION DE UTILIDAD PÚBLICA**

**EÓLICA LINTE FASE II - 12,09 MW**

**DATOS DEL PROYECTO**

Nº Finca	Polígono	Parcela	Ref. Catastral	Vuelo	Serv. Paso, Vig. Cons	Zona no edif.	Oc. Temporal	Serv. Paso	Oc. Definitiva
34	7	91310	1420791310	0	36,53	36,53	0	46,12	0

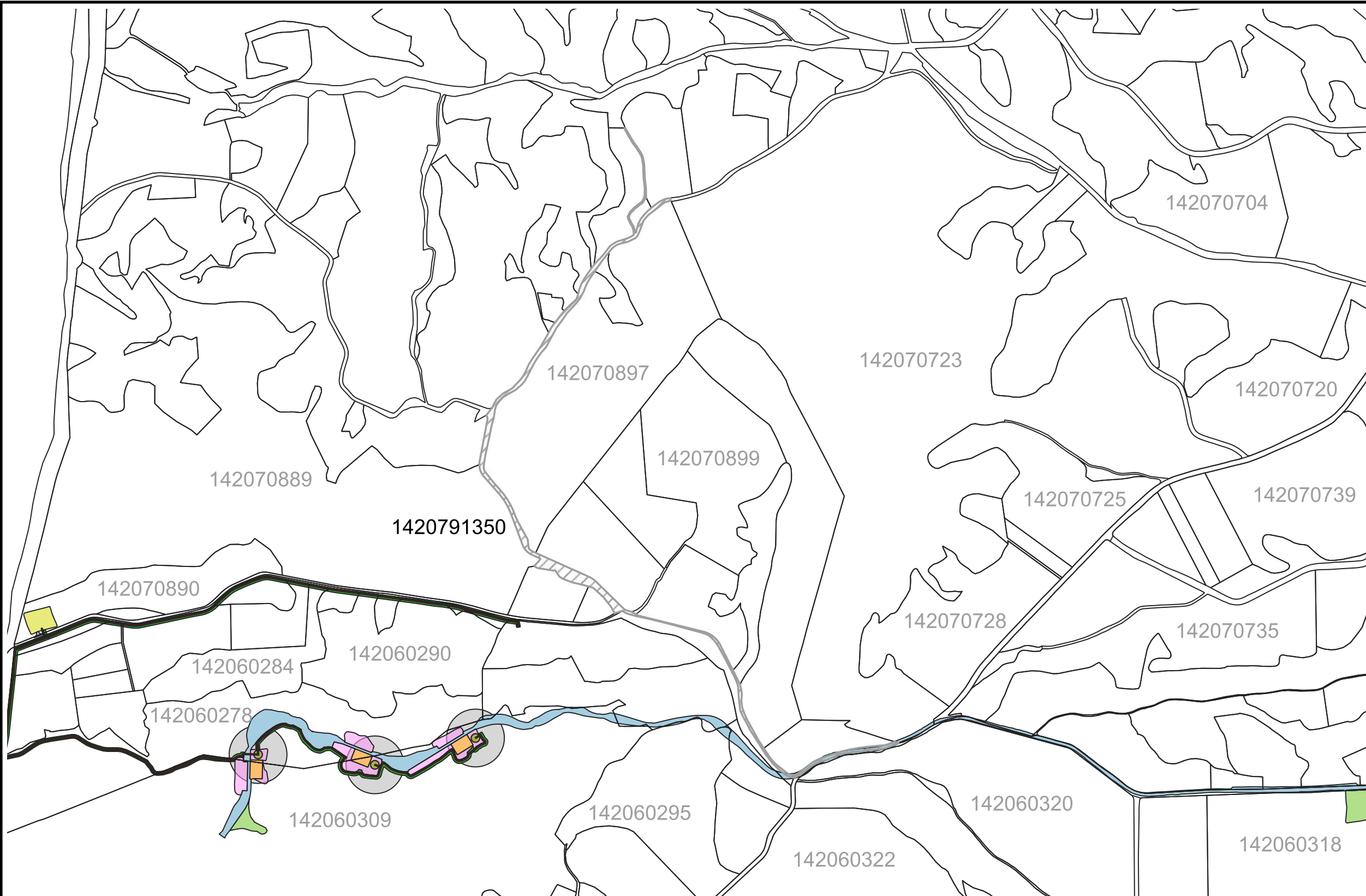
	Fecha	Nombre
Dibujado	14/11/22	I.P.C.
Revisado	14/11/22	J.J.P.
Aprobado	14/11/22	J.S.O.

PROYECTO INSTALACIÓN DE GENERACIÓN EÓLICA LINTE FASE II - 12,09 MW (NAVARRA)	ESCALA 1:5.000
<b>PLANO GENERAL PARCELARIO</b> <b>Parcela: 1420791310</b>	Hoja: 34 de 36



**AFECCIONES**

- Superficie definitiva de viales
- Parcelas afectadas



Municipio: Larraga

Poligono: 7

Parcela: 91350

El Ingeniero Técnico Industrial  
Al servicio de Sisener Ingenieros S.L.  
D. Javier Sanz Osorio  
Nº Colegiado COGITIAR: 6.134



**RELACIÓN DE LOS BIENES Y DERECHOS AFECTADOS POR LA DECLARACION DE UTILIDAD PÚBLICA**

**EÓLICA LINTE FASE II - 12,09 MW**

**DATOS DEL PROYECTO**

Nº Finca	Polígono	Parcela	Ref. Catastral	Vuelo	Serv. Paso, Vig. Cons	Zona no edif.	Oc. Temporal	Serv. Paso	Oc. Definitiva
35	7	91350	1420791350	0	0	0	0	1837,16	0



	Fecha	Nombre
Dibujado	14/11/22	I.P.C.
Revisado	14/11/22	J.J.P.
Aprobado	14/11/22	J.S.O.

PROYECTO INSTALACIÓN DE GENERACIÓN  
EÓLICA LINTE FASE II - 12,09 MW  
(NAVARRA)



ESCALA  
1:10.000

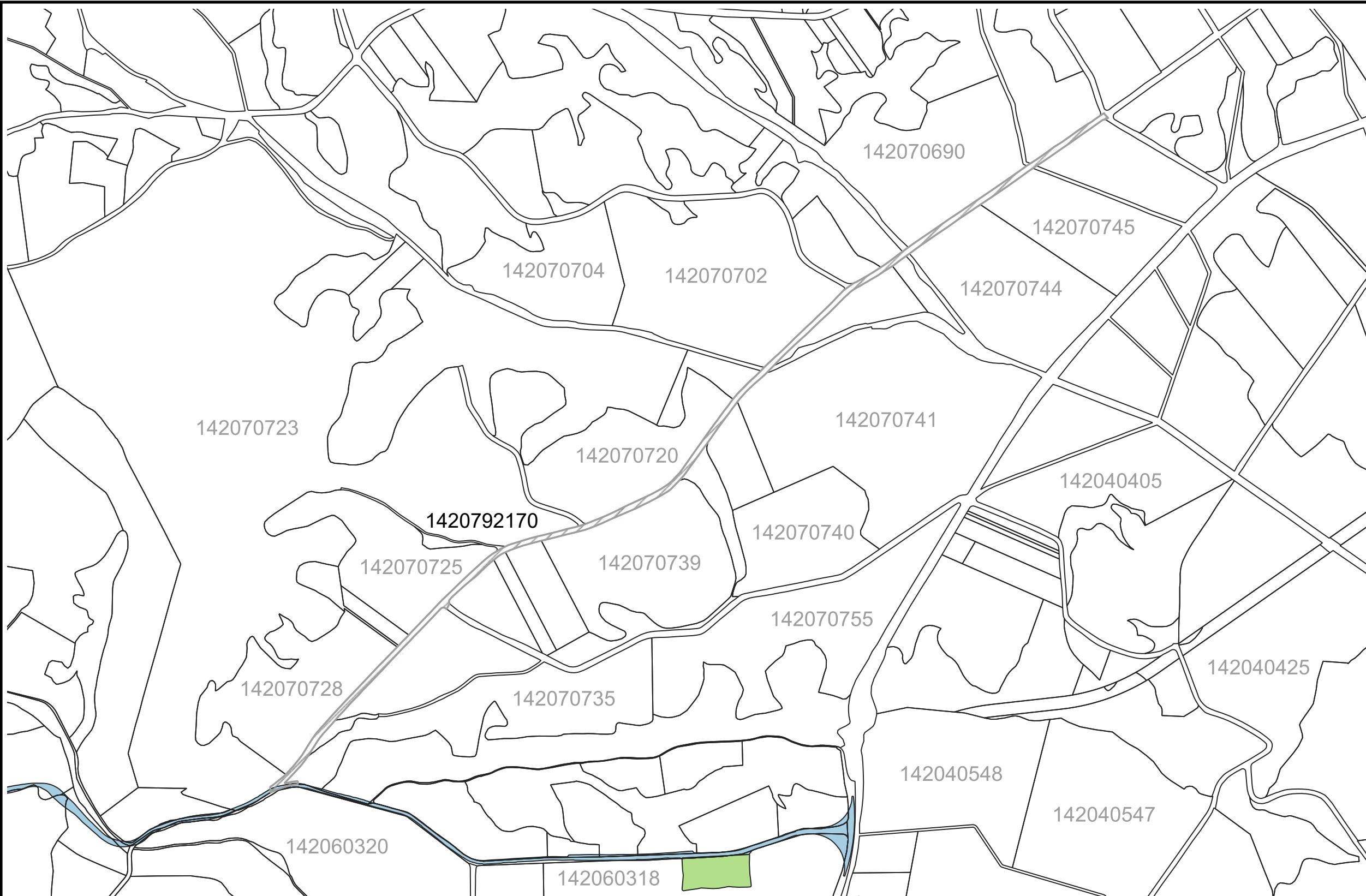
**PLANO GENERAL PARCELARIO**  
**Parcela: 1420791350**

Hoja: 35 de 36



**AFECCIONES**

-  Superficie definitiva de viales
-  Parcelas afectadas



Municipio: Larraga

Poligono: 7

Parcela: 92170

El Ingeniero Técnico Industrial  
Al servicio de Sisener Ingenieros S.L.  
D. Javier Sanz Osorio  
Nº Colegiado COGITIAR: 6.134



**RELACIÓN DE LOS BIENES Y DERECHOS AFECTADOS POR LA DECLARACION DE UTILIDAD PÚBLICA**

**EÓLICA LINTE FASE II - 12,09 MW**

**DATOS DEL PROYECTO**

Nº Finca	Polígono	Parcela	Ref. Catastral	Vuelo	Serv. Paso, Vig. Cons	Zona no edif.	Oc. Temporal	Serv. Paso	Oc. Definitiva
36	7	92170	1420792170	0	0	0	0	361,77	0



	Fecha	Nombre
Dibujado	14/11/22	I.P.C.
Revisado	14/11/22	J.J.P.
Aprobado	14/11/22	J.S.O.

PROYECTO INSTALACIÓN DE GENERACIÓN  
EÓLICA LINTE FASE II - 12,09 MW  
(NAVARRA)

ESCALA  
1:10.000

**PLANO GENERAL PARCELARIO**  
**Parcela: 1420792170**

Hoja: 36 de 36