

- LEYENDA:
- Curva de Nivel (equidist. 0,25 m)
 - Curva Directora (equidist. 1,25 m)
 - Parcelas catastrales
 - Subparcelas catastrales
 - Limite cantera (100.000 m2)

NOTAS:

Sistema geodésico de referencia: ETRS89; Proyección UTM, HUSO 30.

Fuente: Levantamiento topográfico propio DTM (26/09/2025).

PROMOTOR:



EXCAVACIONES MUÑOZ, S.A.U.

DENOMINACION PROYECTO:

SOLICITUD AUTORIZACION APROVECHAMIENTO
RECURSOS SECCION A) –GRAVAS Y ARENAS–
PARCELA 225 (C–D), POL. 7, T.M. MARCILLA

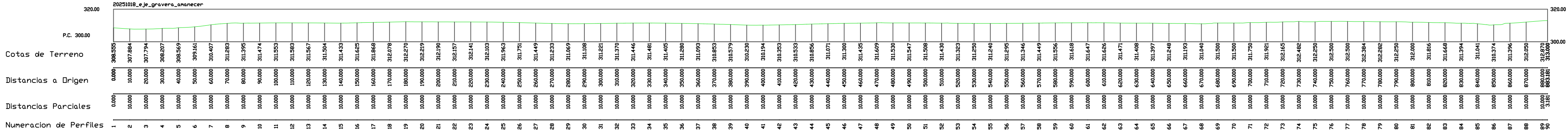
DENOMINACION PLANO:

PLANO TAQUIMETRICO SOBRE CATASTRO
ESTADO PREOPERACIONAL

PROYECTADO POR:	AUTOR DEL PROYECTO:	
		
	Alfonso Martínez Andrés Doctor Ingeniero de Minas Colegiado NE–062–A	

EMPLAZAMIENTO:	FECHA:	PLANO N°:	
T.M. MARCILLA (NAVARRA)	11/2025	1	
ESCALA: 1:1500	TAMAÑO: A1	HOJA: 1/1	REV: 2



ESCALAS { HORIZONTAL =1:1000
VERTICAL =1:1000


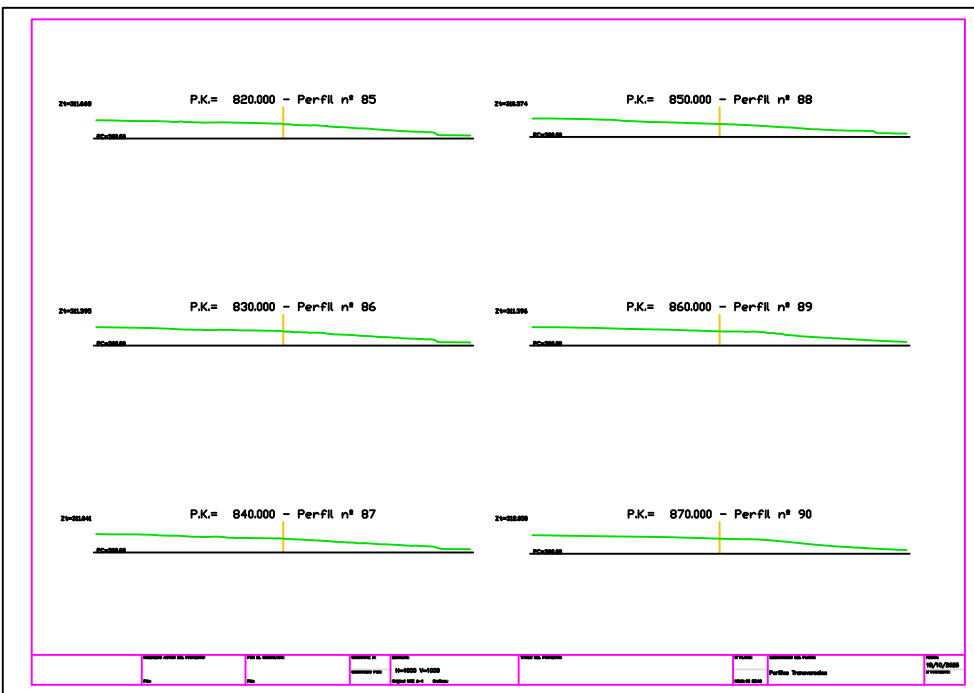
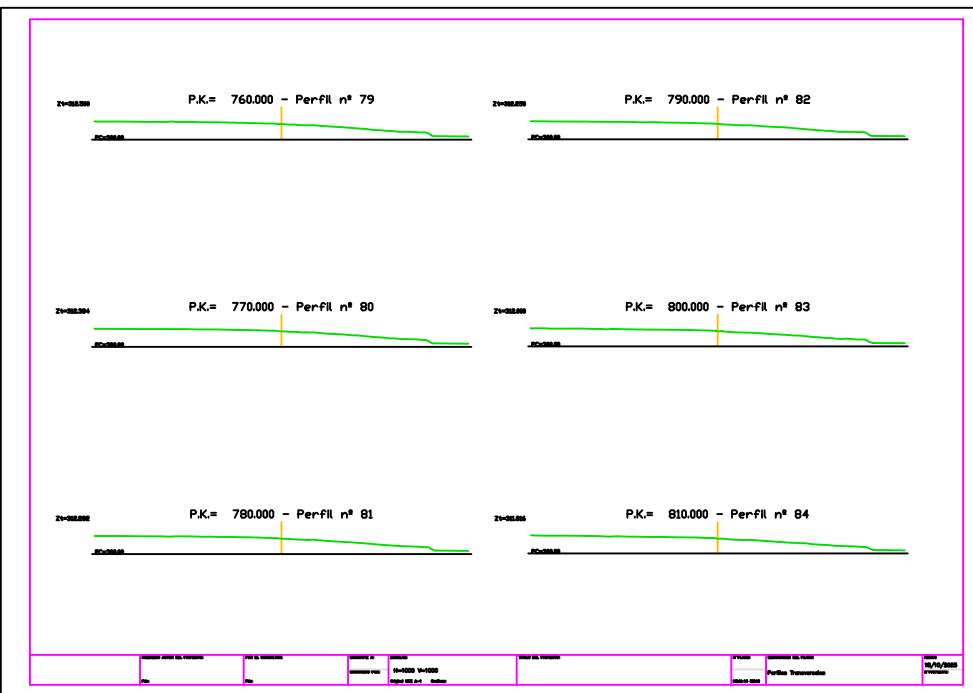

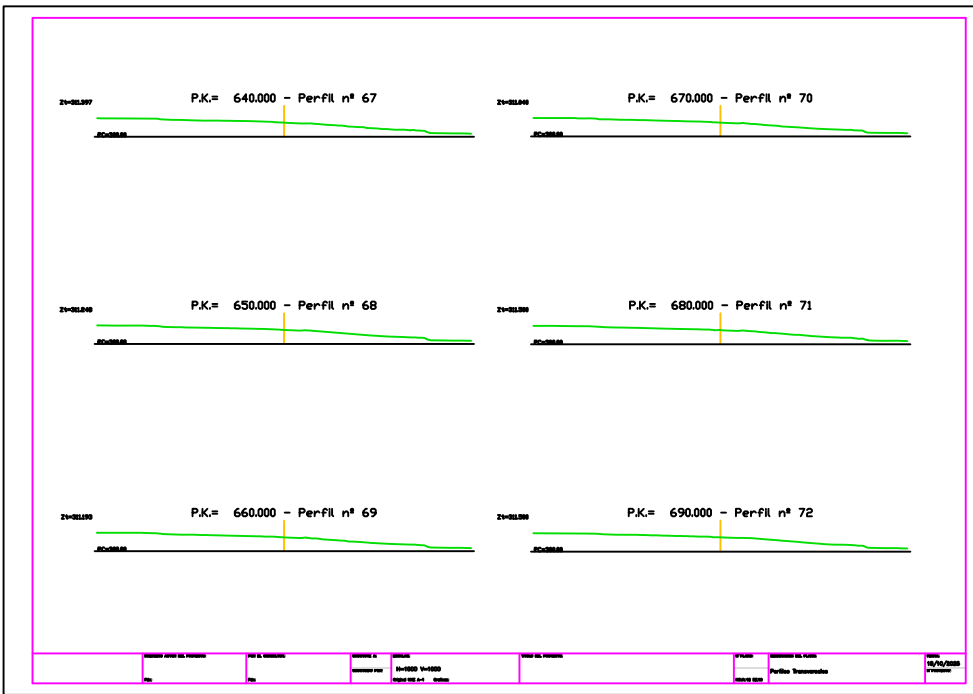
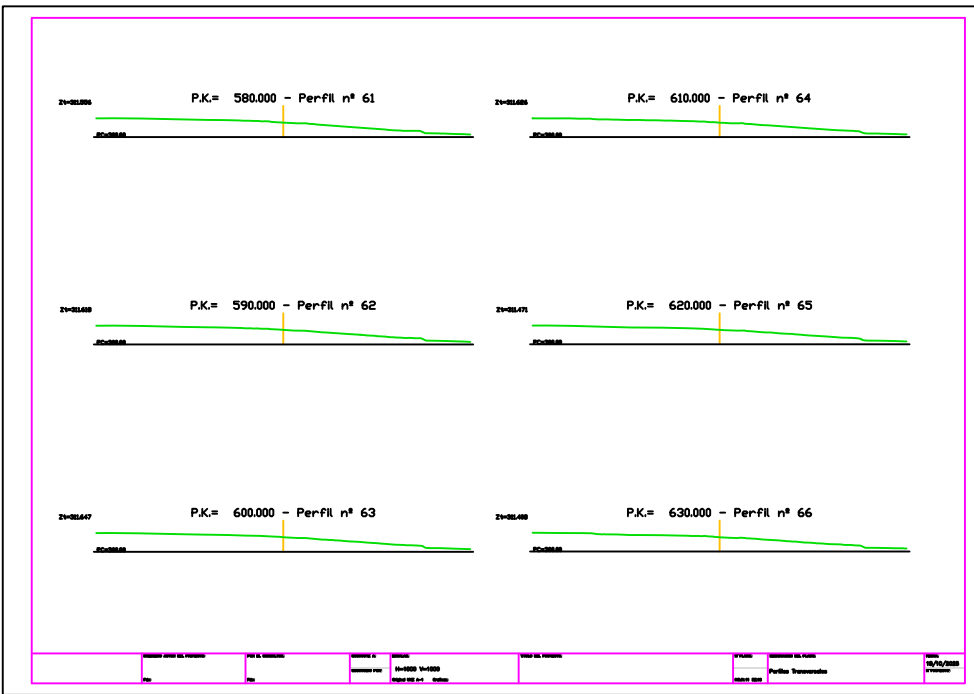
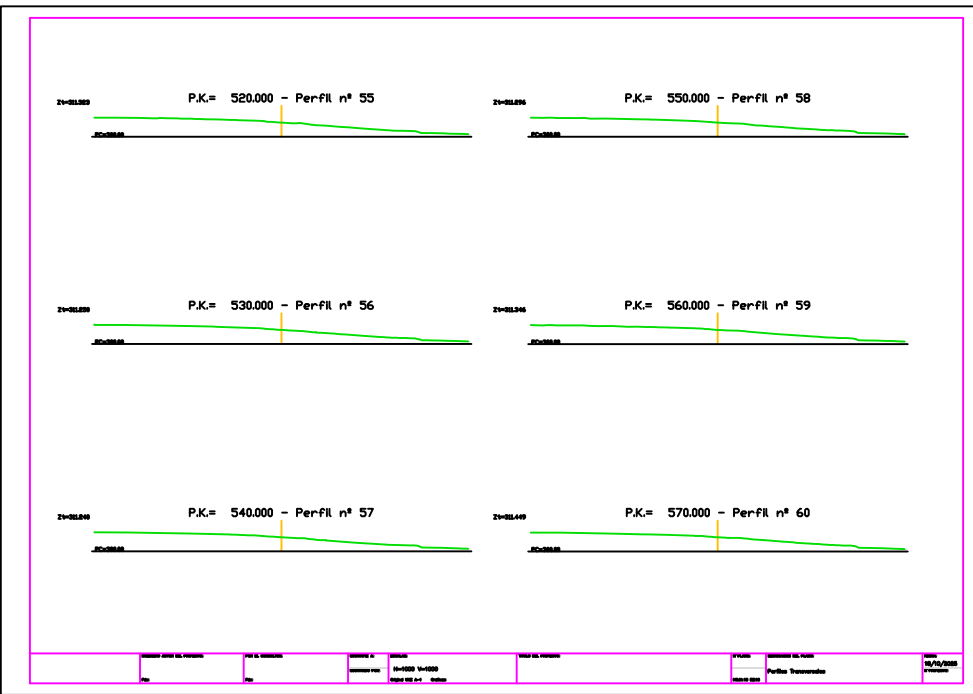
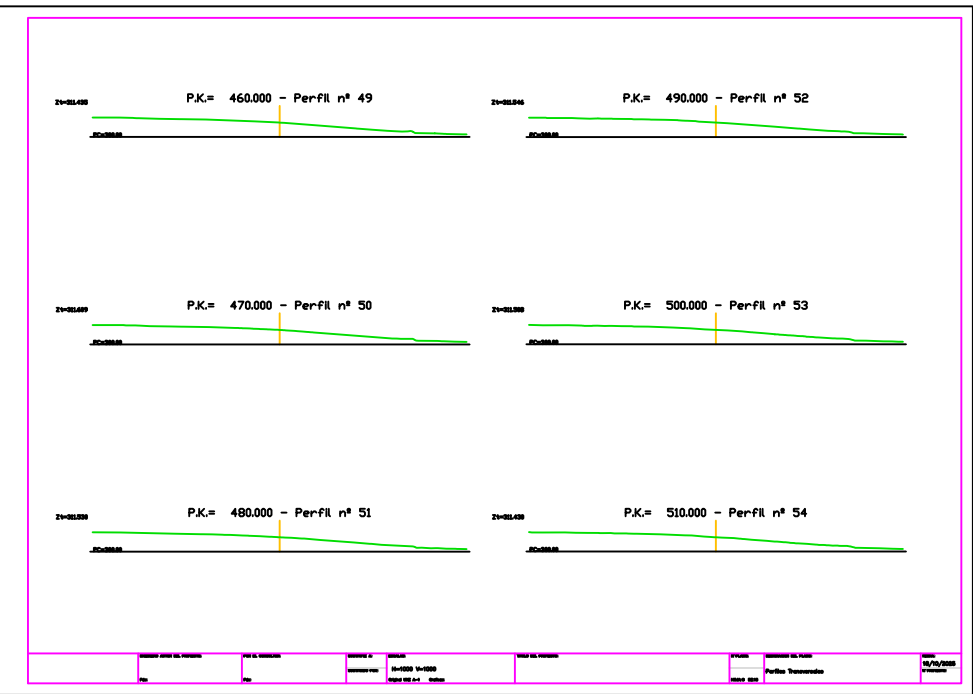
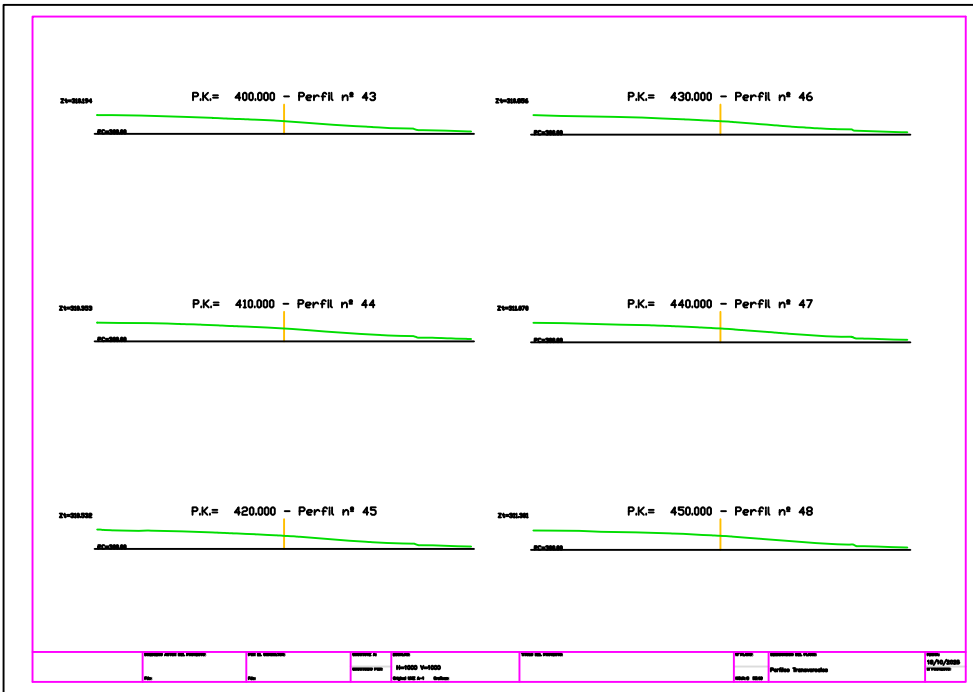
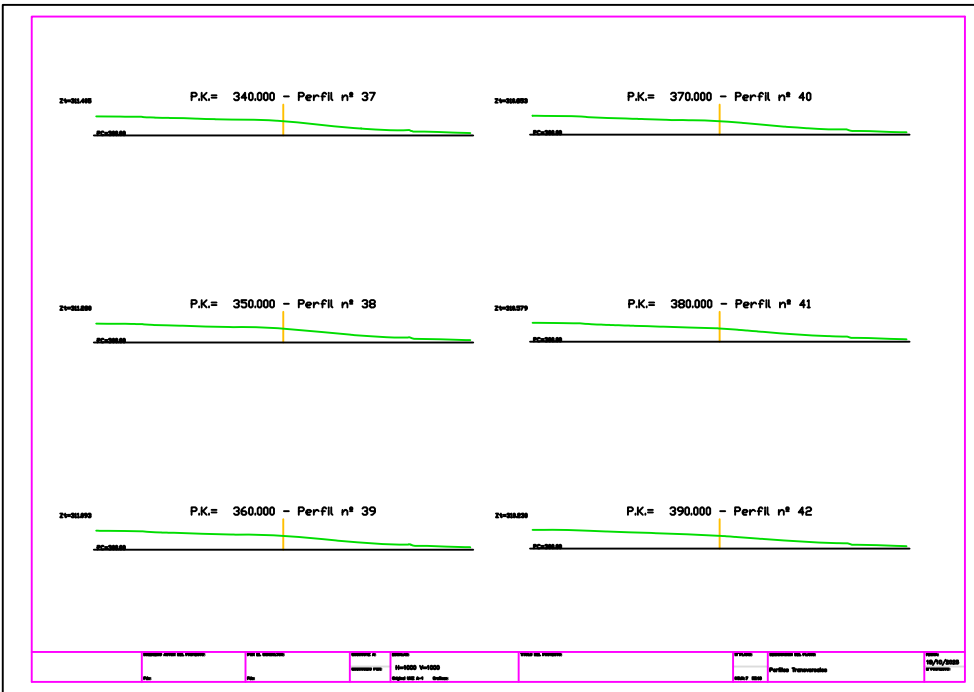
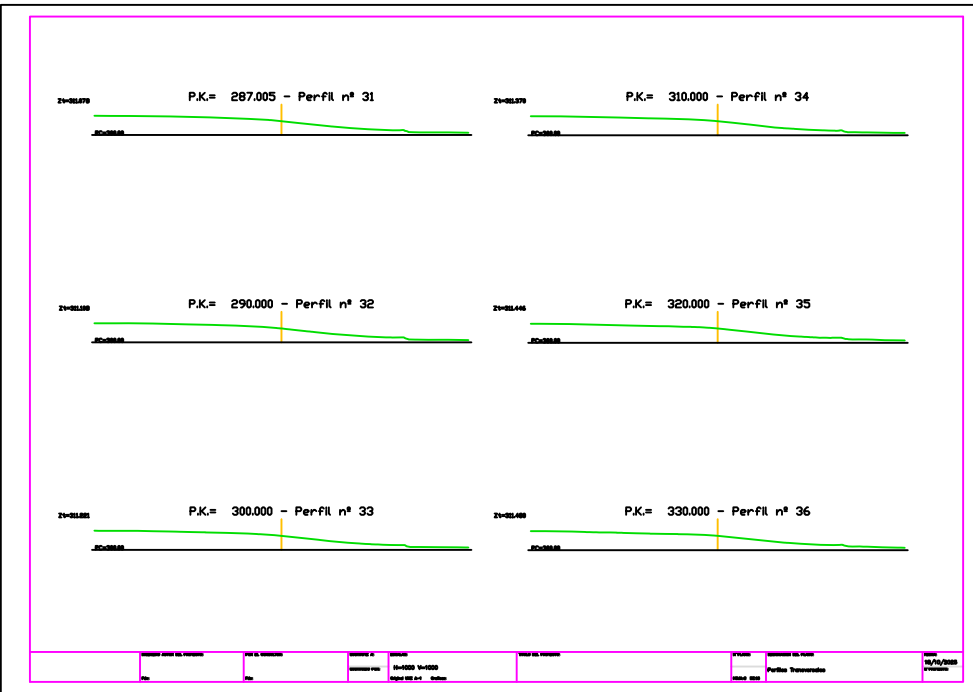
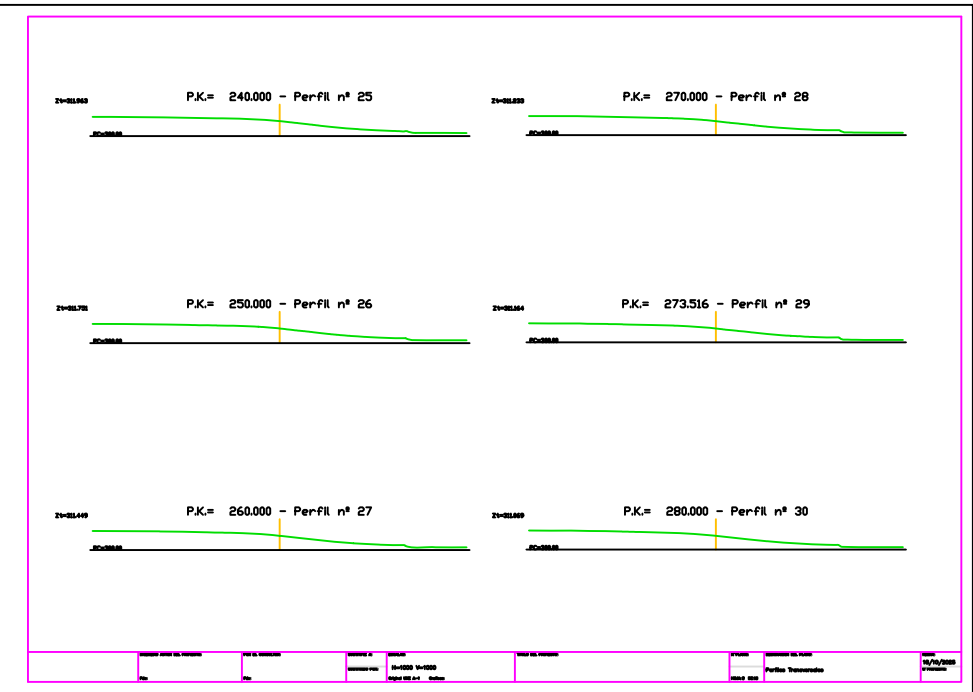
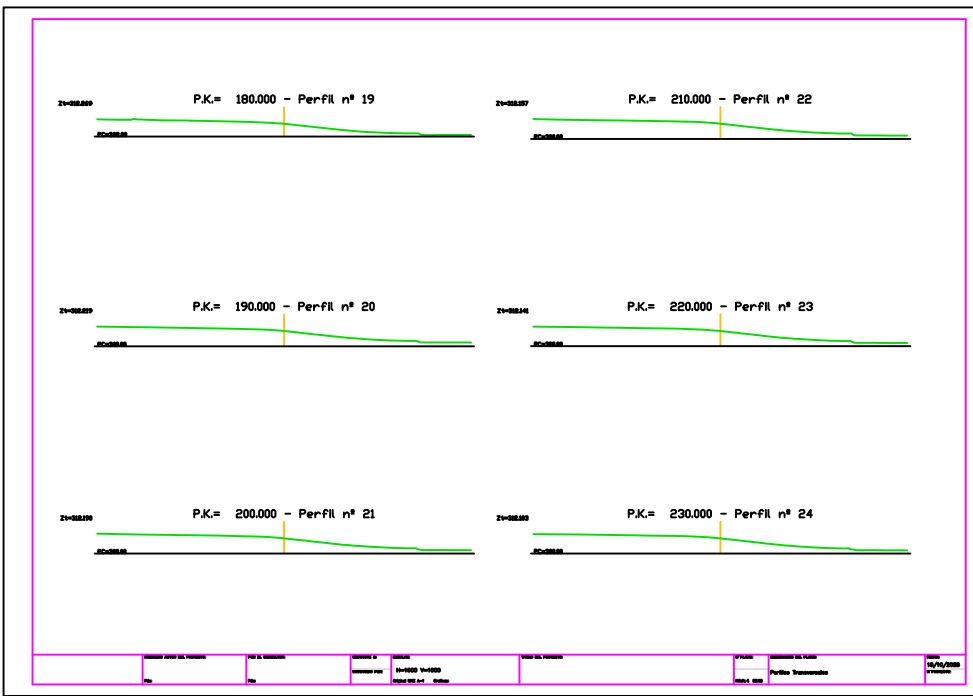
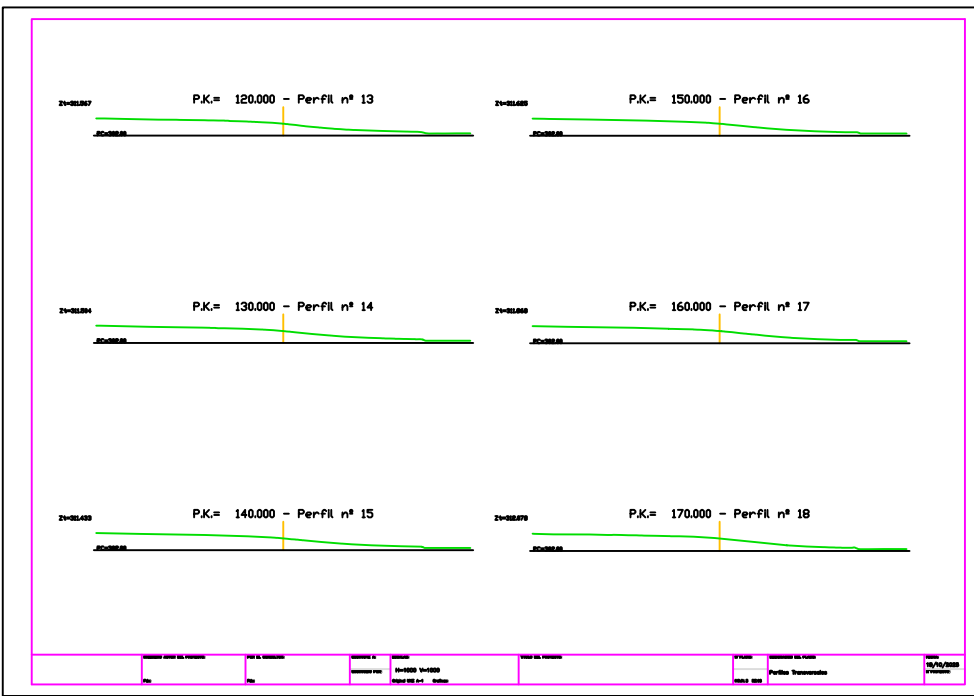
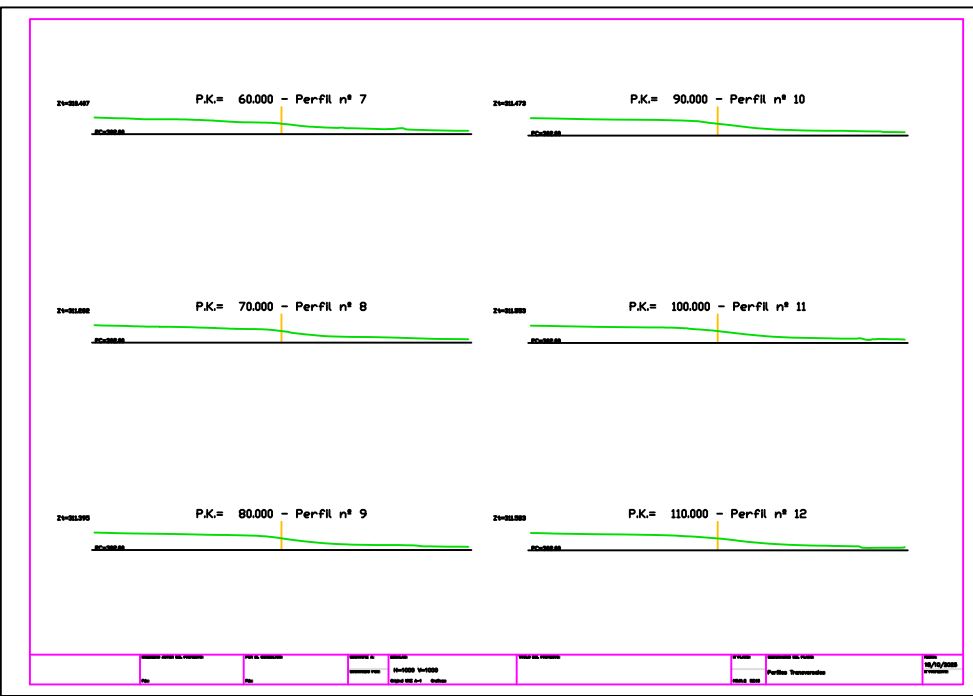



LEYENDA:

Terreno estado preoperacional

NOTAS:

PROMOTOR: EXCAVACIONES MUÑOZ, S.A.U.			
DENOMINACION PROYECTO: SOLICITUD AUTORIZACION APROVECHAMIENTO RECURSOS SECCION A) –GRAVAS Y ARENAS– PARCELA 225 (C–D), POL. 7, T.M. MARCILLA			
DENOMINACION PLANO: PERFIL LONGITUDINAL ESTADO PREOPERACIONAL			
PROYECTADO POR: 	AUTOR DEL PROYECTO:  Alfonso Martínez Andrés Doctor Ingeniero de Minas Colegiado NE–062–A		
EMPLAZAMIENTO: T.M. MARCILLA (NAVARRA)	FECHA: 11/2025	PLANO N°: 1.1.	
ESCALA: 1:1500	TAMAÑO: A1	HOJA: 1/1	REV: 2

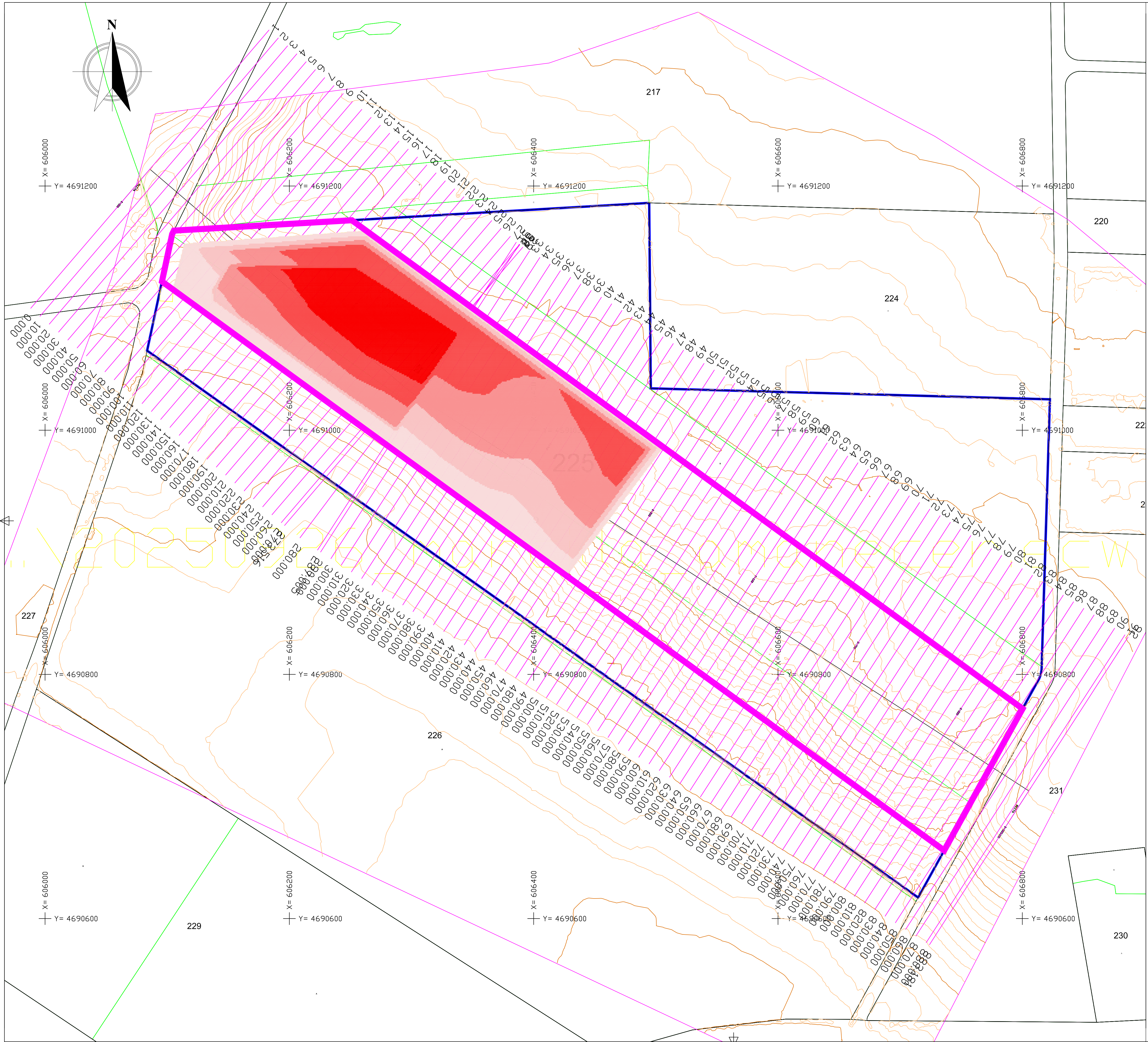


LEYENDA:

Terreno estado preoperacional

NOTAS:

PROMOTOR: EXCAVACIONES MUÑOZ, S.A.U.			
DENOMINACION PROYECTO: SOLICITUD AUTORIZACION APROVECHAMIENTO RECURSOS SECCION A) –GRAVAS Y ARENAS– PARCELA 225 (C–D), POL. 7, T.M. MARCILLA			
DENOMINACION PLANO: PERFILES TRANSVERSALES ESTADO PREOPERACIONAL			
	AUTOR DEL PROYECTO:		
	Alfonso Martínez Andrés Doctor Ingeniero de Minas Colegiado NE–062–A		
EMPLAZAMIENTO: T.M. MARCILLA (NAVARRA)	FECHA: 11/2025	PLANO N°: 1.2.	
ESCALA: 1: 2500	TAMAÑO: A1	HOJA: 1/1	REV: 2



- LEYENDA:
- Curva de Nivel (equidist. 0,25 m)
 - Curva Directora (equidist. 1,25 m)
 - Parcelas catastrales
 - Subparcelas catastrales
 - Limite cantera (100.000 m2)

NOTAS:

Sistema geodésico de referencia: ETRS89; Proyección UTM, HUSO 30.

Fuente: Levantamiento topográfico propio DTM (26/09/2025).

PROMOTOR:



EXCAVACIONES MUÑOZ, S.A.U.

DENOMINACION PROYECTO:

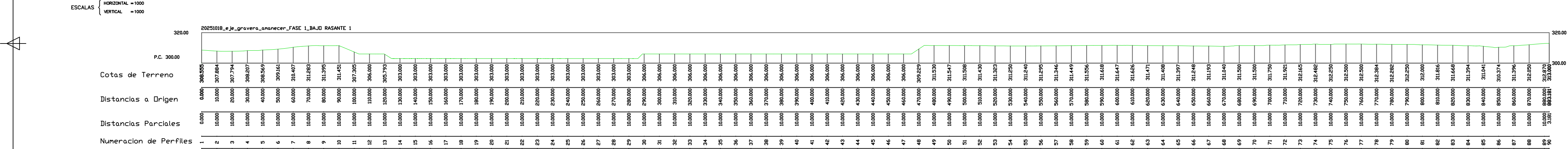
SOLICITUD AUTORIZACION APROVECHAMIENTO
RECURSOS SECCION A) –GRAVAS Y ARENAS–
PARCELA 225 (C–D), POL. 7, T.M. MARCILLA

DENOMINACION PLANO:

PLANO TAQUIMETRICO SOBRE CATASTRO
FASE 1 – VOLUMETRICO

PROYECTADO POR:	AUTOR DEL PROYECTO:
	
	Alfonso Martínez Andrés Doctor Ingeniero de Minas Colegiado NE–062–A

EMPLAZAMIENTO:	FECHA:	PLANO N°:
T.M. MARCILLA (NAVARRA)	11/2025	2
ESCALA: 1:1500	TAMAÑO: A1	HOJA: 1/1
		REV: 2



LEYENDA:

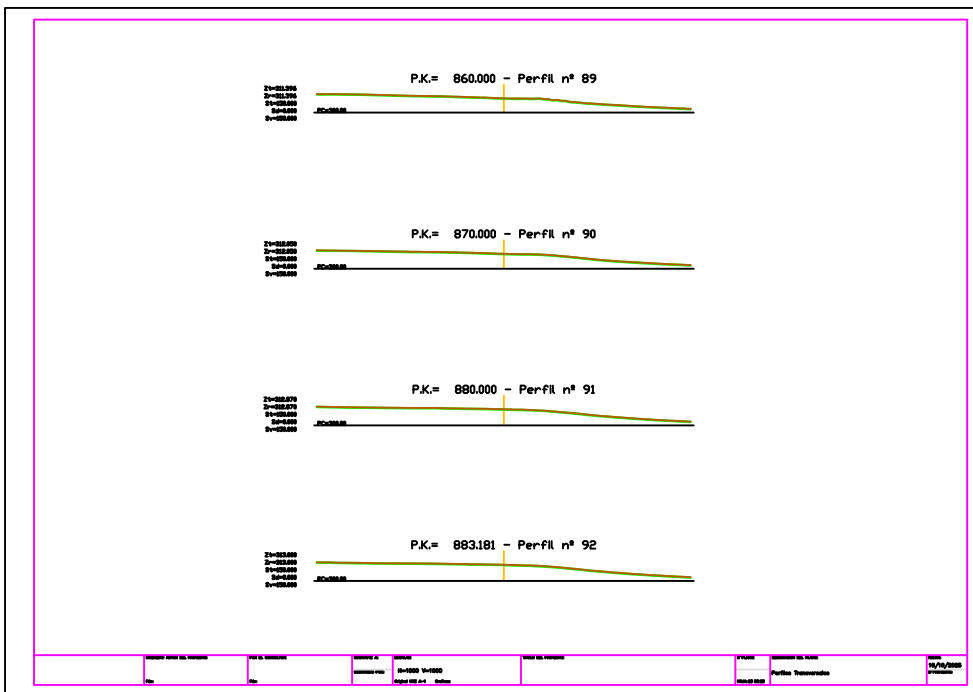
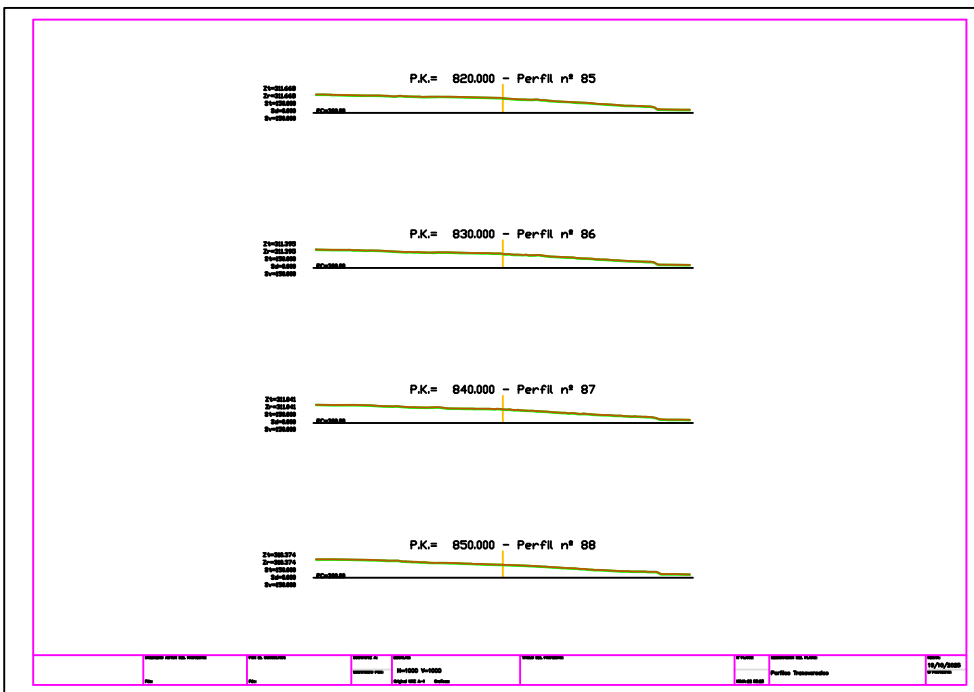
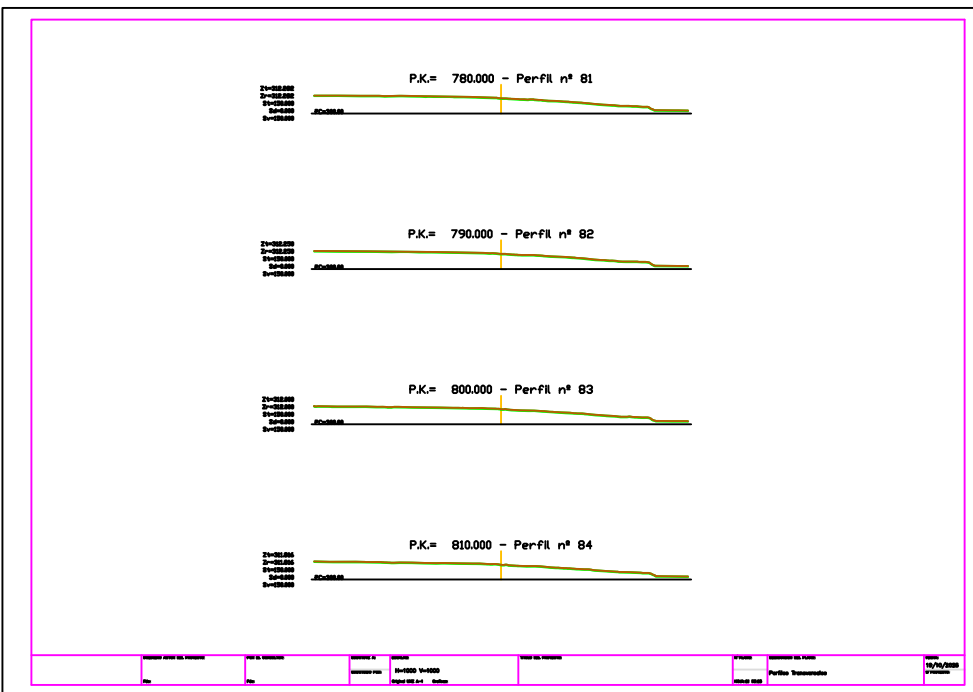
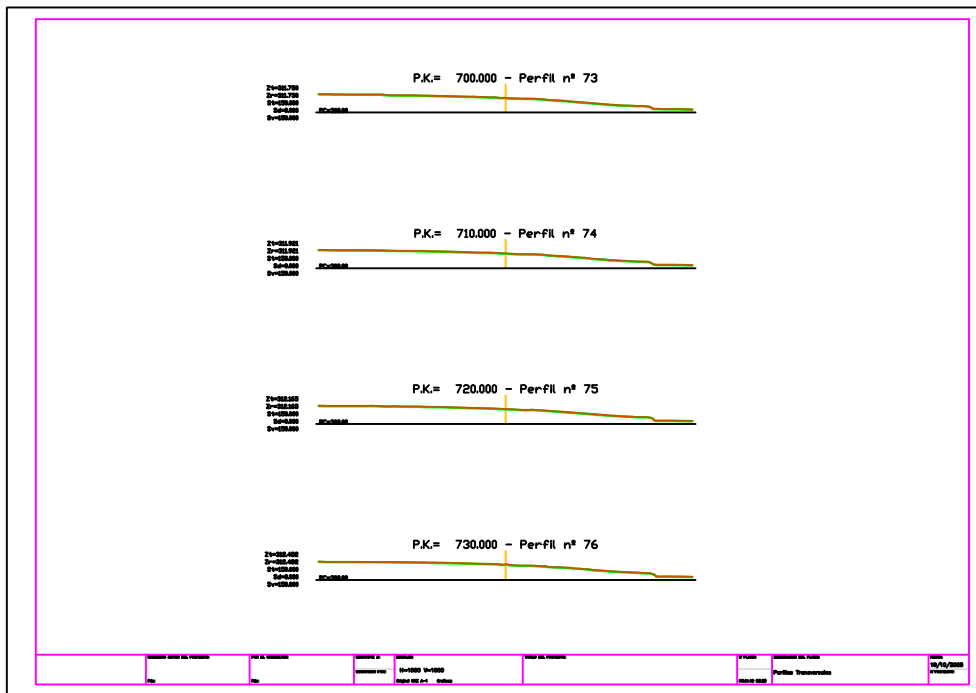
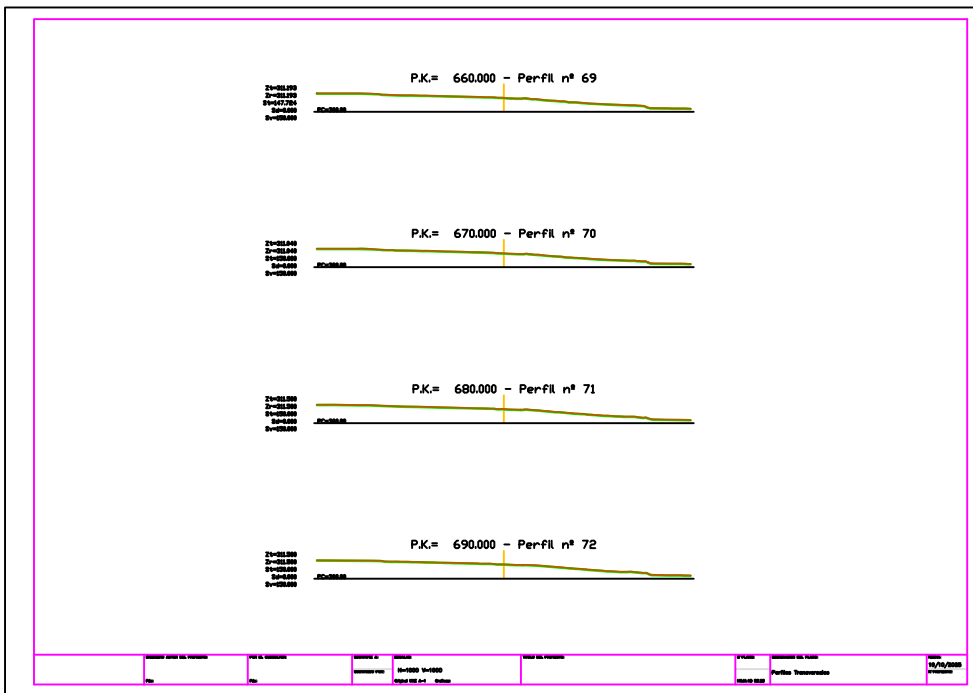
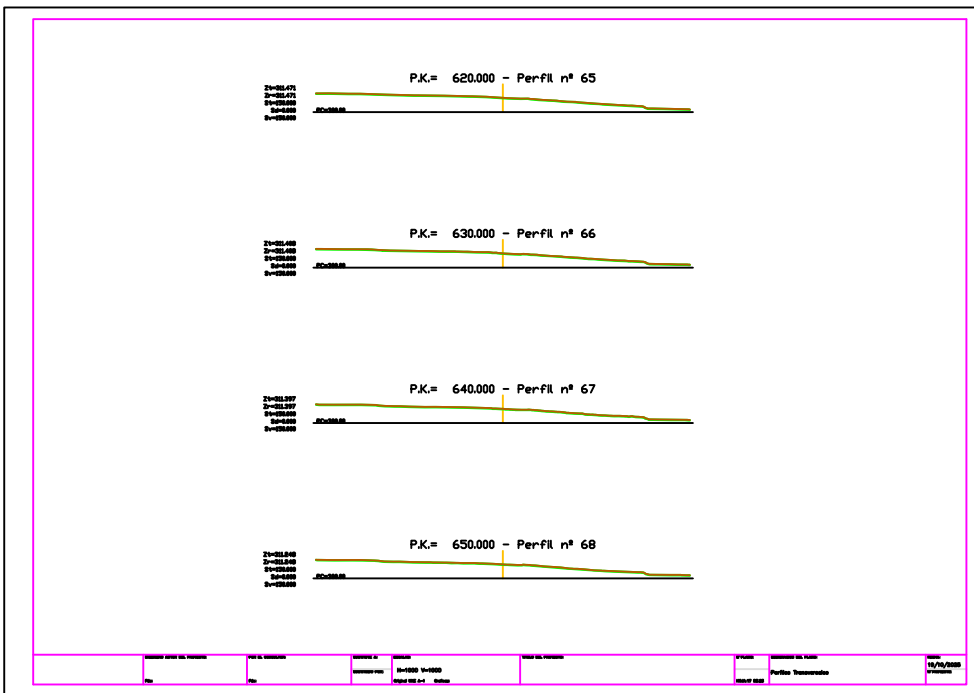
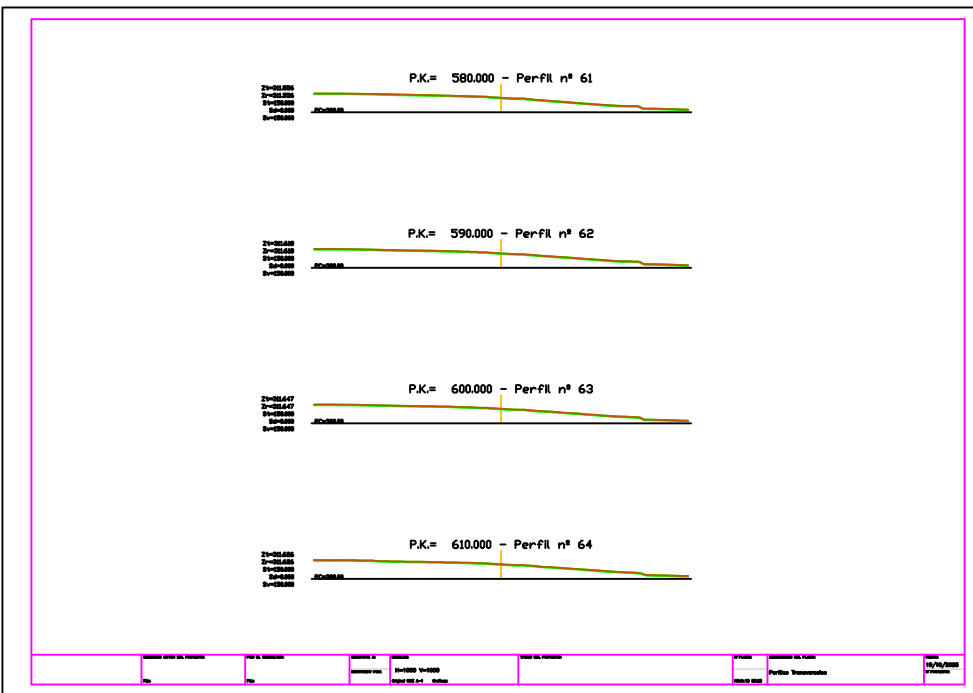
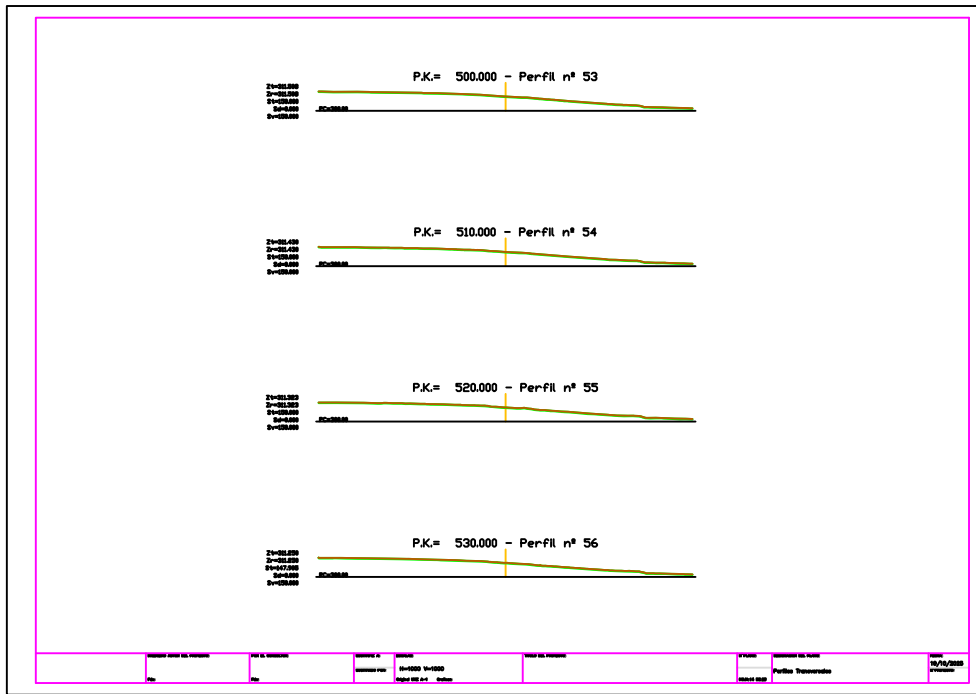
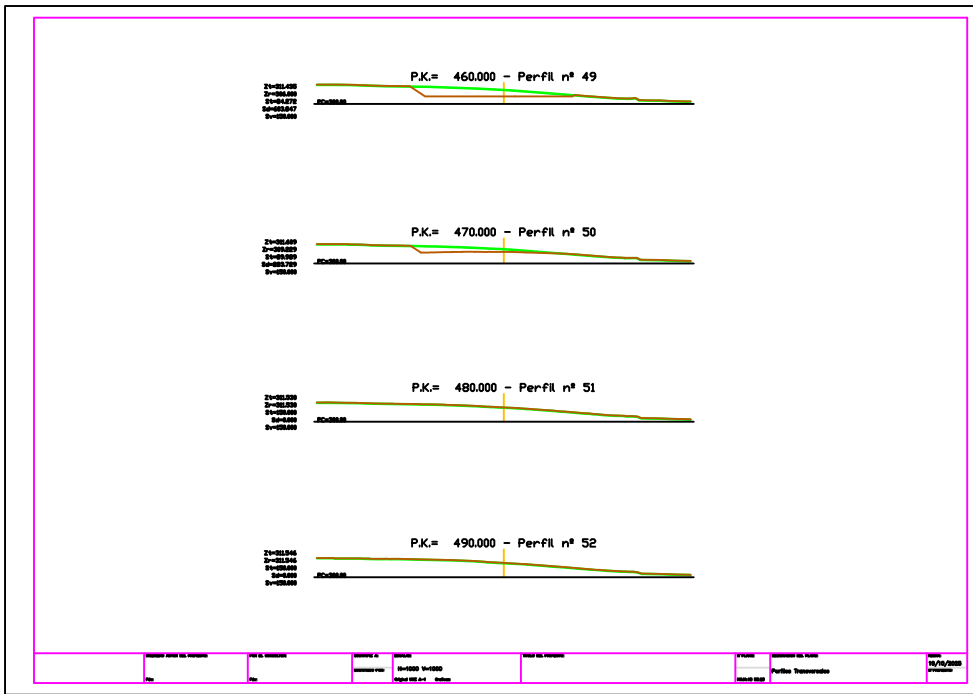
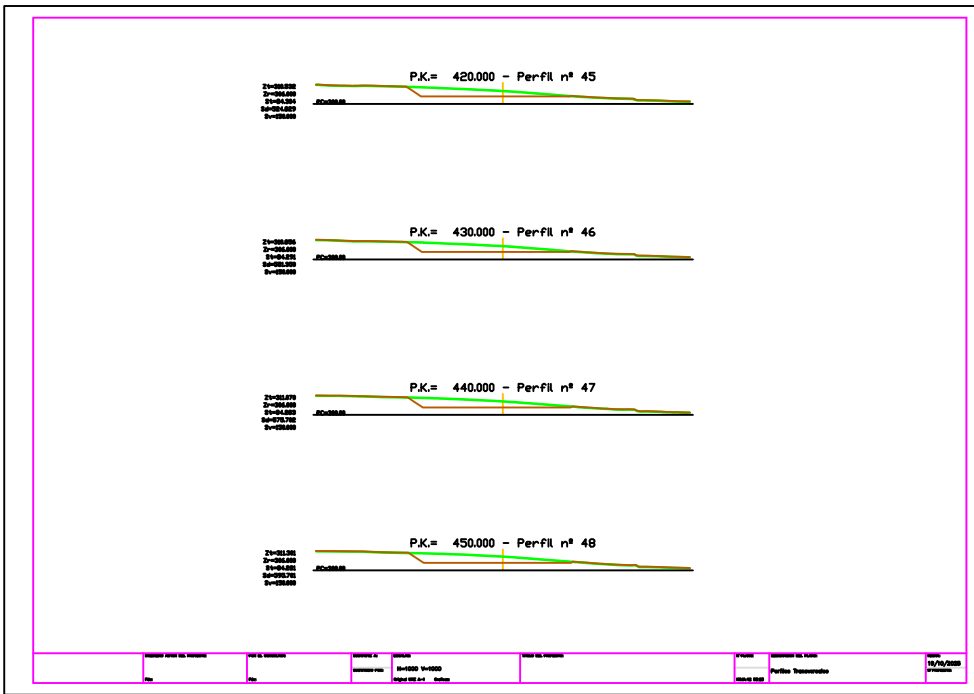
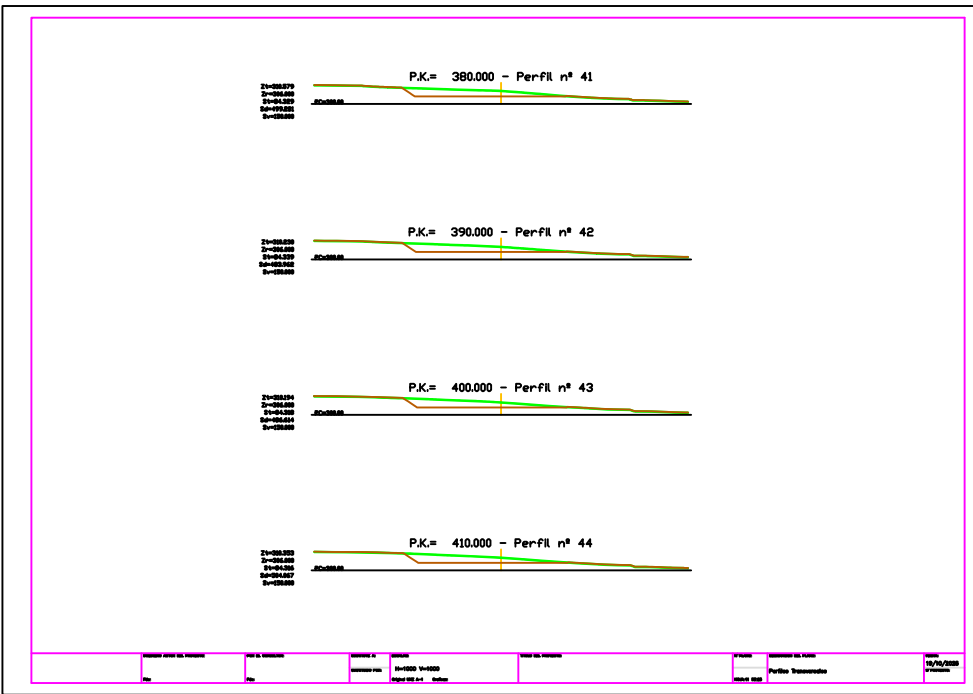
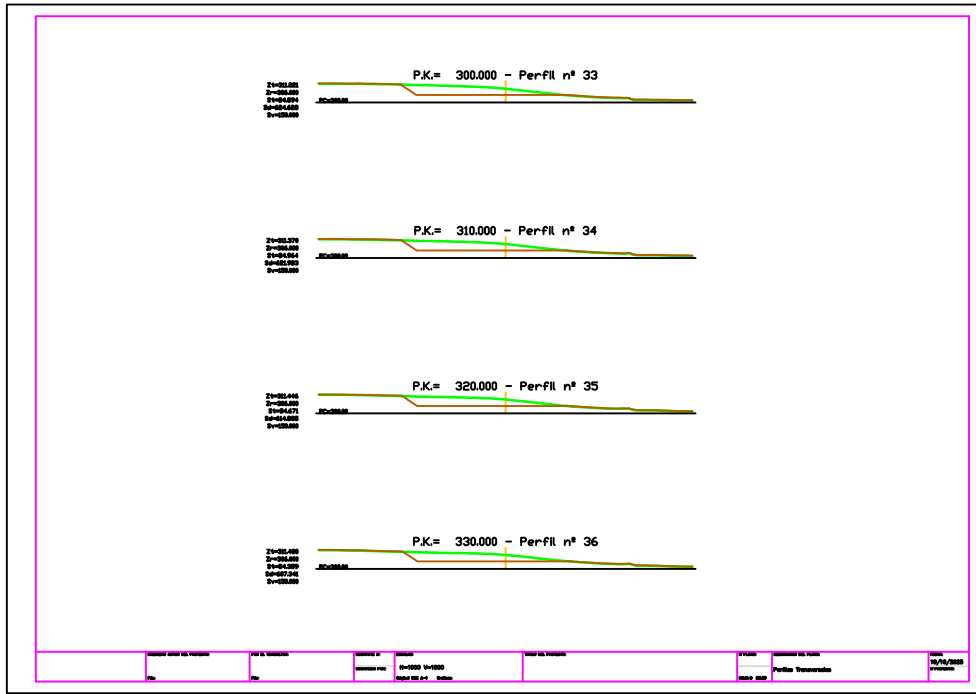
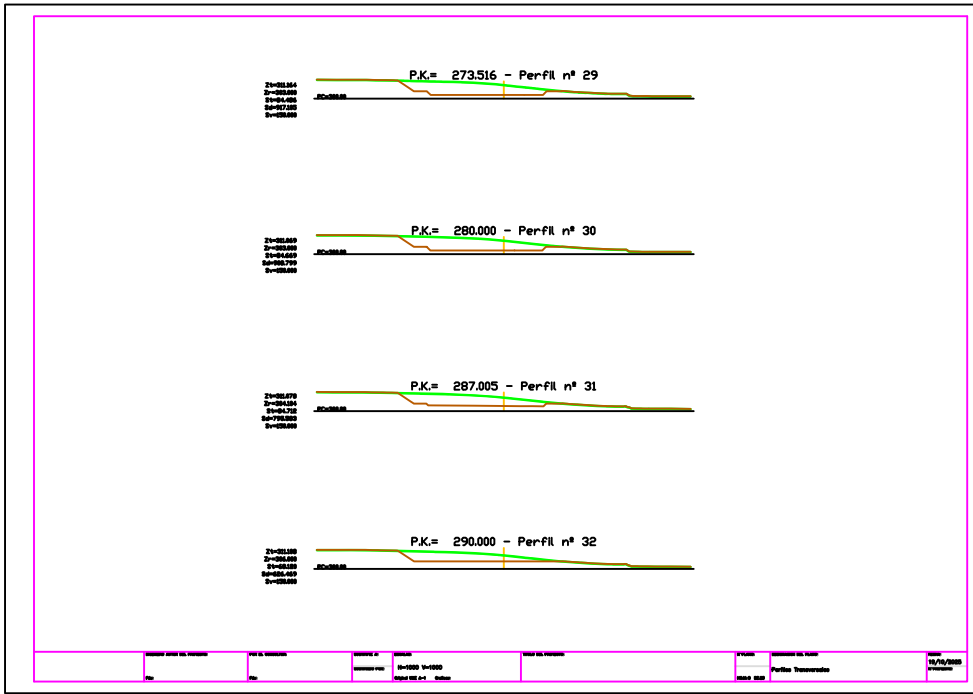
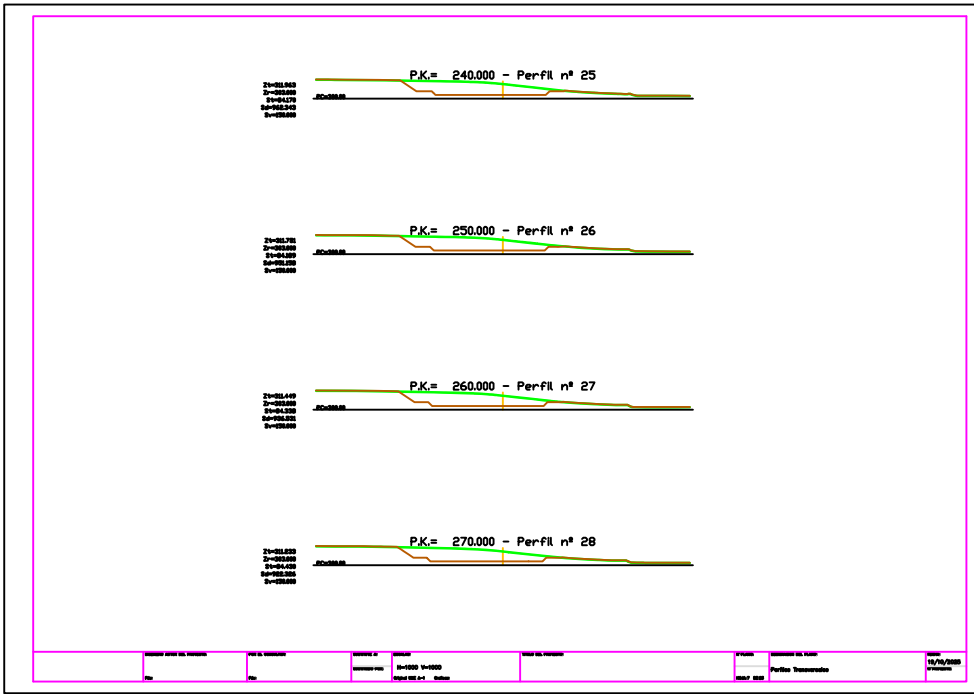

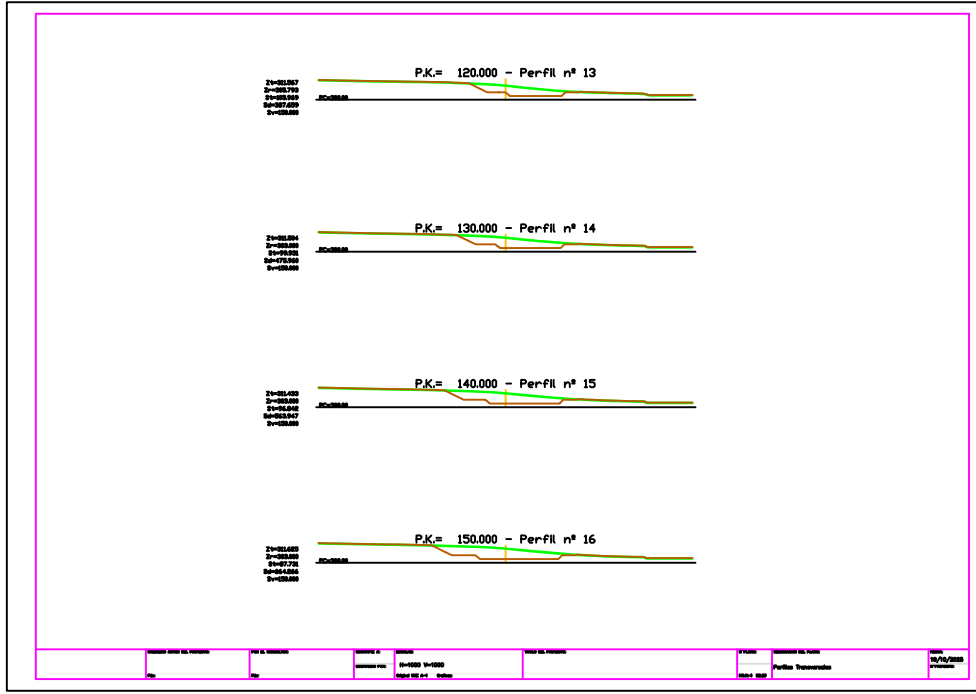
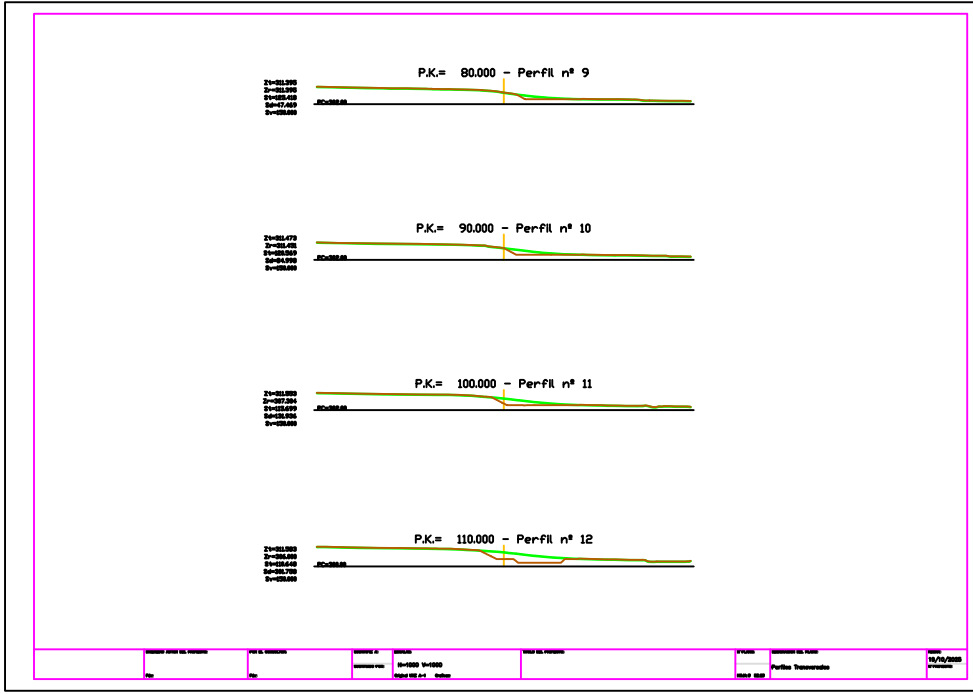
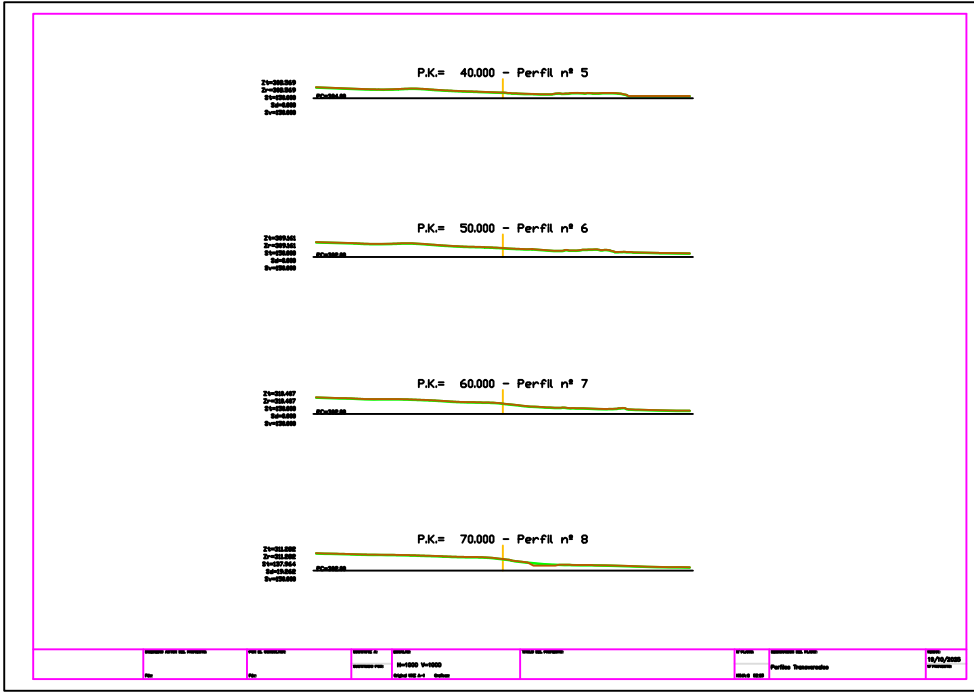
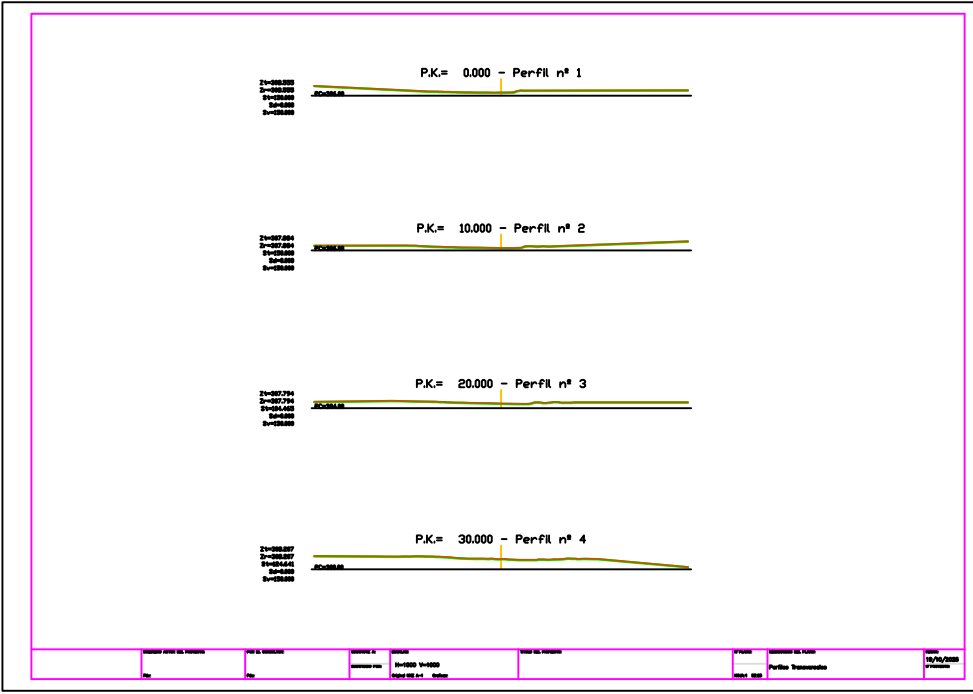
Terreno estado fase 1

NOTAS:

Sistema geodésico de referencia: ETRS89; Proyección UTM, HUSO 30.

Fuente: Levantamiento topográfico propio DTM (26/09/2025).

PROMOTOR:			
EXCAVACIONES MUÑOZ, S.A.U.			
DENOMINACION PROYECTO:			
SOLICITUD AUTORIZACION APROVECHAMIENTO RECURSOS SECCION A) –GRAVAS Y ARENAS– PARCELA 225 (C–D), POL. 7, T.M. MARCILLA			
DENOMINACION PLANO:			
PERFIL LONGITUDINAL FASE 1			
PROYECTADO POR:	AUTOR DEL PROYECTO:		
	Alfonso Martínez Andrés Doctor Ingeniero de Minas Colegiado NE–062–A		
EMPLAZAMIENTO:	FECHA:	PLANO N°:	
T.M. MARCILLA (NAVARRA)	11/2025	2.1.	
ESCALA: 1:1500	TAMAÑO: A1	HOJA: 1/1	REV: 2



LEYENDA:

Terreno estado fase 1

NOTAS:

Sistema geodésico de referencia: ETRS89; Proyección UTM, HUSO 30.

Fuente: Levantamiento topográfico propio DTM (26/09/2025).

PROMOTOR:



EXCAVACIONES MUÑOZ, S.A.U.

DENOMINACION PROYECTO:

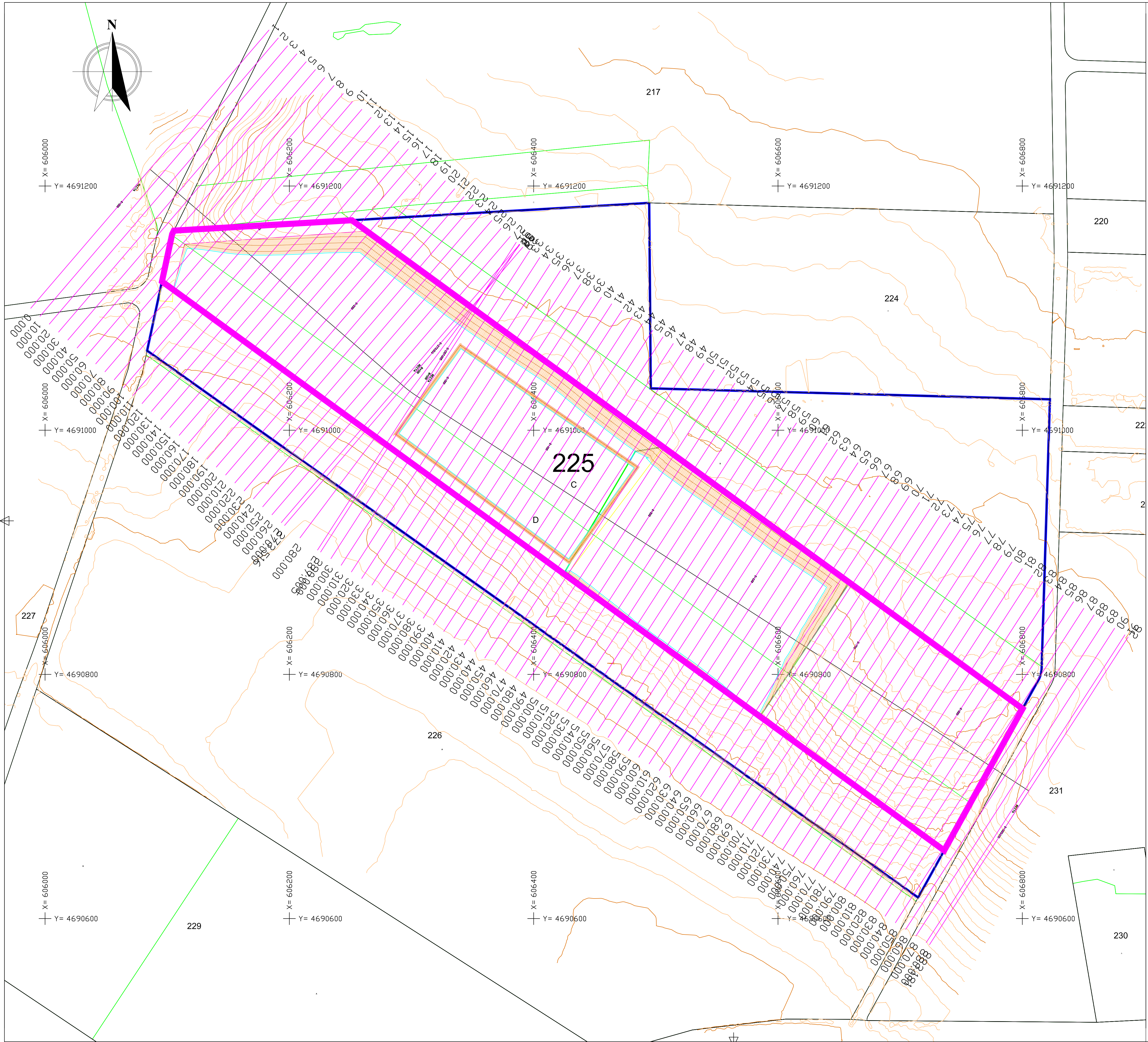
SOLICITUD AUTORIZACION APROVECHAMIENTO RECURSOS SECCION A) –GRAVAS Y ARENAS– PARCELA 225 (C–D), POL. 7, T.M. MARCILLA

DENOMINACION PLANO:

PERFILES TRANSVERSALES FASE 1

PROYECTADO POR:	AUTOR DEL PROYECTO:		
			
	Alfonso Martínez Andrés Doctor Ingeniero de Minas Colegiado NE–062–A		

EMPLAZAMIENTO:	FECHA:	PLANO N°:	
T.M. MARCILLA (NAVARRA)	11/2025	2.2.	
ESCALA: 1:1500	TAMAÑO: A1	HOJA: 1/1	REV:2



- LEYENDA:
- Curva de Nivel (equidist. 0,25 m)
 - Curva Directora (equidist. 1,25 m)
 - Parcelas catastrales
 - Subparcelas catastrales
 - Limite cantera (100.000 m2)

NOTAS:

Sistema geodésico de referencia: ETRS89; Proyección UTM, HUSO 30.

Fuente: Levantamiento topográfico propio DTM (26/09/2025).

PROMOTOR:

EXCAVACIONES MUÑOZ, S.A.U.



DENOMINACION PROYECTO:

SOLICITUD AUTORIZACION APROVECHAMIENTO RECURSOS SECCION A) –GRAVAS Y ARENAS– PARCELA 225 (C–D), POL. 7, T.M. MARCILLA

DENOMINACION PLANO:

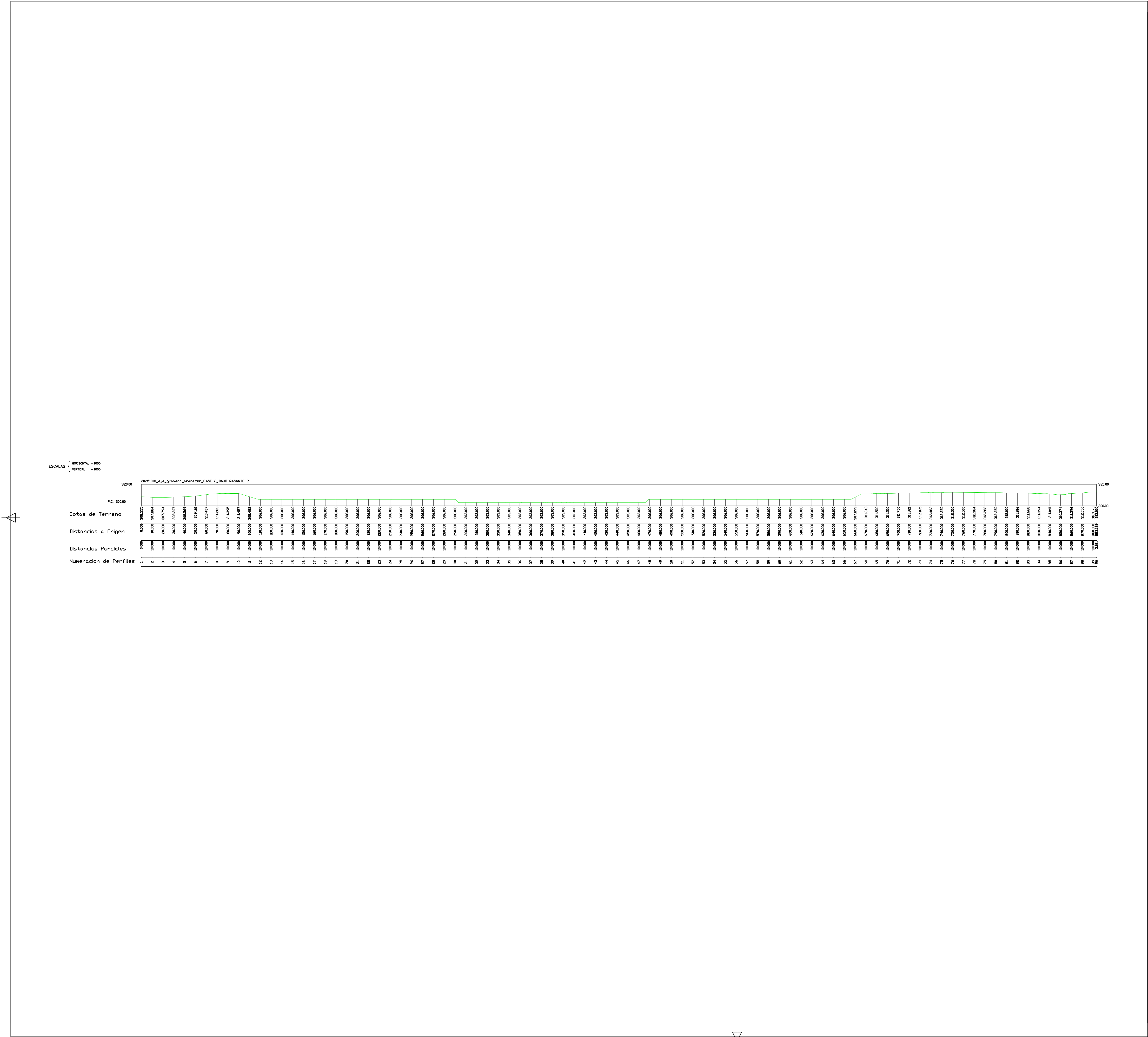
PLANO TAQUIMETRICO SOBRE CATASTRO

ESTADO FASE 2

PROYECTADO POR:	AUTOR DEL PROYECTO:
	
	Alfonso Martínez Andrés Doctor Ingeniero de Minas Colegiado NE–062–A

EMPLAZAMIENTO:	FECHA:	PLANO N°:
T.M. MARCILLA (NAVARRA)	11/2025	3

ESCALA: 1:1500	TAMAÑO: A1	HOJA: 1/1	REV: 2
----------------	------------	-----------	--------






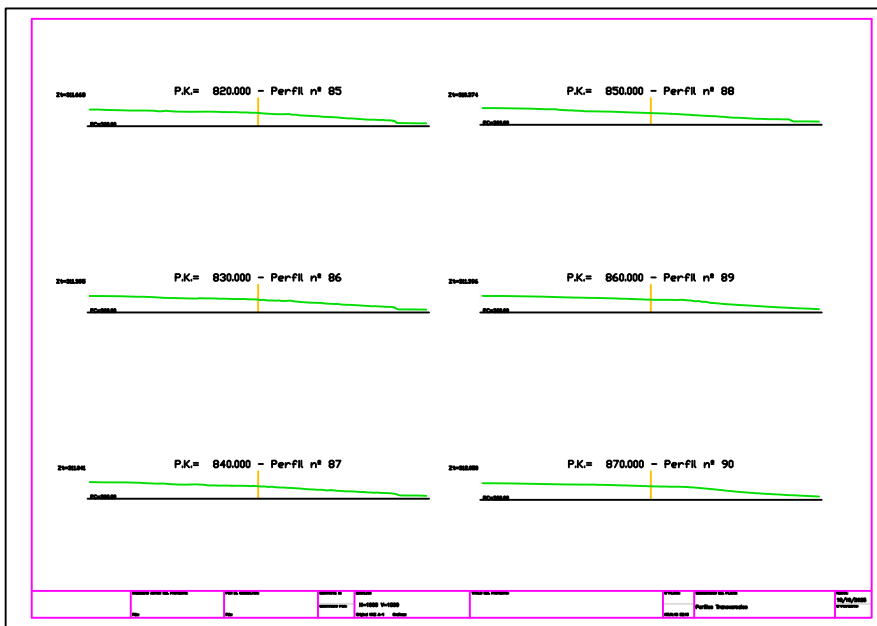

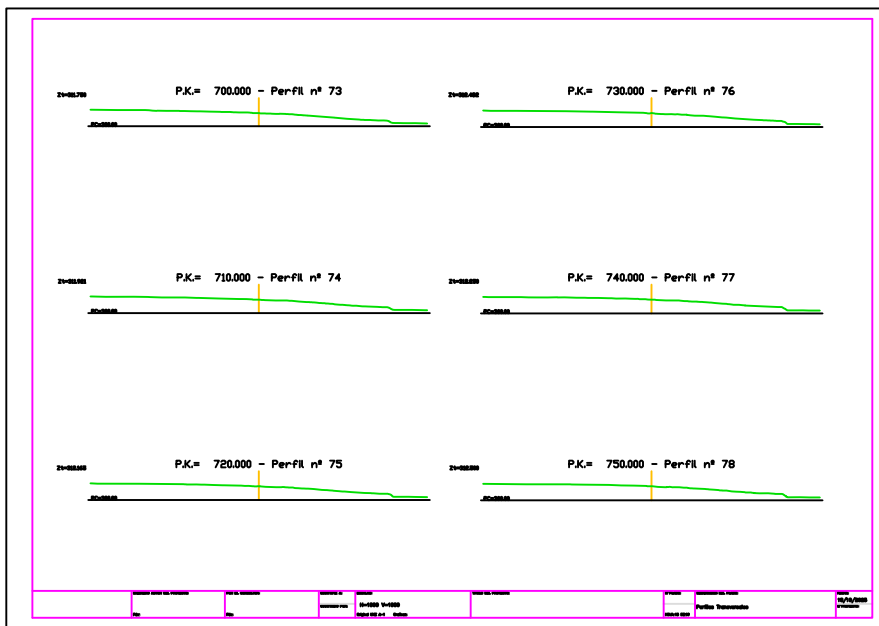
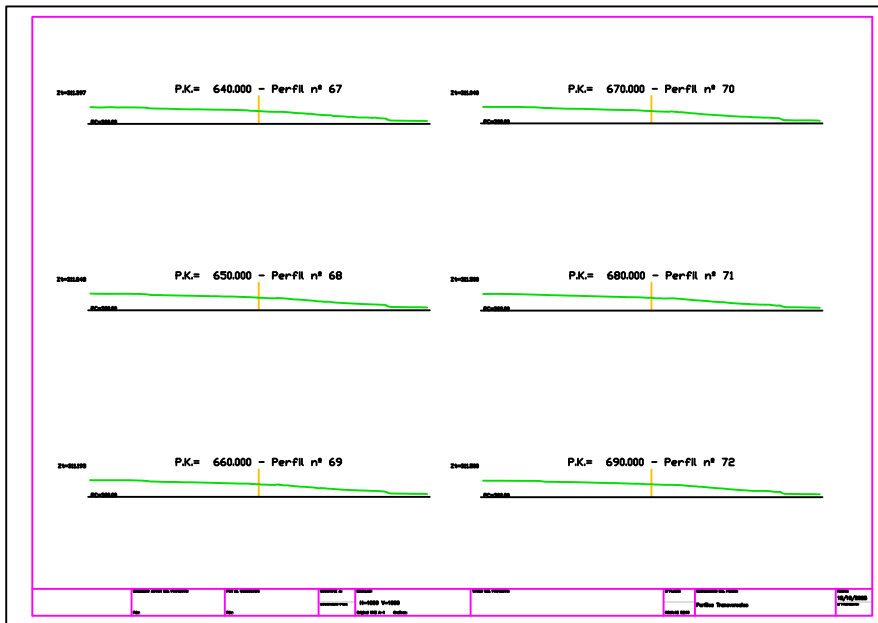
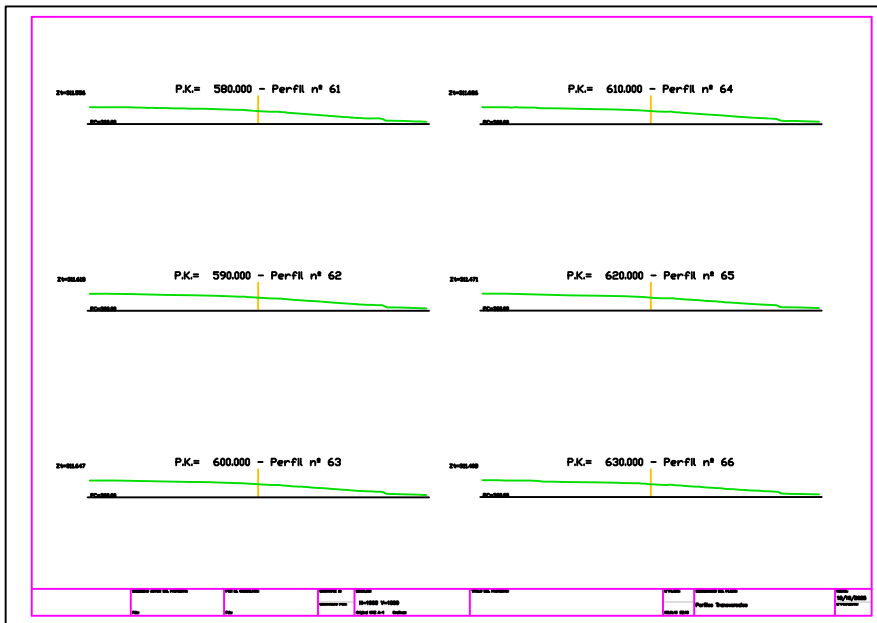
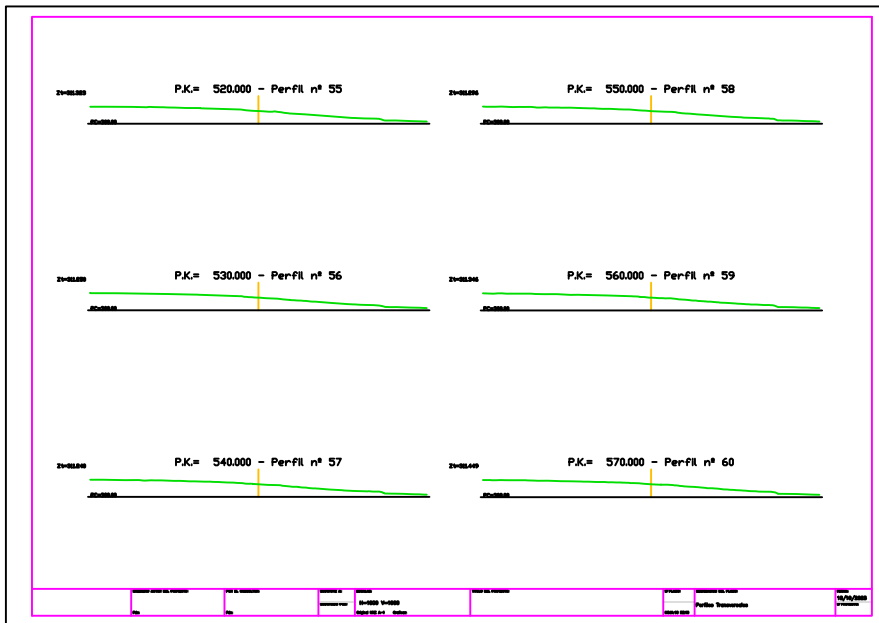
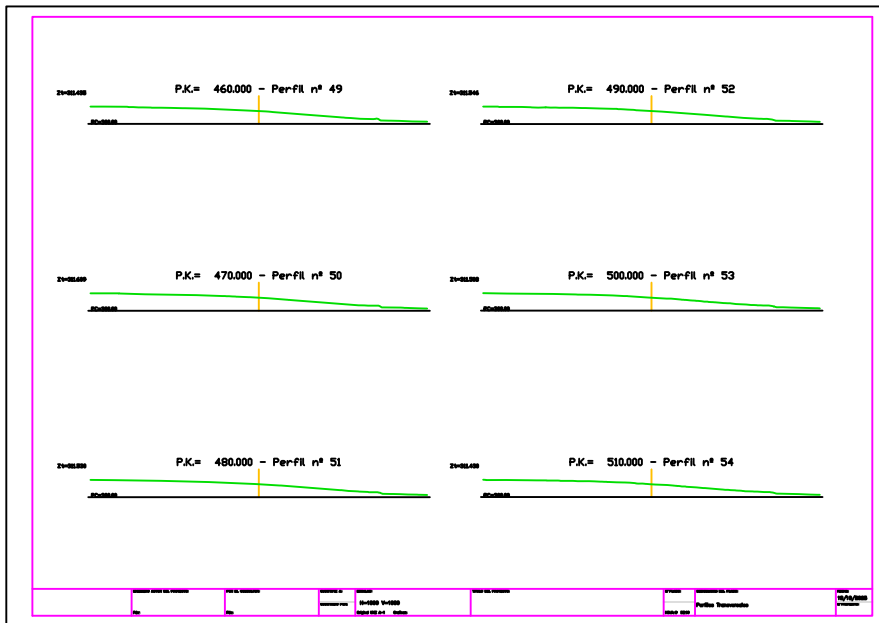
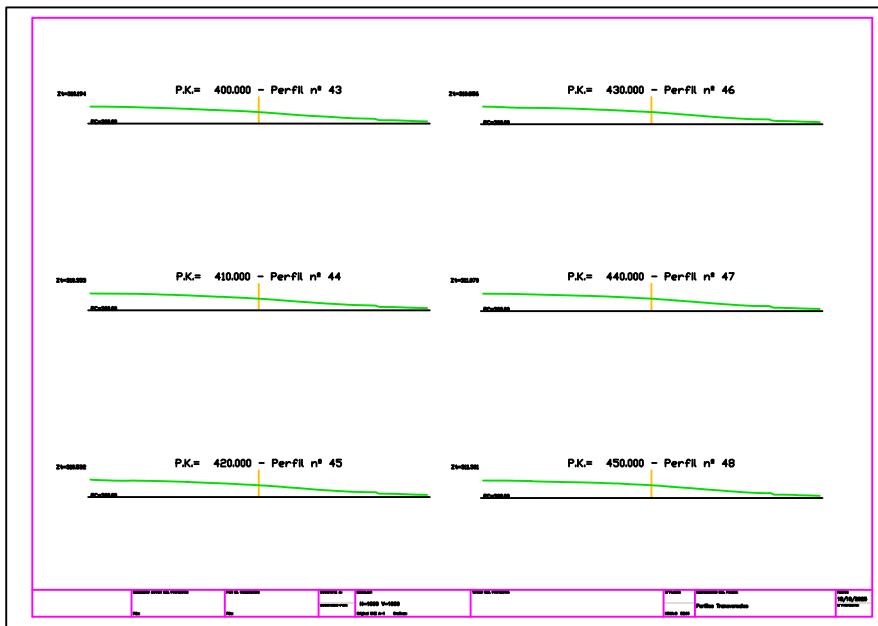
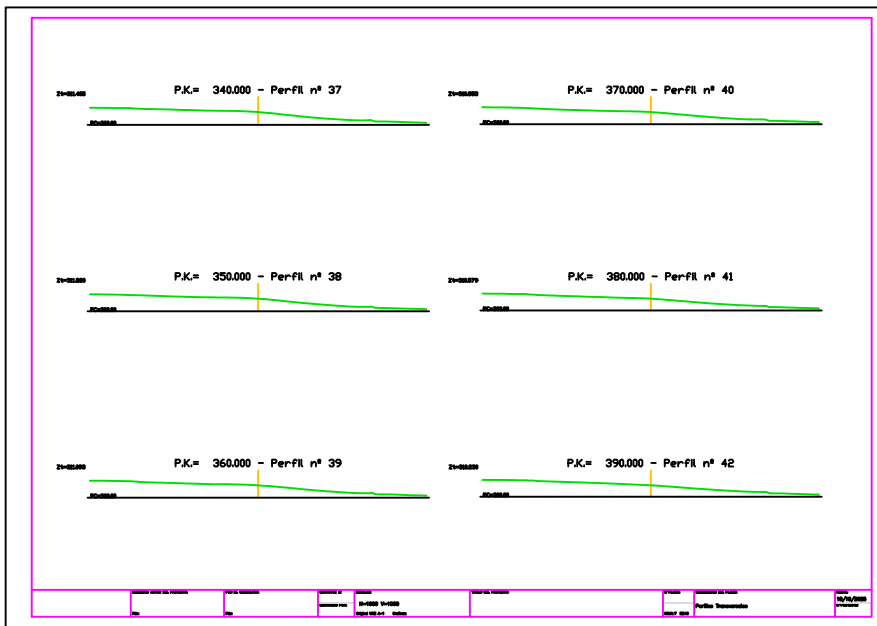
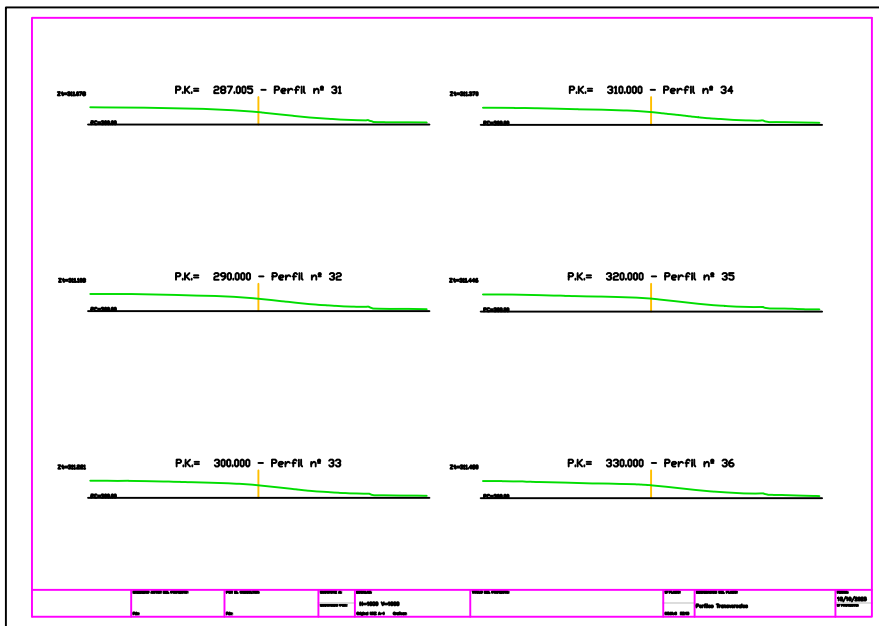
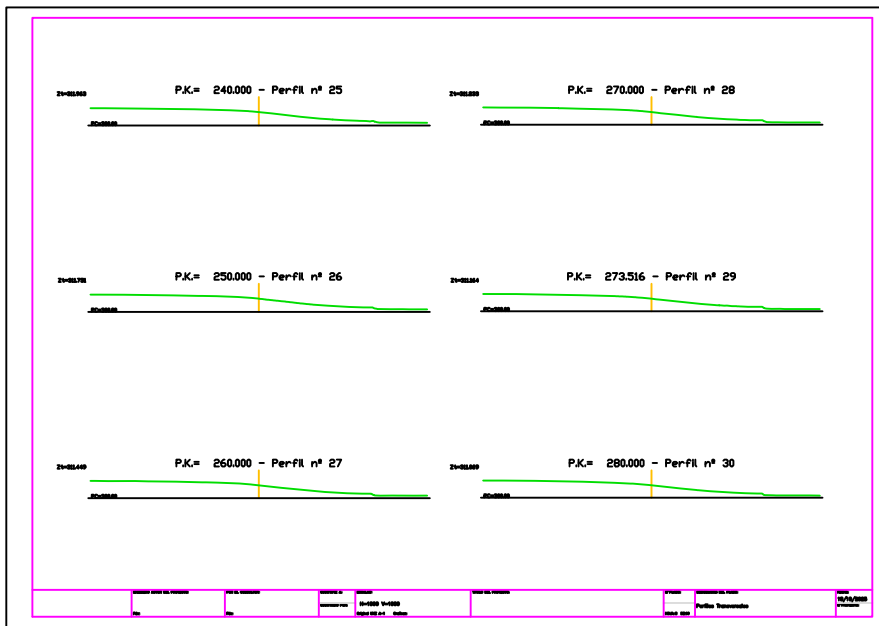
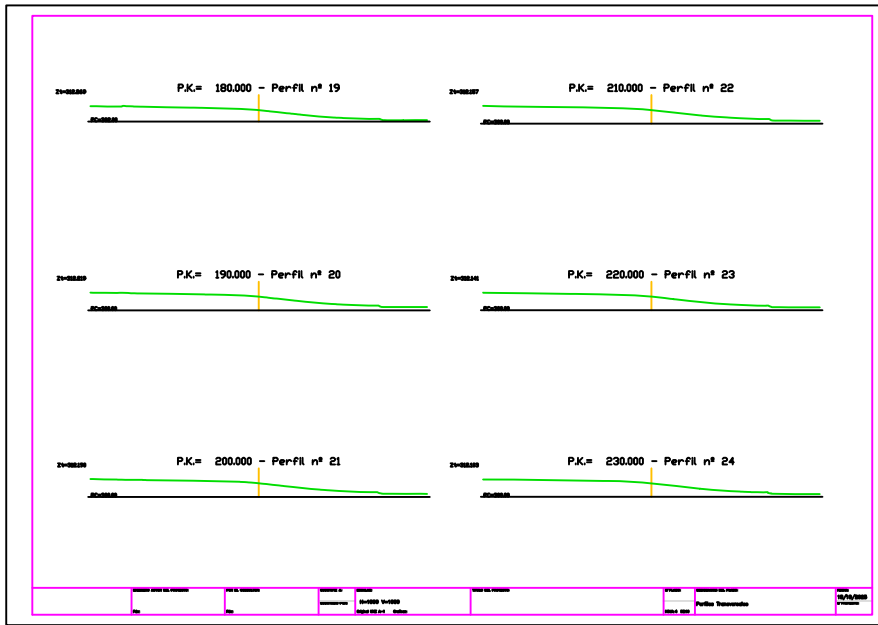
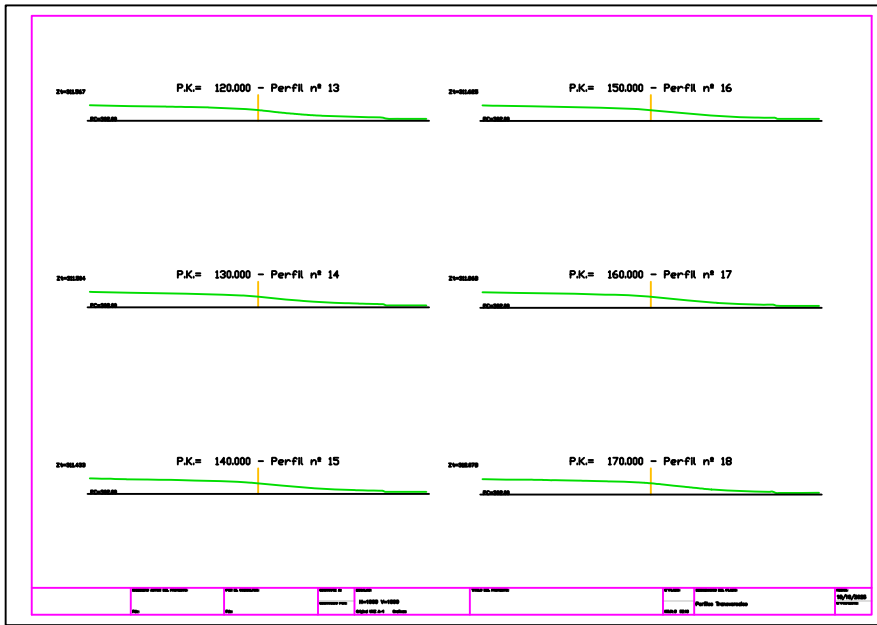
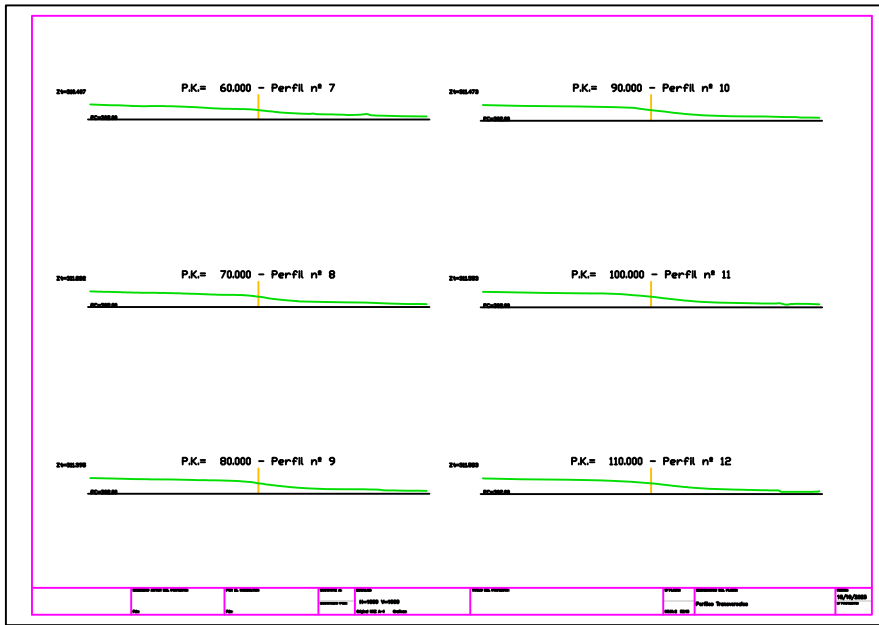

LEYENDA:

Terreno estado fase 2

NOTAS:

Sistema geodésico de referencia: ETRS89; Proyección UTM, HUSO 30.
Fuente: Levantamiento topográfico propio DTM (26/09/2025).

PROMOTOR:			
EXCAVACIONES MUÑOZ, S.A.U.			
DENOMINACION PROYECTO:			
SOLICITUD AUTORIZACION APROVECHAMIENTO RECURSOS SECCION A) –GRAVAS Y ARENAS– PARCELA 225 (C–D), POL. 7, T.M. MARCILLA			
DENOMINACION PLANO:			
PERFIL LONGITUDINAL ESTADO FASE 2			
PROYECTADO POR:	AUTOR DEL PROYECTO:		
	 Alfonso Martínez Andrés Doctor Ingeniero de Minas Colegiado NE–062–A		
EMPLAZAMIENTO:	FECHA:	PLANO N°:	
T.M. MARCILLA (NAVARRA)	11/2025	3.1.	
ESCALA: 1:1500	TAMAÑO: A1	HOJA: 1/1	REV: 2



LEYENDA:

Terreno estado fase 2

NOTAS:

Sistema geodésico de referencia: ETRS89; Proyección UTM, HUSO 30.
Fuente: Levantamiento topográfico propio DTM (26/09/2025).

PROMOTOR:
EXCAVACIONES MUÑOZ, S.A.U.

DENOMINACION PROYECTO:
SOLICITUD AUTORIZACION APROVECHAMIENTO
RECURSOS SECCION A) –GRAVAS Y ARENAS–
PARCELA 225 (C–D), POL. 7, T.M. MARCILLA

DENOMINACION PLANO:
PERFILES TRANSVERSALES ESTADO FASE 2

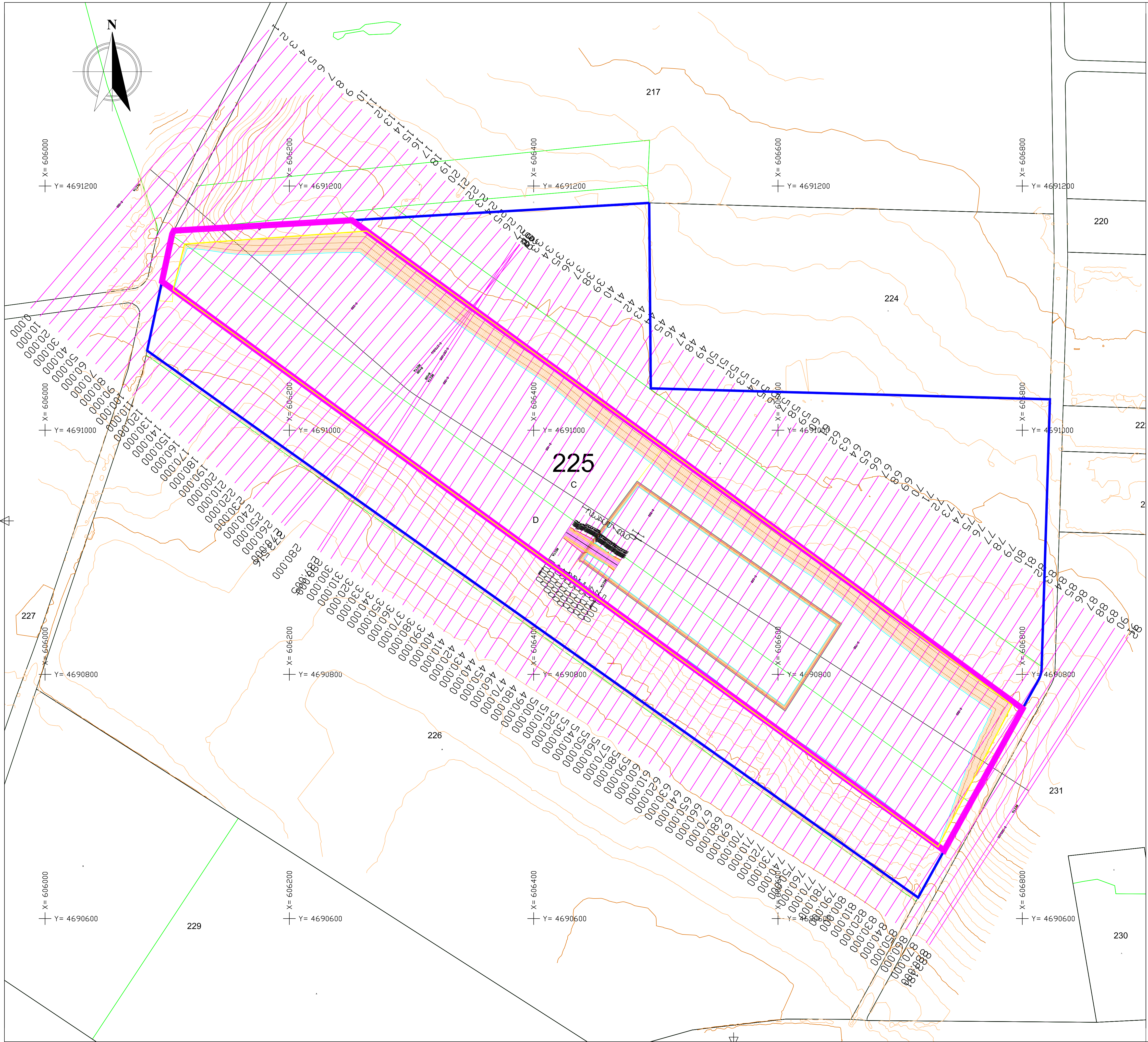
PROYECTADO POR: AUTOR DEL PROYECTO:



Alfonso Martínez Andrés
Doctor Ingeniero de Minas
Colegiado NE–062–A

EMPLAZAMIENTO: T.M. MARCILLA (NAVARRA) FECHA: 11/2025 PLANO N°: 3.2.

ESCALA: 1:2225 TAMAÑO: A1 HOJA: 1/1 REV:2





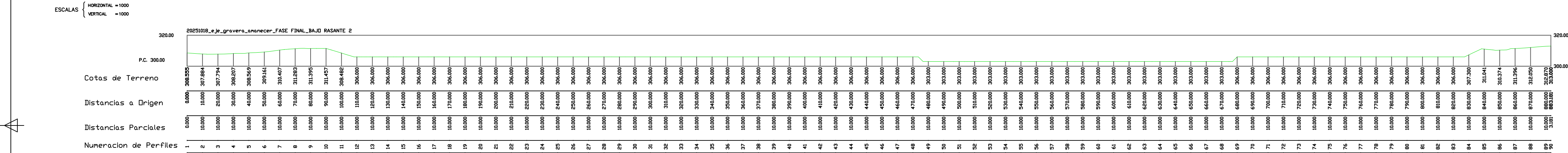
- LEYENDA:
- Curva de Nivel (equidist. 0,25 m)
 - Curva Directora (equidist. 1,25 m)
 - Parcelas catastrales
 - Subparcelas catastrales
 - Limite cantera (100.000 m2)

NOTAS:

Sistema geodésico de referencia: ETRS89; Proyección UTM, HUSO 30.

Fuente: Levantamiento topográfico propio DTM (26/09/2025).

PROMOTOR:			
EXCAVACIONES MUÑOZ, S.A.U.			
DENOMINACION PROYECTO:			
SOLICITUD AUTORIZACION APROVECHAMIENTO RECURSOS SECCION A) –GRAVAS Y ARENAS– PARCELA 225 (C–D), POL. 7, T.M. MARCILLA			
DENOMINACION PLANO:			
PLANO TAQUIMETRICO SOBRE CATASTRO ESTADO FASE 2_1			
PROYECTADO POR:		AUTOR DEL PROYECTO:	
		 Alfonso Martínez Andrés Doctor Ingeniero de Minas Colegiado NE–062–A	
EMPLAZAMIENTO:	FECHA:	PLANO N°:	
T.M. MARCILLA (NAVARRA)	11/2025	4	
ESCALA: 1:1500	TAMAÑO: A1	HOJA: 1/1	REV: 2



LEYENDA:

Terreno estado fase 2_1

NOTAS:


PROMOTOR: EXCAVACIONES MUÑOZ, S.A.U.			
DENOMINACION PROYECTO: SOLICITUD AUTORIZACION APROVECHAMIENTO RECURSOS SECCION A) –GRAVAS Y ARENAS– PARCELA 225 (C–D), POL. 7, T.M. MARCILLA			
DENOMINACION PLANO: PERFIL LONGITUDINAL ESTADO FASE 2_1			
PROYECTADO POR: 	AUTOR DEL PROYECTO:  Alfonso Martínez Andrés Doctor Ingeniero de Minas Colegiado NE–062–A		
EMPLAZAMIENTO: T.M. MARCILLA (NAVARRA)	FECHA: 11/2025	PLANO N°: 4.1.	
ESCALA: 1:1500	TAMAÑO: A1	HOJA: 1/1	REV: 2

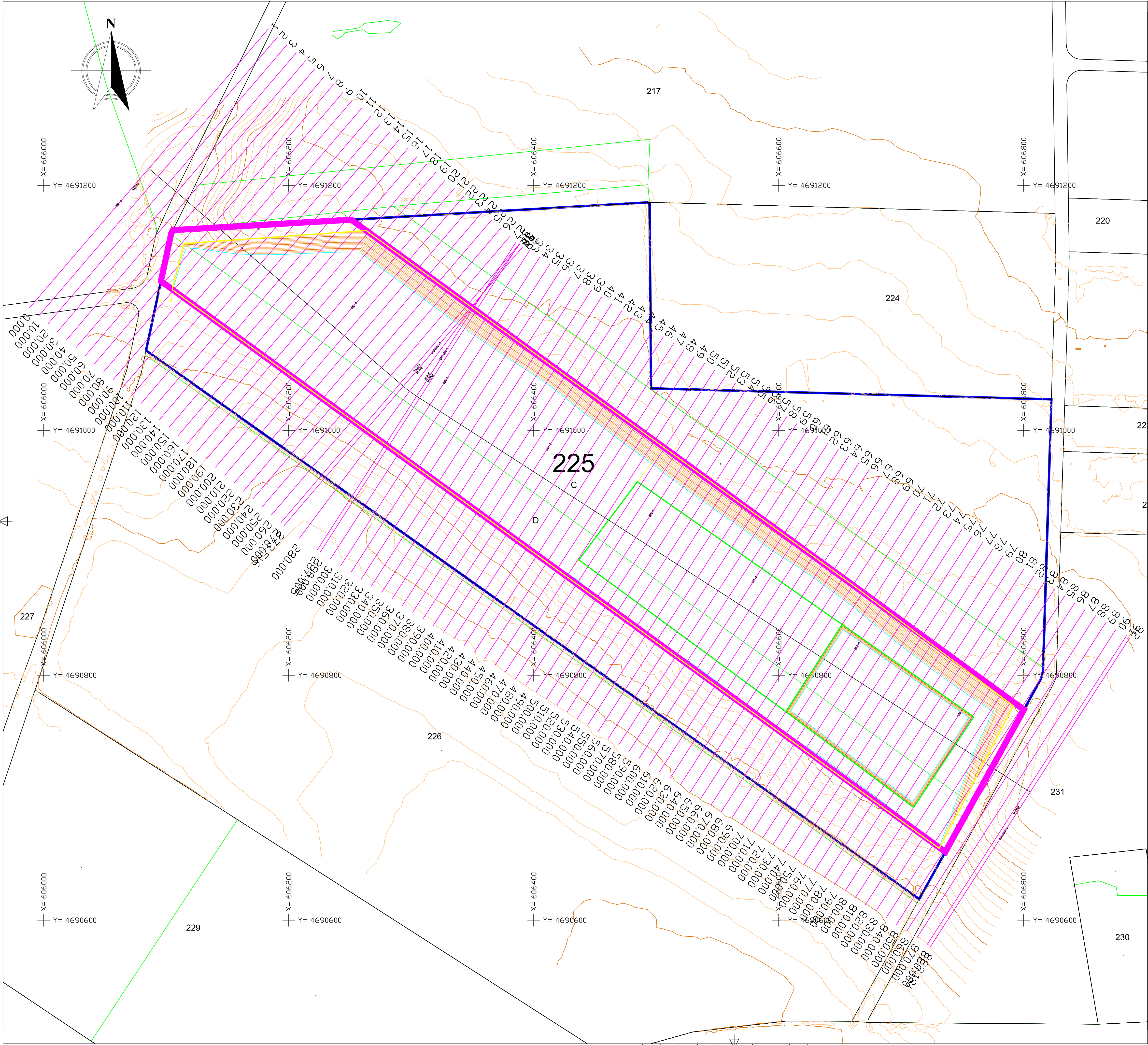


LEYENDA:

Terreno estado fase 2_1

NOTAS:

PROMOTOR: EXCAVACIONES MUÑOZ, S.A.U.			
DENOMINACION PROYECTO: SOLICITUD AUTORIZACION APROVECHAMIENTO RECURSOS SECCION A) –GRAVAS Y ARENAS– PARCELA 225 (C-D), POL. 7, T.M. MARCILLA			
DENOMINACION PLANO: PERFILES TRANSVERSALES ESTADO FASE 2_1			
PROYECTADO POR: 		AUTOR DEL PROYECTO:  Alfonso Martínez Andrés Doctor Ingeniero de Minas Colegiado NE-062-A	
EMPLAZAMIENTO: T.M. MARCILLA (NAVARRA)	FECHA: 11/2025	PLANO N°: 4.2.	
ESCALA: 1: 3000	TAMAÑO: A1	HOJA: 1/1	REV: 2



- LEYENDA:
- Curva de Nivel (equidist. 0,25 m)
 - Curva Directora (equidist. 1,25 m)
 - Parcelas catastrales
 - Subparcelas catastrales
 - Limite cantera (100.000 m2)

NOTAS:

Sistema geodésico de referencia: ETRS89; Proyección UTM, HUSO 30.

Fuente: Levantamiento topográfico propio DTM (26/09/2025).

PROMOTOR:

EXCAVACIONES MUÑOZ, S.A.U.

DENOMINACION PROYECTO:

SOLICITUD AUTORIZACION APROVECHAMIENTO
RECURSOS SECCION A) –GRAVAS Y ARENAS–
PARCELA 225 (C–D), POL. 7, T.M. MARCILLA


DENOMINACION PLANO:

PLANO TAQUIMETRICO SOBRE CATASTRO
ESTADO FASE 2_2

PROYECTADO POR:



AUTOR DEL PROYECTO:



Alfonso Martínez Andrés
Doctor Ingeniero de Minas
Colegiado NE–062–A

EMPLAZAMIENTO:

T.M. MARCILLA (NAVARRA)

FECHA:

11/2025

PLANO N°:

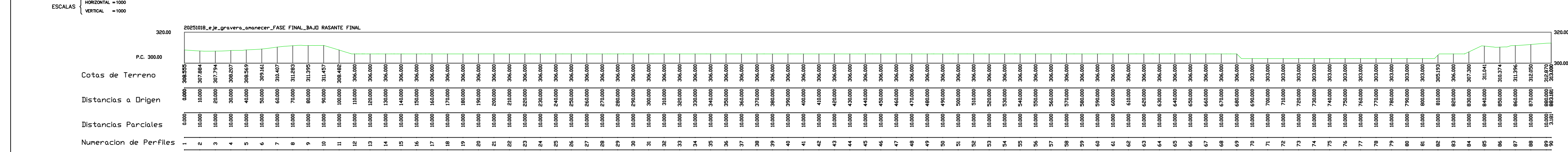
5

ESCALA: 1:1500

TAMAÑO: A1

HOJA: 1/1



REV: 2



LEYENDA:

Terreno estado fase 2_2


NOTAS:

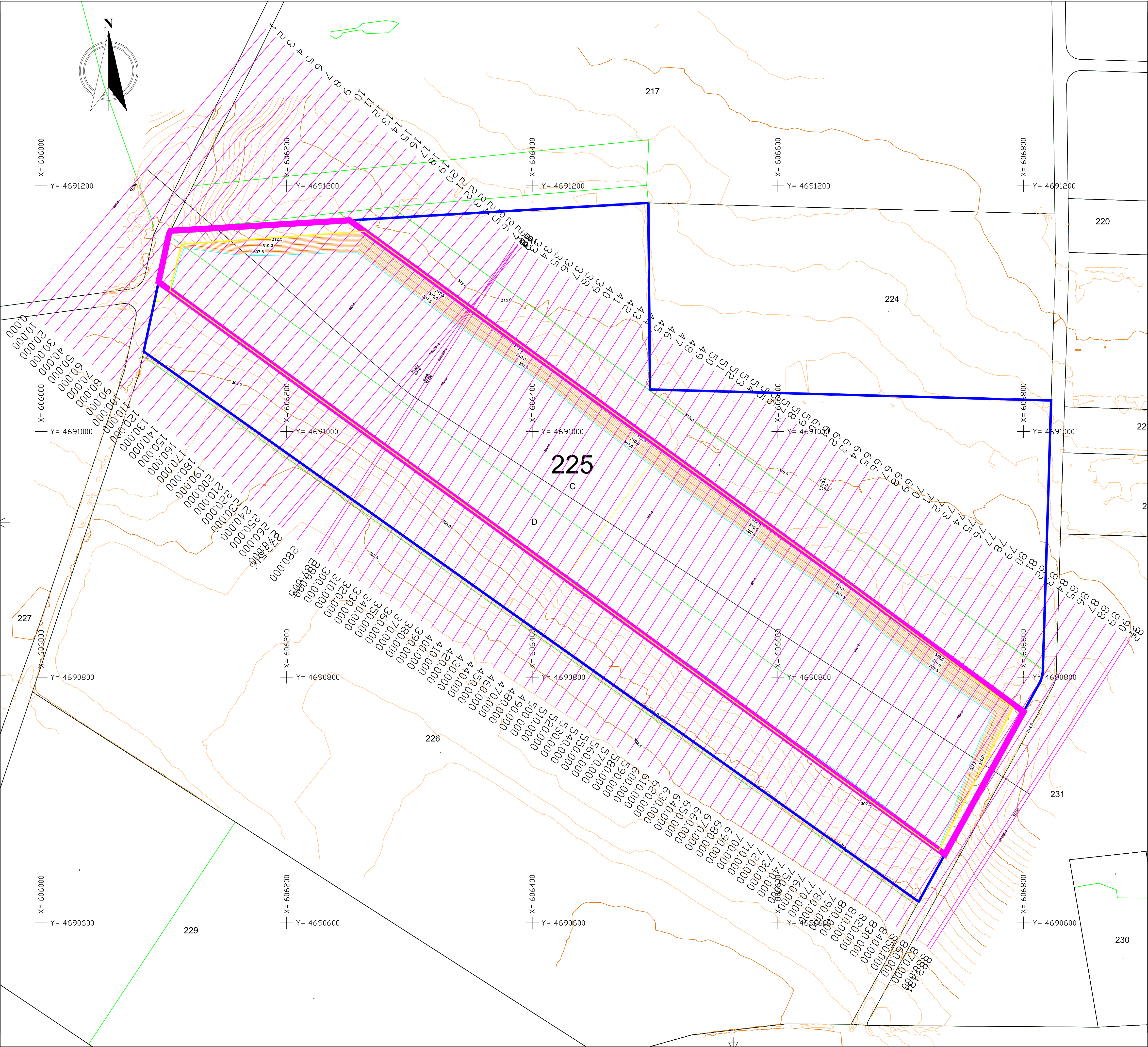
PROMOTOR: EXCAVACIONES MUÑOZ, S.A.U.			
DENOMINACION PROYECTO: SOLICITUD AUTORIZACION APROVECHAMIENTO RECURSOS SECCION A) –GRAVAS Y ARENAS– PARCELA 225 (C–D), POL. 7, T.M. MARCILLA			
DENOMINACION PLANO: PERFIL LONGITUDINAL ESTADO FASE 2_2			
PROYECTADO POR: 		AUTOR DEL PROYECTO:  Alfonso Martínez Andrés Doctor Ingeniero de Minas Colegiado NE–062–A	
EMPLAZAMIENTO: T.M. MARCILLA (NAVARRA)	FECHA: 11/2025	PLANO N°: 5.1.	
ESCALA: 1:1500	TAMAÑO: A1	HOJA: 1/1	REV: 2

LEYENDA:

Terreno estado fase 2_2

NOTAS:

PROMOTOR: EXCAVACIONES MUÑOZ, S.A.U.			
DENOMINACION PROYECTO: SOLICITUD AUTORIZACION APROVECHAMIENTO RECURSOS SECCION A) –GRAVAS Y ARENAS– PARCELA 225 (C-D), POL. 7, T.M. MARCILLA			
DENOMINACION PLANO: PERFILES TRANSVERSALES ESTADO FASE 2_2			
PROYECTADO POR: 		AUTOR DEL PROYECTO:  Alfonso Martínez Andrés Doctor Ingeniero de Minas Colegiado NE-062-A	
EMPLAZAMIENTO: T.M. MARCILLA (NAVARRA)	FECHA: 11/2025	PLANO N°: 5.2.	
ESCALA: 1: 3000	TAMAÑO: A1	HOJA: 1/1	REV: 2



- LEYENDA:
- Curva de Nivel (equidist. 0,25 m)
 - Curva Directora (equidist. 1,25 m)
 - Parcelas catastrales
 - Subparcelas catastrales
 - Limite cantera (100.000 m2)

NOTAS:

Sistema geodésico de referencia: ETRS89; Proyección UTM, HUSO 30.

Fuente: Levantamiento topográfico propio DTM (26/09/2025).

PROMOTOR:



EXCAVACIONES MUÑOZ, S.A.U.

DENOMINACION PROYECTO:

SOLICITUD AUTORIZACION APROVECHAMIENTO
RECURSOS SECCION A) –GRAVAS Y ARENAS–
PARCELA 225 (C–D), POL. 7, T.M. MARCILLA

DENOMINACION PLANO:

PLANO TAQUIMETRICO SOBRE CATASTRO
ESTADO FINAL RESTAURACION

PROYECTADO POR:	AUTOR DEL PROYECTO:	
		
	Alfonso Martínez Andrés Doctor Ingeniero de Minas Colegiado NE–062–A	

EMPLAZAMIENTO:	FECHA:	PLANO N°:	
T.M. MARCILLA (NAVARRA)	11/2025	6	
ESCALA: 1:1500	TAMAÑO: A1	HOJA: 1/1	REV: 2



terreno estado final restauración

PROMOTOR:
EXCAVACIONES MUÑOZ, S.A.U.

DENOMINACION PLANO:

PERFIL LONGITUDINAL

ESTADO FINAL RESTAURACION



Alfonso Martínez Andrés
Doctor Ingeniero de Minas
Colegiado NE-062-A

T.M. MARCILLA (NAVARRA)

11/2025

PLANO Nº: 6.1.

ESCALA: 1:1500

TAMAÑO: A1

HOJA: 1 / 1

REV: 2

LEYENDA:

Terreno estado final restauración

NOTAS:

PROMOTOR: EXCAVACIONES MUÑOZ, S.A.U.		
DENOMINACION PROYECTO: SOLICITUD AUTORIZACION APROVECHAMIENTO RECURSOS SECCION A) –GRAVAS Y ARENAS– PARCELA 225 (C-D), POL. 7, T.M. MARCILLA		
DENOMINACION PLANO: PERFILES TRANSVERSALES ESTADO FINAL RESTAURACION		
PROYECTADO POR: 	AUTOR DEL PROYECTO:  Alfonso Martínez Andrés Doctor Ingeniero de Minas Colegiado NE-062-A	
EMPLAZAMIENTO: T.M. MARCILLA (NAVARRA)	FECHA: 11/2025	PLANO N°: 6.2.
ESCALA: 1: 2500	TAMAÑO: A1	HOJA: 1/1 REV: 2

