

ESTUDIO DE IMPACTO AMBIENTAL
PARQUE EÓLICO VALLE H2V NAVARRA (21 MW)

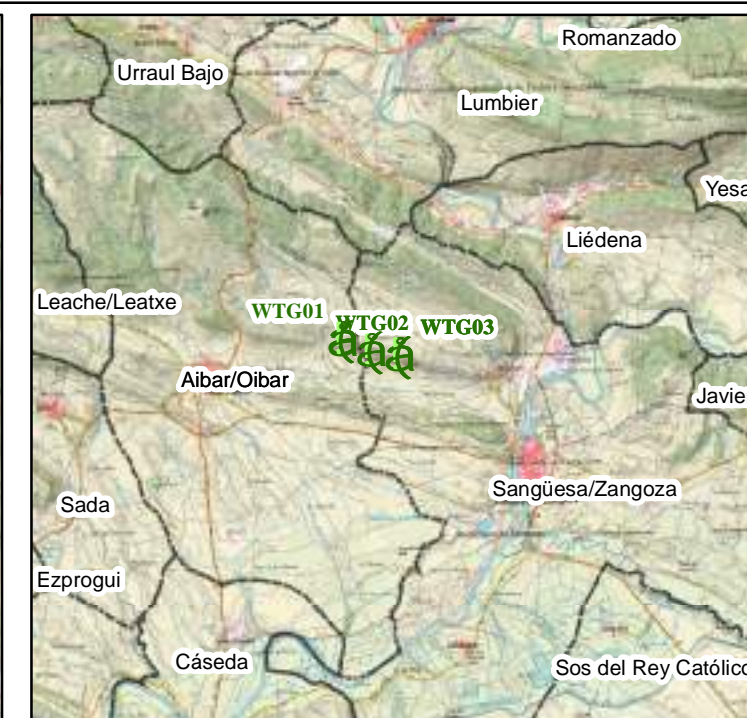
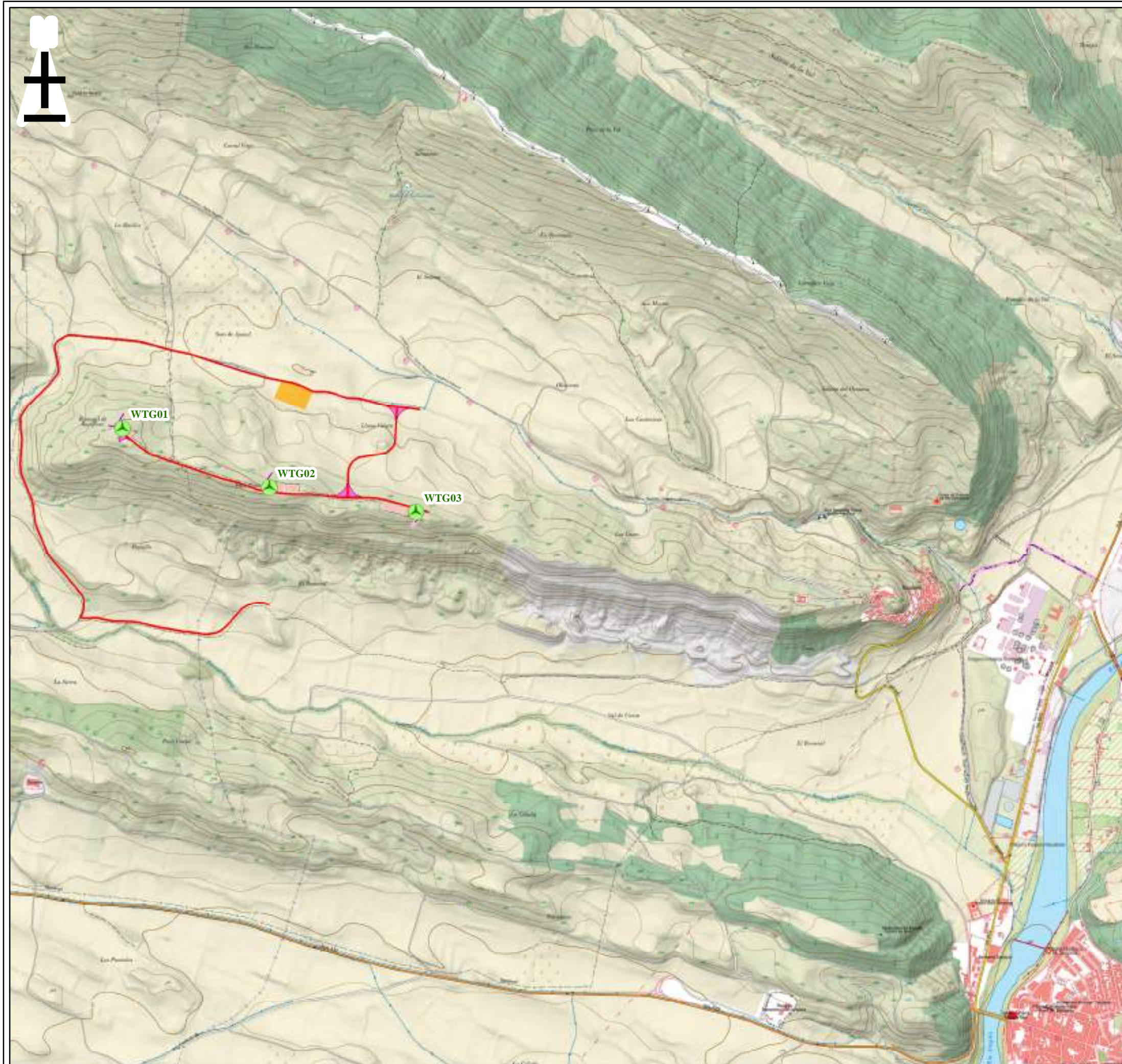


ANEXO I: CARTOGRAFÍA









Términos municipales Aibar, Sangüesa y concejo de Rocaforte,

(COMUNIDAD FORAL DE NAVARRA)

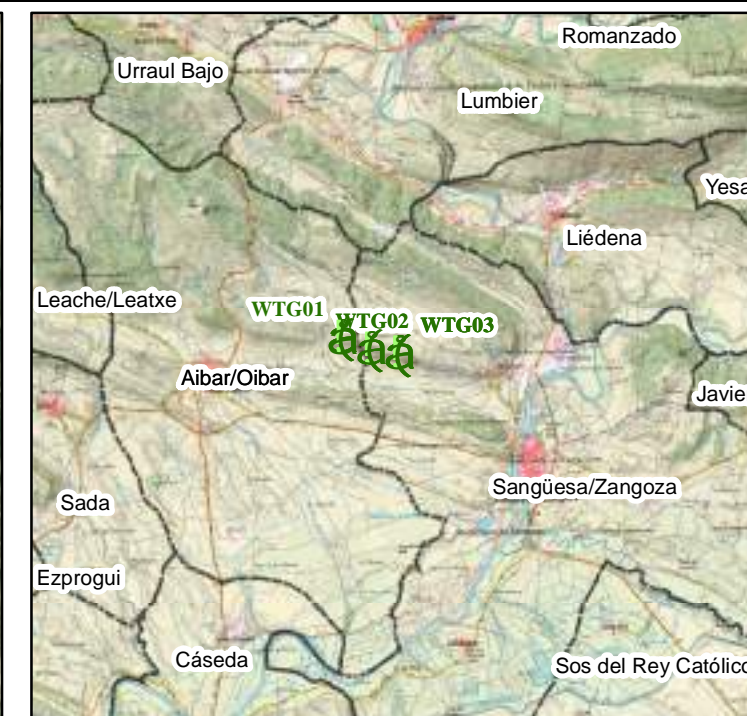
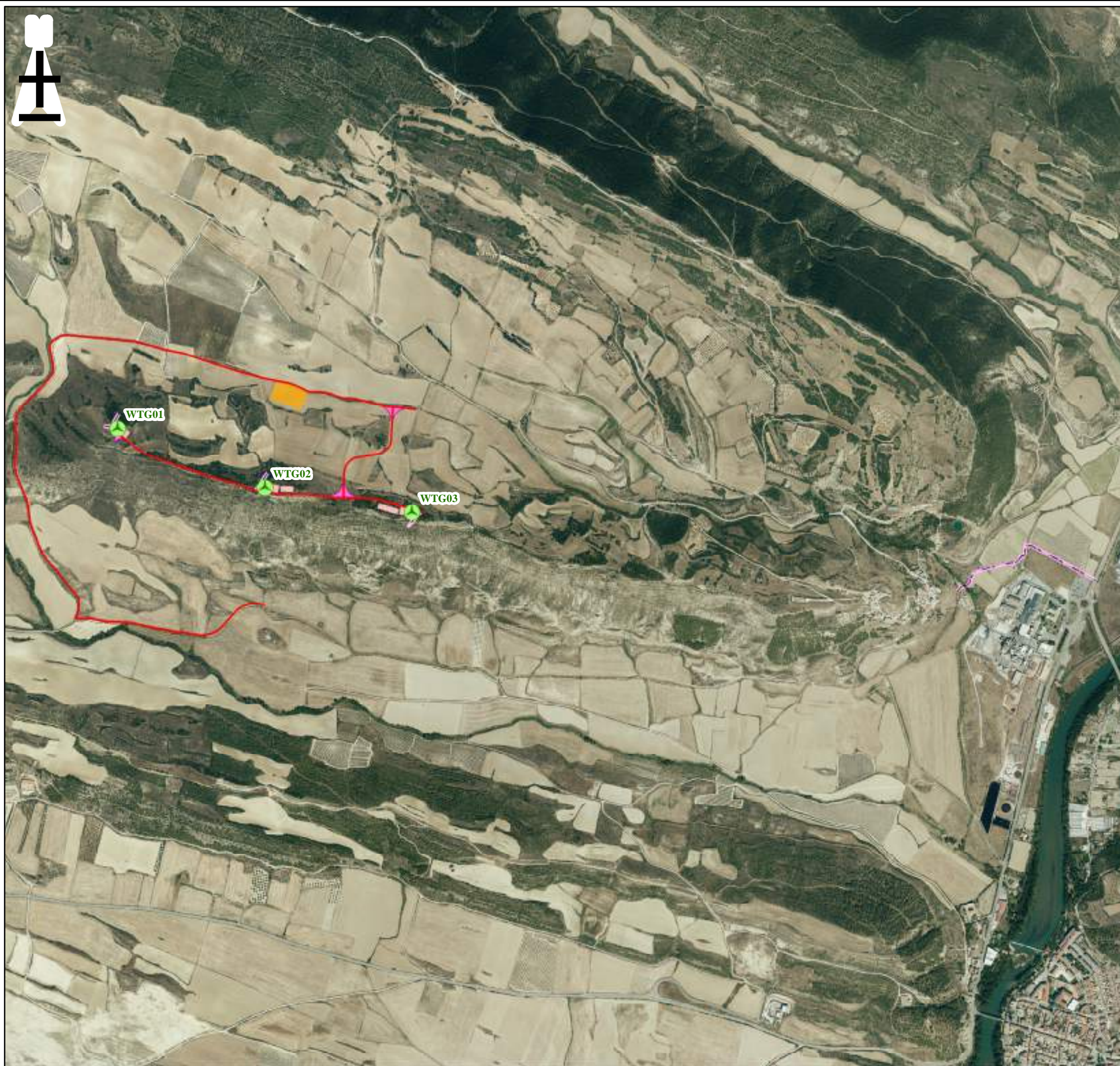
Junio 2024








LEYENDA

-  Aerogeneradores PE Valle H2V Navarra
-  Viales
-  Zanjas
-  Plataformas
-  Campa de acopios
-  Camino temporal
-  Cimentaciones
-  Giros

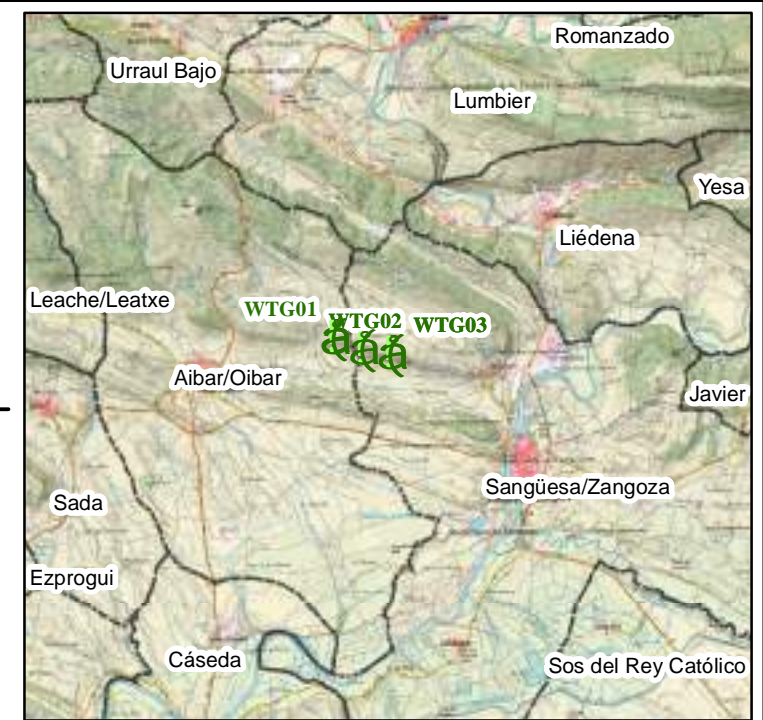
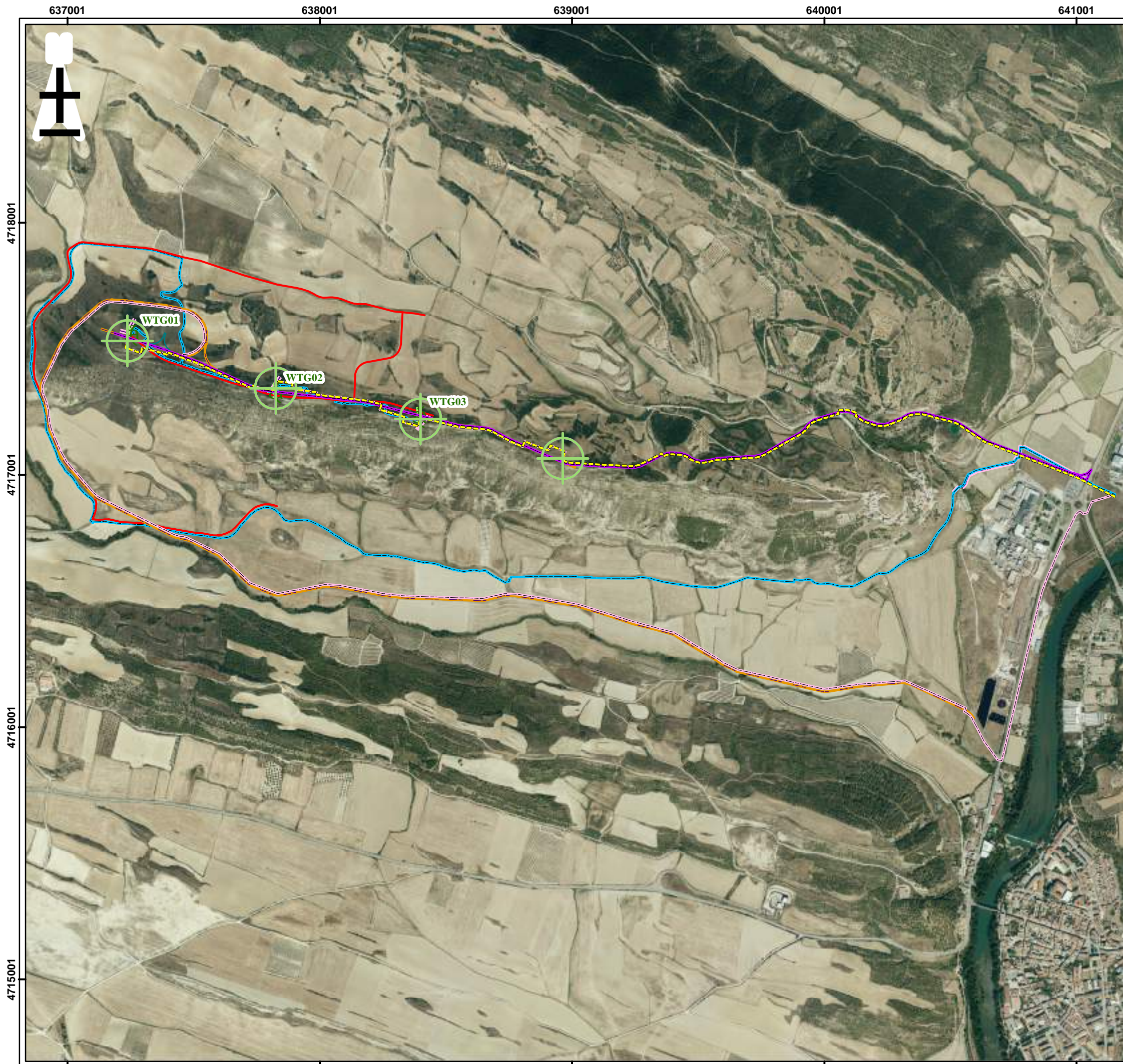
PROYECTO: ESTUDIO DE IMPACTO AMBIENTAL PARQUE EÓLICO VALLE H2V NAVARRA (21 MW)							
MAPA Nº 1		TÍTULO: PLANO DE SITUACIÓN					
ESCALA: 1:15.000		PROYECCIÓN: UTM		FECHA: 29/05/2024		EDIC.:	
FORMATO DE IMPRESIÓN: A3		DATUM: ETRS89		DD: D.S.A.		RVS: B.B.J.	
		HUSO: 30 N		VERIF: J.D.C.		VAL: AE	
PROMOTOR: 				PREPARADO POR: 			



LEYENDA

-  Aerogeneradores PE Valle H2V Navarra
-  Viales
-  Zanjas
-  Plataformas
-  Campa de acopios
-  Camino temporal
-  Cimentaciones
-  Giros

PROYECTO: ESTUDIO DE IMPACTO AMBIENTAL PARQUE EÓLICO VALLE H2V NAVARRA (21 MW)							
MAPA Nº 2		TÍTULO: PLANO DE UBICACIÓN					
ESCALA: 1:15.000		PROYECCIÓN: UTM		FECHA: 29/05/2024		EDIC.:	
FORMATO DE IMPRESIÓN: A3		DATUM: ETRS89		DD: D.S.A.		RVS: B.B.J.	
		HUSO: 30 N		VERIF.: J.D.C.		VAL: AE	
PROMOTOR: 				PREPARADO POR: 			



LEYENDA

ALTERNATIVA 1

- AEROGENERADORES
- ZANJA MT
- CAMINO PERMANENTE
- ZONA GIRO TEMPORAL

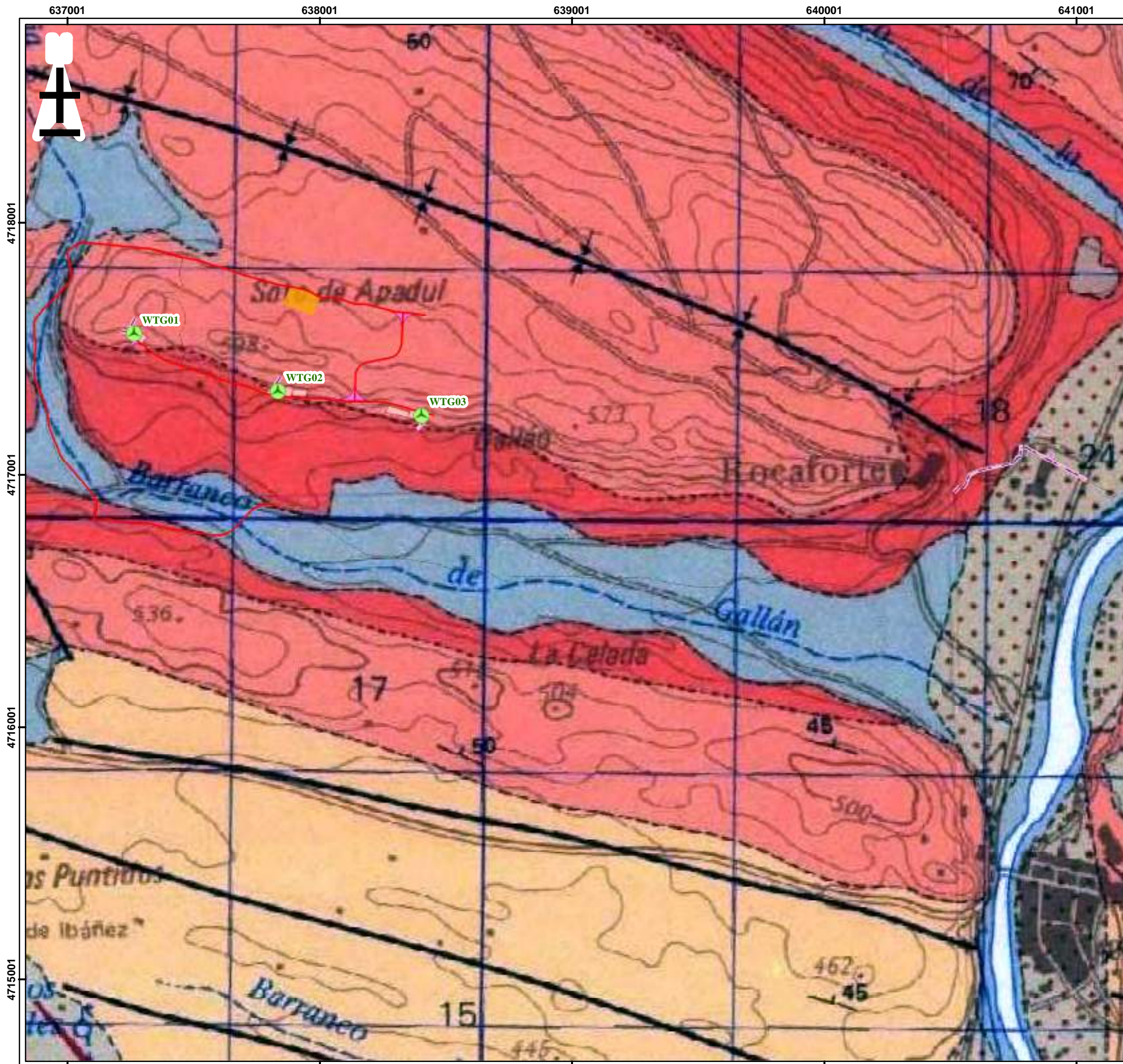
ALTERNATIVA 2

- AEROGENERADORES
- ZANJA MT
- CAMINO PERMANENTE









ALTERNATIVA 3

- ⊗ AEROGENERADORES
- CAMINO PERMANENTE
- ZANJA MT
- CAMINO TEMPORAL

PROYECTO: ESTUDIO DE IMPACTO AMBIENTAL PARQUE EÓLICO VALLE H2V NAVARRA (21 MW)							
MAPA Nº	TÍTULO:						
3	PLANO DE ALTERNATIVAS						
ESCALA:	1:15.000	PROYECCIÓN:	UTM	FECHA:	29/05/2024		EDIC.:
FORMATO DE IMPRESIÓN:	A3	DATUM:	ETRS89	DD:	RVS:	VERIF:	VAL:
		HUSO:	30 N	D.S.A.	B.B.J.	J.D.C.	AE
PROMOTOR:				PREPARADO POR:			



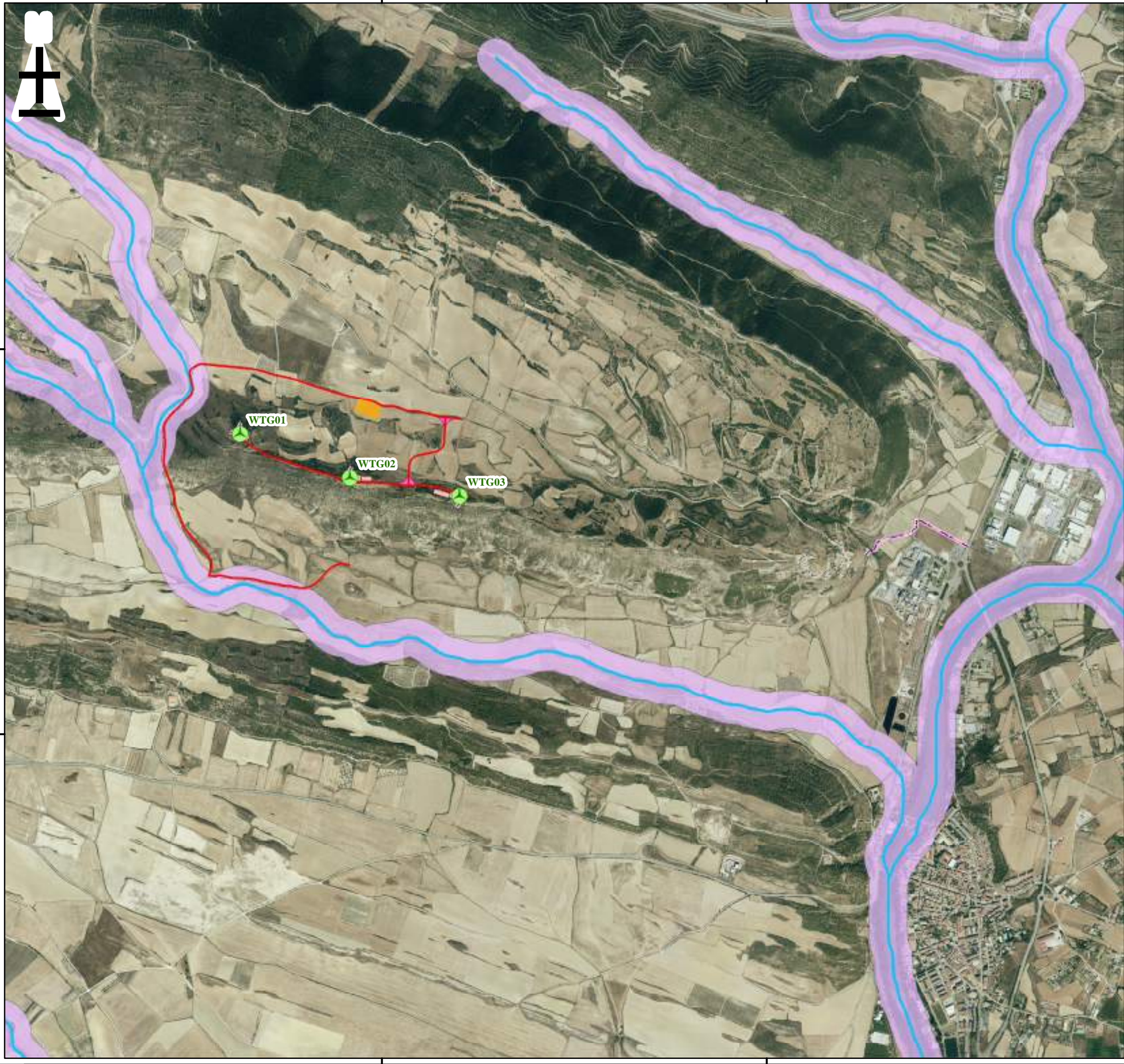
LEYENDA

-  Aerogeneradores PE Valle H2V Navarra
-  Viales
-  Zanjas
-  Plataformas
-  Campa de acopios
-  Camino temporal
-  Cimentaciones
-  Giros

PROYECTO: ESTUDIO DE IMPACTO AMBIENTAL PARQUE EÓLICO VALLE H2V NAVARRA (21 MW)							
MAPA Nº 4		TÍTULO: PLANO DE GEOLOGÍA					
ESCALA: 1:15.000		PROYECCIÓN: UTM		FECHA: 29/05/2024		EDIC.:	
FORMATO DE IMPRESIÓN: A3		DATUM: ETRS89		DD: D.S.A.		RVS: B.B.J.	
		HUSO: 30 N		VERIF.: J.D.C.		VAL: AE	
PROMOTOR: 				PREPARADO POR: 			

638001

640001













4718001

4716001

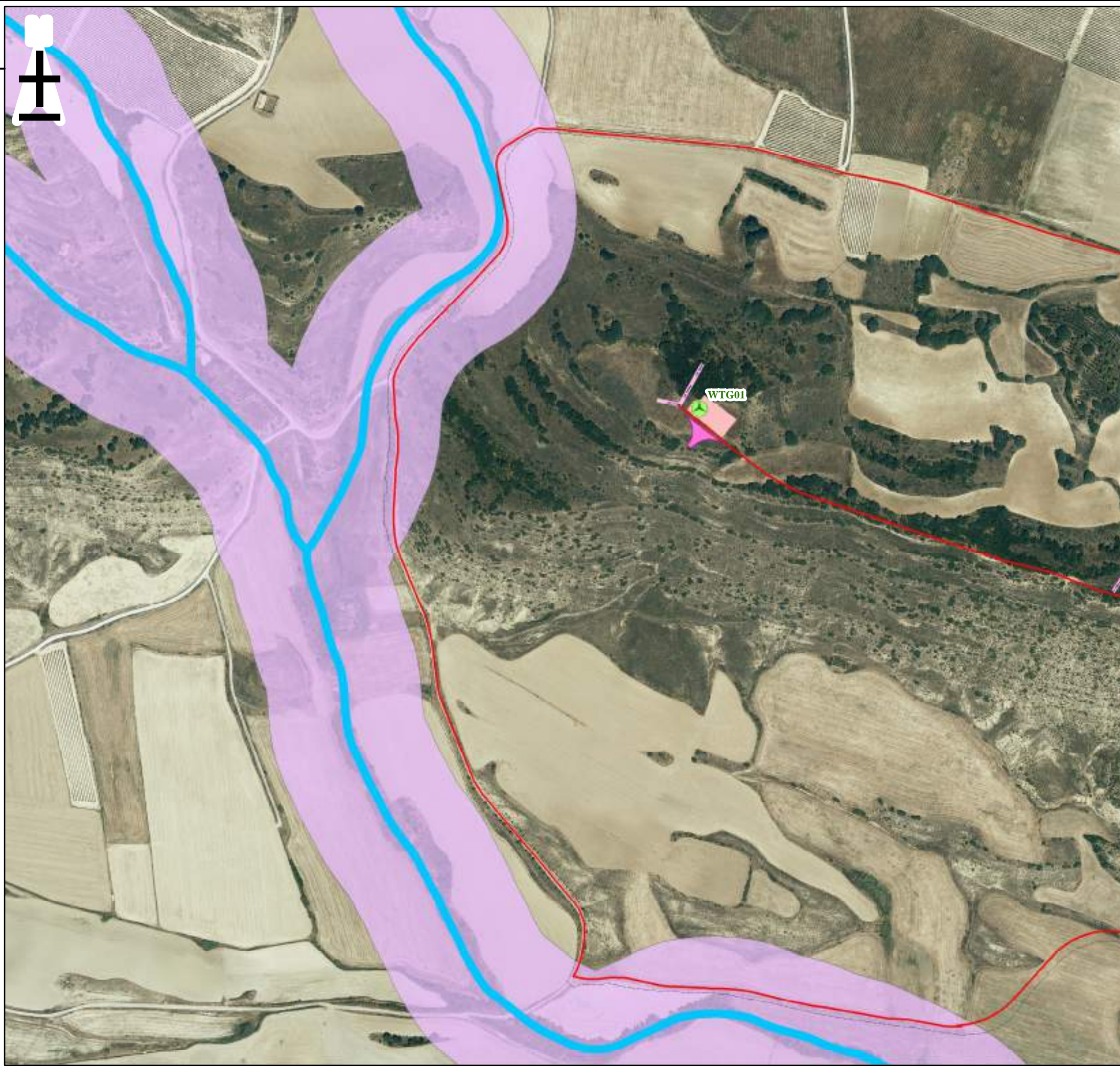


LEYENDA











-  Aerogeneradores PE Valle H2V Navarra
-  Viales
-  Zanjas
-  Plataformas
-  Campa de acopios
-  Camino temporal
-  Cimentaciones
-  Giros
-  Zona servidumbre
-  Zona policía

PROYECTO: ESTUDIO DE IMPACTO AMBIENTAL PARQUE EÓLICO VALLE H2V NAVARRA (21 MW)							
MAPA Nº 5.1.		TÍTULO: PLANO DE HIDROLOGÍA					
ESCALA: 1:20.000		PROYECCIÓN: UTM		FECHA: 23/05/2024		EDIC.:	
FORMATO DE IMPRESIÓN: A3		DATUM: ETRS89		DD: D.S.A.		RVS: B.B.J.	
		HUSO: 30 N		VERIF.: J.D.C.		VAL: AE	
PROMOTOR: 				PREPARADO POR: 			

4718001



LEYENDA

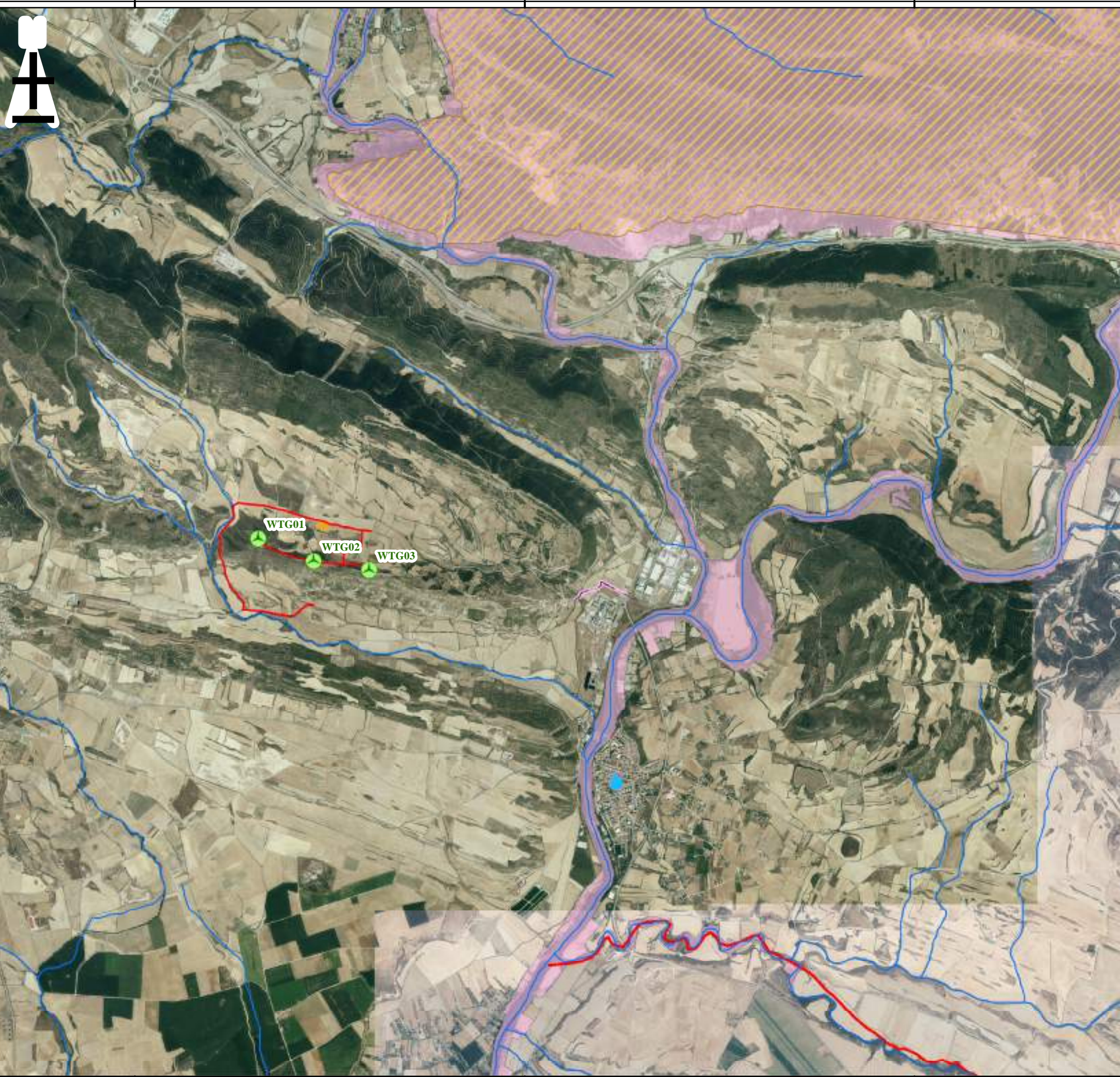
-  Aerogeneradores PE Valle H2V Navarra
-  Viales
-  Zanjás
-  Plataformas
-  Campa de acopios
-  Camino temporal
-  Cimentaciones
-  Giros
-  Zona servidumbre
-  Zona policía

PROYECTO: ESTUDIO DE IMPACTO AMBIENTAL PARQUE EÓLICO VALLE H2V NAVARRA (21 MW)							
MAPA Nº 5.2.		TÍTULO: PLANO DE HIDROLOGÍA					
ESCALA: 1:5.000	PROYECCIÓN: UTM	FECHA: 23/05/2024		EDIC.:			
FORMATO DE IMPRESIÓN: A3	DATUM: ETRS89	DD: D.S.A.	RVS: B.B.J.	VERIF: J.D.C.	VAL: AE		
PROMOTOR: 		PREPARADO POR: 					

636001

640001

644001













4720001

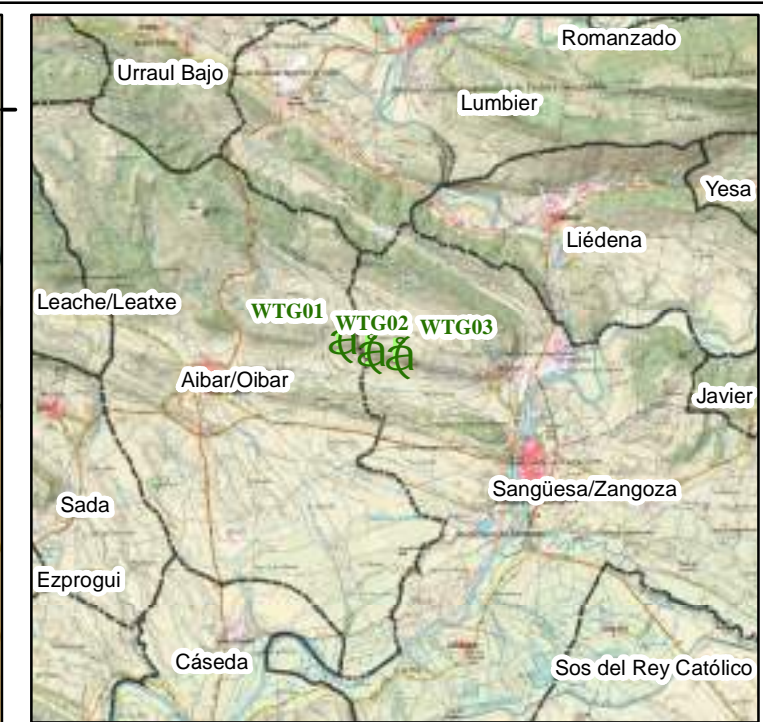
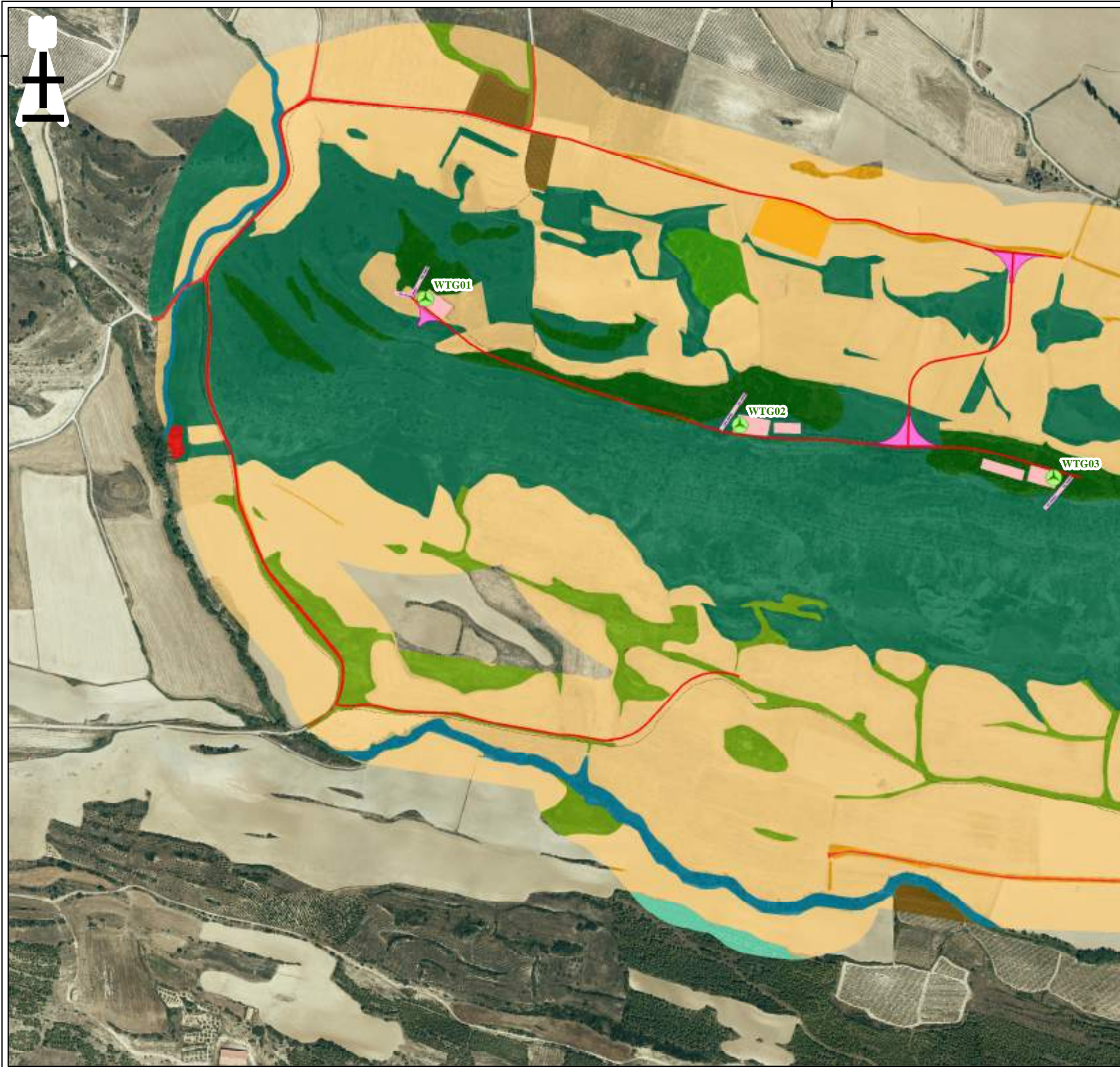
4716001



LEYENDA

-  Aerogeneradores PE Valle H2V Navarra
-  Viales
-  Zanjas
-  Campa de acopios
-  Camino temporal
-  Red Hidrográfica
-  Zona de abastecimiento de ríos y canales
-  Zona de abastecimiento superficial
-  ZEPA acuático
-  LIC acuático

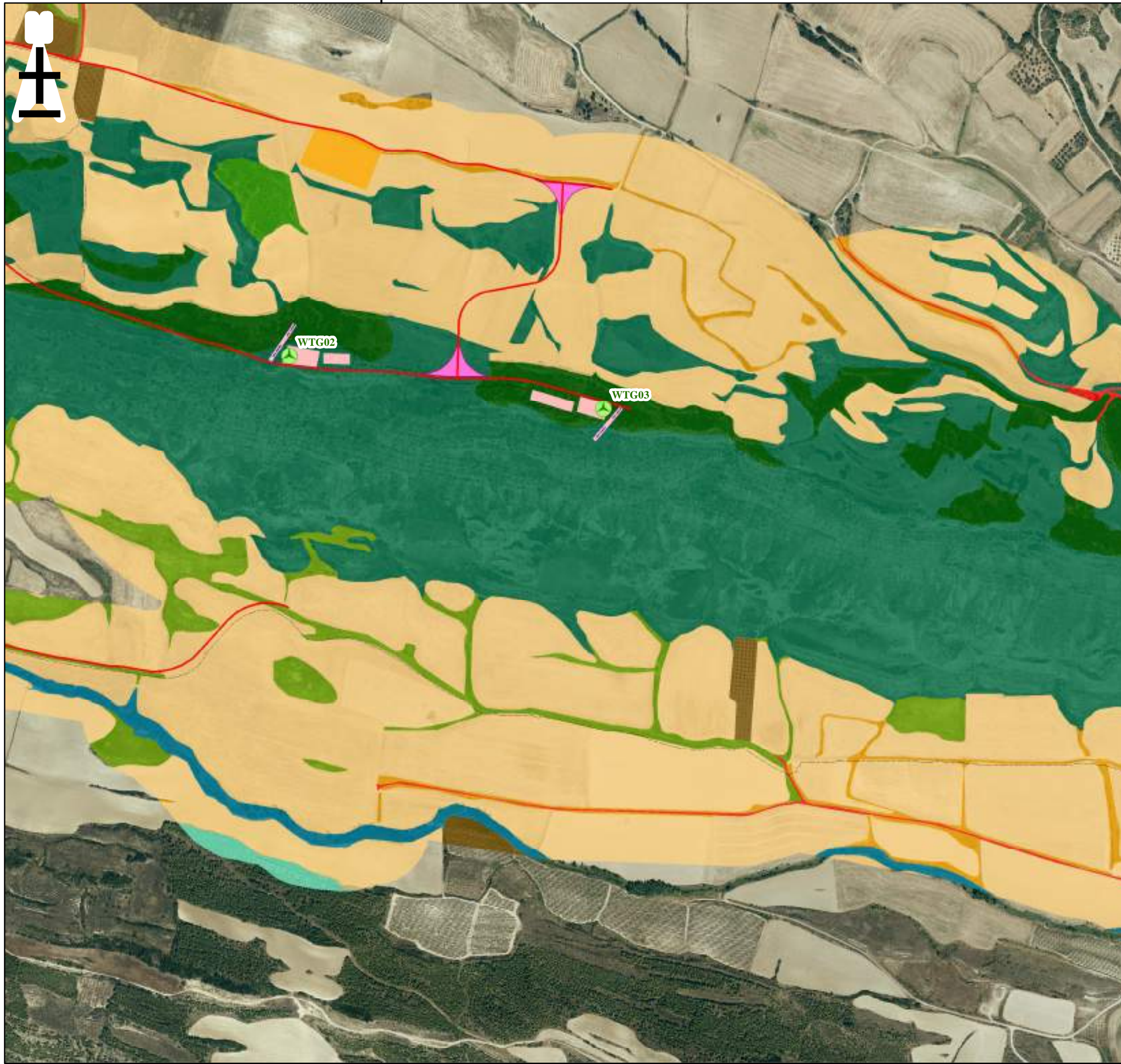
PROYECTO:							
ESTUDIO DE IMPACTO AMBIENTAL PARQUE EÓLICO VALLE H2V NAVARRA (21 MW)							
MAPA Nº		TÍTULO:					
5.3.		PLANO DE HIDROLOGÍA. ZONAS PROTEGIDAS.					
ESCALA:	1:40.000	PROYECCIÓN:	UTM	FECHA:	23/05/2024	EDIC.:	
FORMATO DE IMPRESIÓN:	A3	DATUM:	ETRS89	DD:	D.S.A.	RVS:	B.B.J.
		HUSO:	30 N	VERIF:	J.D.C.	VAL:	AE
PROMOTOR:				PREPARADO POR:			
							



LEYENDA

- Aerogeneradores PE Valle H2V Navarra
- Viales
- Zanjas
- Plataformas
- Campa de acopios
- Camino temporal
- Cimentaciones
- Giros
- Unidades de vegetación**
- Antrópico
- Bosque de repoblación
- Cultivos herbáceos secano
- Cultivos leñosos secano
- Encinar
- Matorral Mediterráneo
- Matorral con arbolado disperso
- Monte arbolado de pino carrasco
- Vegetación asociada a cursos de río
- Vegetación asociada a lindes

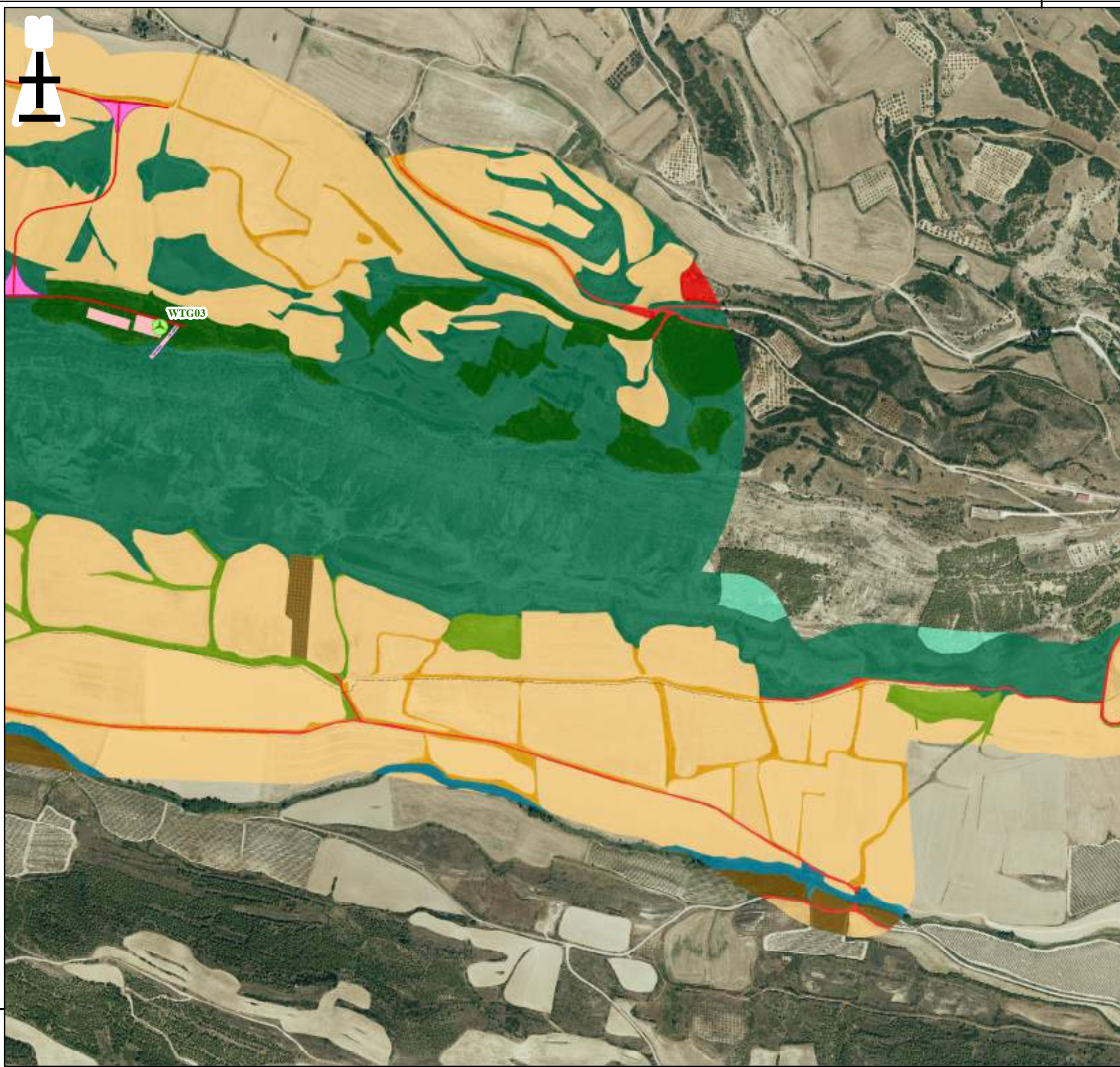
PROYECTO:							
ESTUDIO DE IMPACTO AMBIENTAL PARQUE EÓLICO VALLE H2V NAVARRA (21 MW)							
MAPA Nº		TÍTULO:					
6.1		PLANO DE VEGETACIÓN					
ESCALA:	1:7.000	PROYECCIÓN:	UTM	FECHA:	23/05/2024	EDIC.:	
FORMATO DE IMPRESIÓN:	A3	DATUM:	ETRS89	DD:	RVS:	VERIF:	VAL:
PROMOTOR:		HUSO:		30 N	D.S.A.	B.B.J.	J.D.C.
				PREPARADO POR: 			



LEYENDA

- Aerogeneradores PE Valle H2V Navarra
 - Viales
 - Zanjas
 - Plataformas
 - Campa de acopios
 - Camino temporal
 - Cimentaciones
 - Giros
- Unidades de vegetación**
- Antrópico
 - Bosque de repoblación
 - Cultivos herbáceos secano
 - Cultivos leñosos secano
 - Encinar
 - Matorral Mediterráneo
 - Matorral con arbolado disperso
 - Monte arbolado de pino carrasco
 - Vegetación asociada a cursos de río
 - Vegetación asociada a lindes

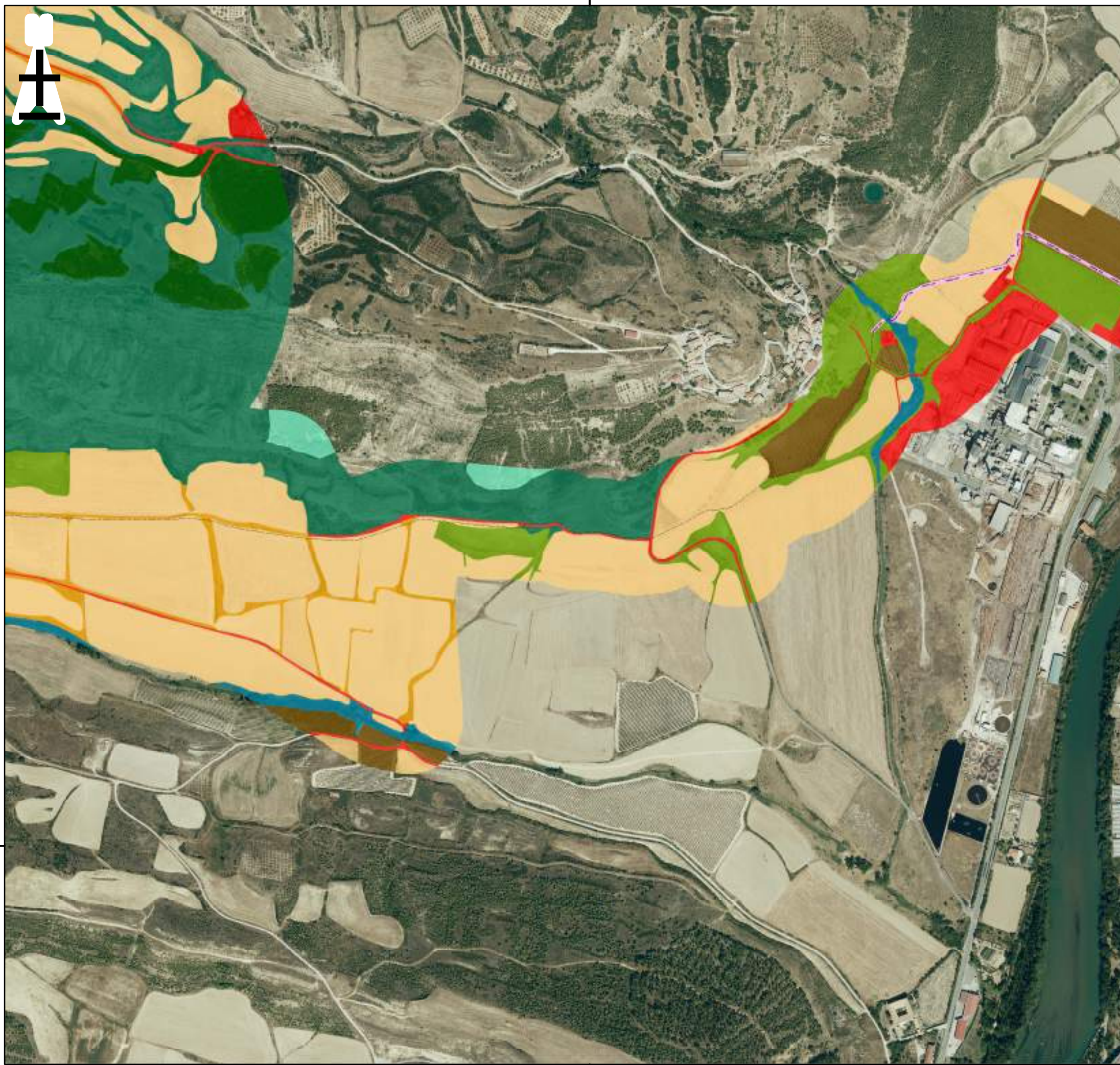
PROYECTO: ESTUDIO DE IMPACTO AMBIENTAL PARQUE EÓLICO VALLE H2V NAVARRA (21 MW)					
MAPA Nº: 6.2		TÍTULO: PLANO DE VEGETACIÓN			
ESCALA: 1:7.000	PROYECCIÓN: UTM	FECHA: 23/05/2024	EDIC.:		
FORMATO DE IMPRESIÓN: A3	DATUM: ETRS89	DD: D.S.A.	RVS: B.B.J.	VERIF: J.D.C.	VAL: AE
PROMOTOR: 		PREPARADO POR: 			



LEYENDA

- Aerogeneradores PE Valle H2V Navarra
- Viales
- Zanjas
- Plataformas
- Campa de acopios
- Camino temporal
- Cimentaciones
- Giros
- Unidades de vegetación**
- Antrópico
- Bosque de repoblación
- Cultivos herbáceos secano
- Cultivos leñosos secano
- Encinar
- Matorral Mediterráneo
- Matorral con arbolado disperso
- Monte arbolado de pino carrasco
- Vegetación asociada a cursos de río
- Vegetación asociada a lindes

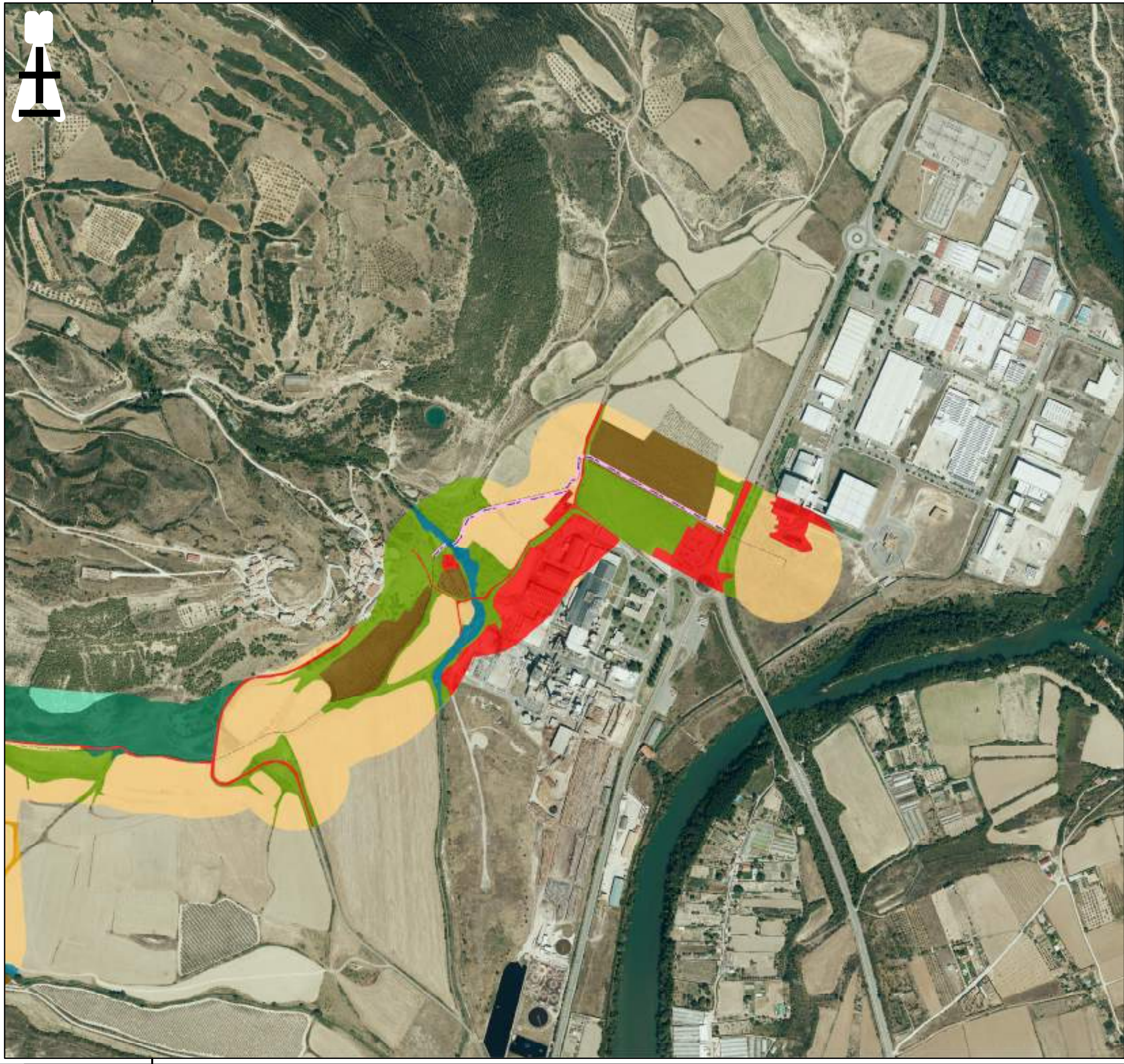
PROYECTO:							
ESTUDIO DE IMPACTO AMBIENTAL PARQUE EÓLICO VALLE H2V NAVARRA (21 MW)							
MAPA Nº		TÍTULO:					
6.3		PLANO DE VEGETACIÓN					
ESCALA:	1:7.000	PROYECCIÓN:	UTM	FECHA:	23/05/2024	EDIC.:	
FORMATO DE IMPRESIÓN:	A3	DATUM:	ETRS89	DD:	RVS:	VERIF:	VAL:
PROMOTOR:		HUSO:		30 N	D.S.A.	B.B.J.	J.D.C.
				PREPARADO POR: 			



LEYENDA

-  Aerogeneradores PE Valle H2V Navarra
-  Viales
-  Zanjas
-  Plataformas
-  Campa de acopios
-  Camino temporal
-  Cimentaciones
-  Giros
- Unidades de vegetación**
-  Antrópico
-  Bosque de repoblación
-  Cultivos herbáceos secano
-  Cultivos leñosos secano
-  Encinar
-  Matorral Mediterráneo
-  Matorral con arbolado disperso
-  Monte arbolado de pino carrasco
-  Vegetación asociada a cursos de río
-  Vegetación asociada a lindes

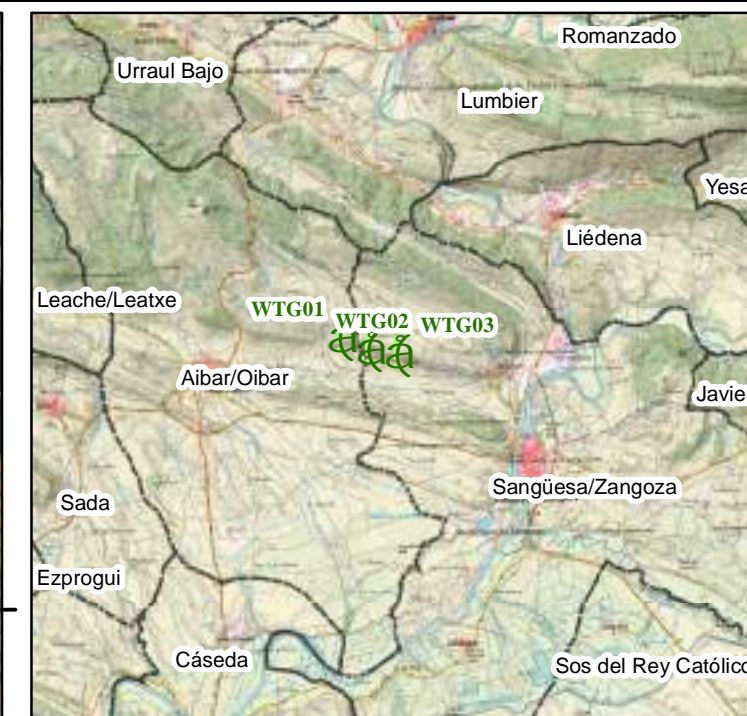
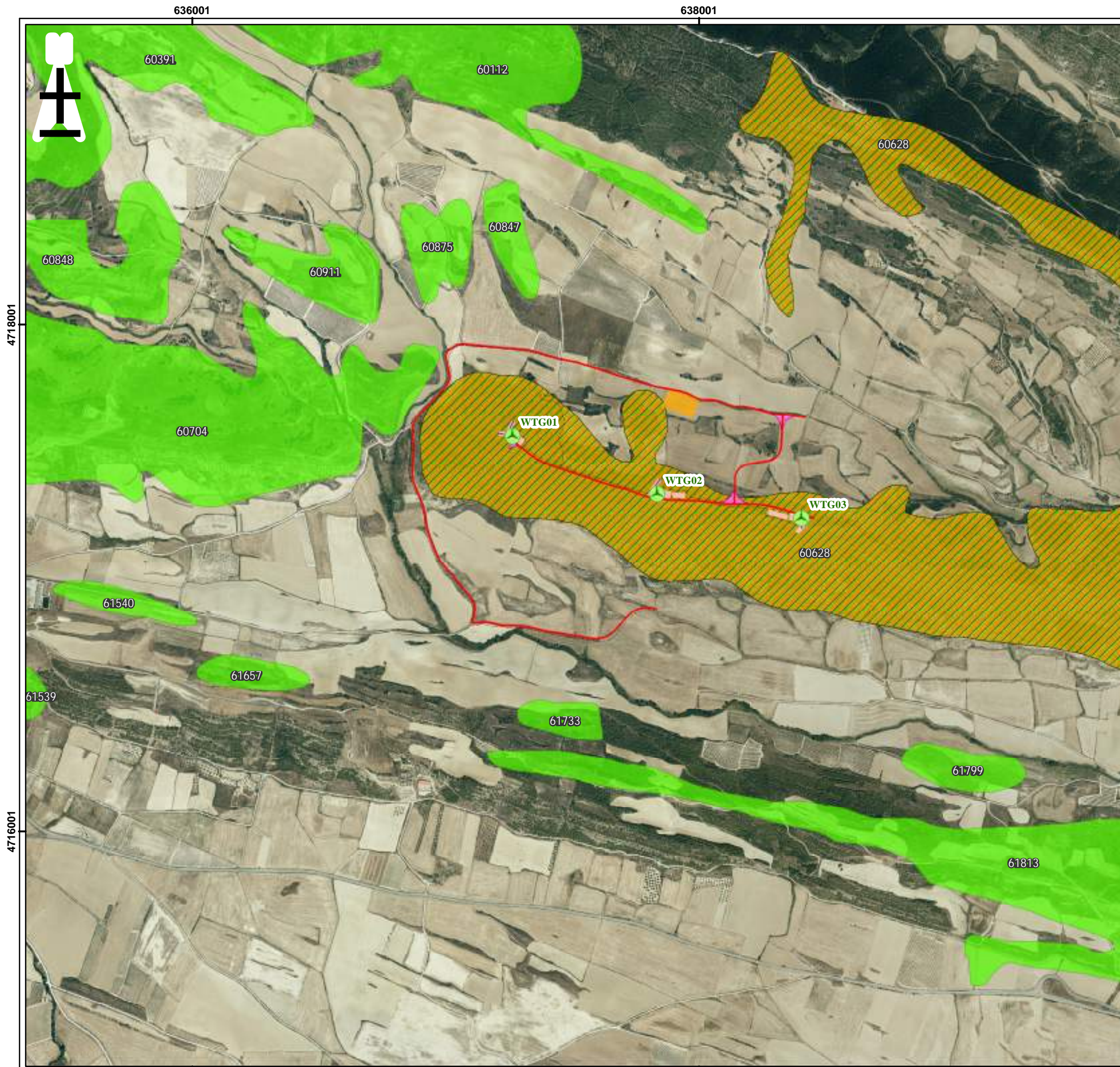
PROYECTO:							
ESTUDIO DE IMPACTO AMBIENTAL PARQUE EÓLICO VALLE H2V NAVARRA (21 MW)							
MAPA Nº		TÍTULO:					
6.4		PLANO DE VEGETACIÓN					
ESCALA:		PROYECCIÓN:		FECHA:		EDIC.:	
1:7.000		UTM		23/05/2024			
FORMATO DE IMPRESIÓN:		DATUM:		DD:		RVS: VERIF: VAL:	
A3		ETRS89		D.S-A.		B.B.J. J.D.C. AE	
HUSO:		PREPARADO POR:					
30 N		 					



LEYENDA

-  Aerogeneradores PE Valle H2V Navarra
-  Viales
-  Zanjas
-  Plataformas
-  Campa de acopios
-  Camino temporal
-  Cimentaciones
-  Giros
- Unidades de vegetación**
-  Antrópico
-  Bosque de repoblación
-  Cultivos herbáceos secano
-  Cultivos leñosos secano
-  Encinar
-  Matorral Mediterráneo
-  Matorral con arbolado disperso
-  Monte arbolado de pino carrasco
-  Vegetación asociada a cursos de río
-  Vegetación asociada a lindes

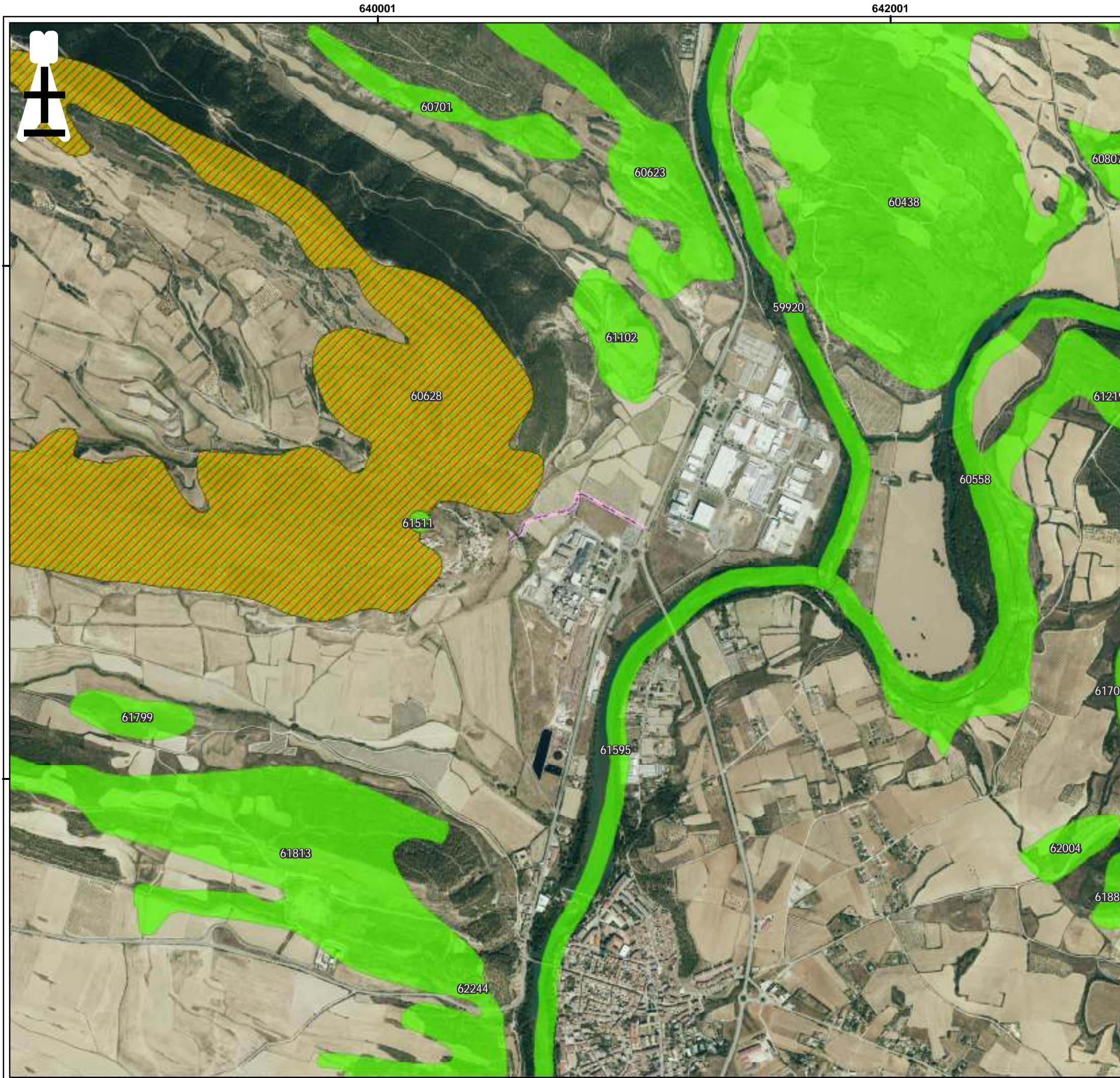
PROYECTO: ESTUDIO DE IMPACTO AMBIENTAL PARQUE EÓLICO VALLE H2V NAVARRA (21 MW)							
MAPA Nº 6.5		TÍTULO: PLANO DE VEGETACIÓN					
ESCALA: 1:7.000	PROYECCIÓN: UTM	FECHA: 23/05/2024		EDIC.:			
FORMATO DE IMPRESIÓN: A3	DATUM: ETRS89	DD: D.S.A.	RVS: B.B.J.	VERIF: J.D.C.	VAL: AE		HUSO: 30 N
PROMOTOR: 				PREPARADO POR: 			













LEYENDA

- Aerogeneradores PE Valle H2V Navarra
- Viales
- Zanjas
- Plataformas
- Campa de acopios
- Camino temporal
- Cimentaciones
- Giros
- Hábitats**
- Interceptado
- No interceptado

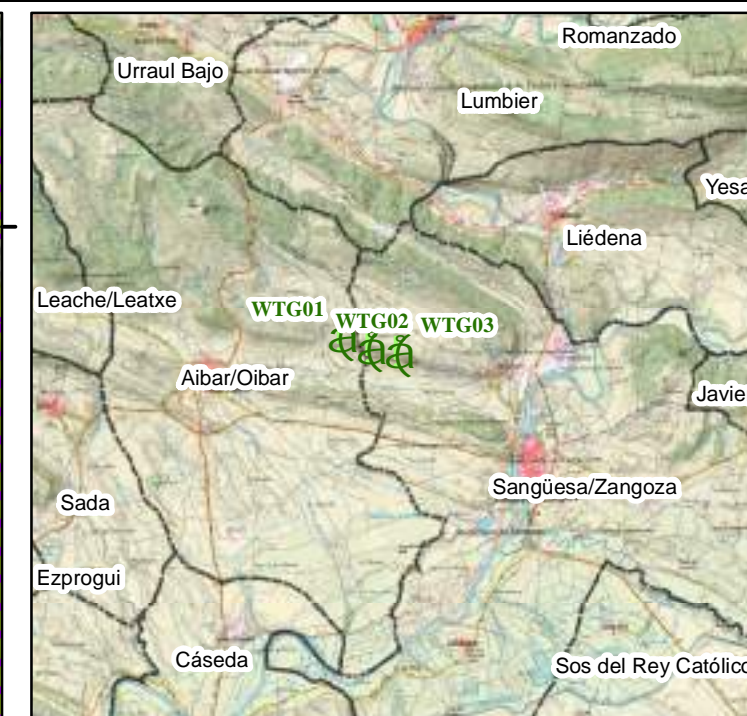
PROYECTO: ESTUDIO DE IMPACTO AMBIENTAL PARQUE EÓLICO VALLE H2V NAVARRA (21 MW)							
MAPA Nº: 7.1.		TÍTULO: PLANO DE HÁBITATS					
ESCALA: 1:15.000	PROYECCIÓN: UTM	FECHA: 29/05/2024		EDIC.:			
FORMATO DE IMPRESIÓN: A3	DATUM: ETRS89	DD: D.S.A.	RVS: B.B.J.	VERIF: J.D.C.	VAL: AE		HUSO: 30 N
PROMOTOR:				PREPARADO POR:			






LEYENDA

-  Aerogeneradores PE Valle H2V Navarra
-  Viales
-  Zanjas
-  Plataformas
-  Campa de acopios
-  Camino temporal
-  Cimentaciones
-  Giros
- Hábitats**
-  Interceptado
-  No interceptado

PROYECTO: ESTUDIO DE IMPACTO AMBIENTAL PARQUE EÓLICO VALLE H2V NAVARRA (21 MW)							
MAPA Nº 7.2		TÍTULO: PLANO DE HÁBITATS					
ESCALA: 1:15.000		PROYECCIÓN: UTM		FECHA: 29/05/2024		EDIC.:	
FORMATO DE IMPRESIÓN: A3		DATUM: ETRS89		DD: D.S.A.		RVS: B.B.J.	
		HUSO: 30 N		VERIF.: J.D.C.		VAL: AE	
PROMOTOR: 				PREPARADO POR: 			



LEYENDA

-  Aerogeneradores PE Valle H2V Navarra
-  ZEPA
-  LIC

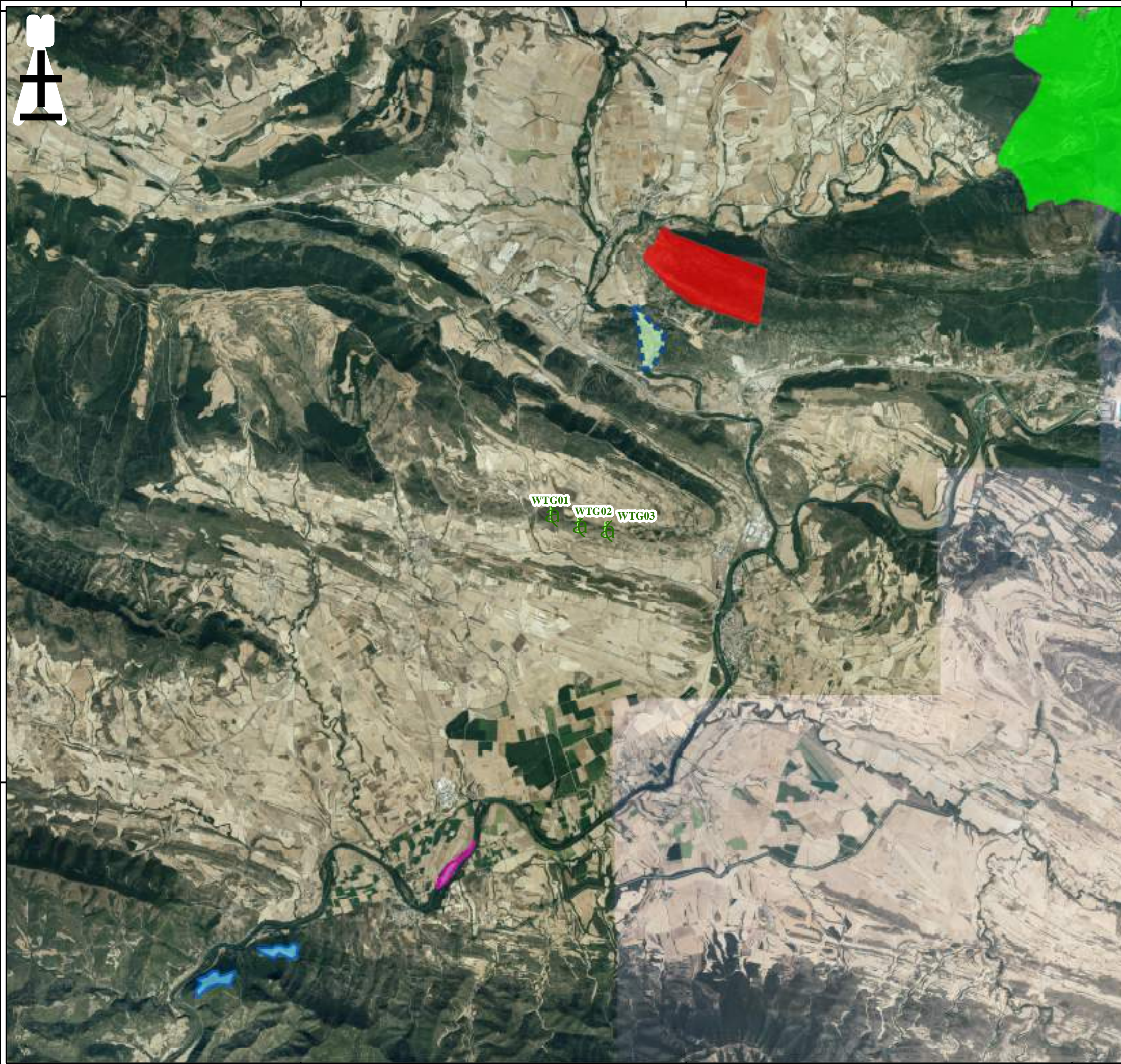
PROYECTO: ESTUDIO DE IMPACTO AMBIENTAL PARQUE EÓLICO VALLE H2V NAVARRA (21 MW)					
MAPA Nº 8.1.		TÍTULO: PLANO DE RED NATURA 2000			
ESCALA: 1:100.000	PROYECCIÓN: UTM	FECHA: 29/05/2024	EDIC.:		
FORMATO DE IMPRESIÓN: A3	DATUM: ETRS89	DD: D.S.A.	RVS: B.B.J.	VERIF: J.D.C.	VAL: AE
PROMOTOR: 		PREPARADO POR: 			

4728001

632001

640001

648001









4720001

4712001





LEYENDA

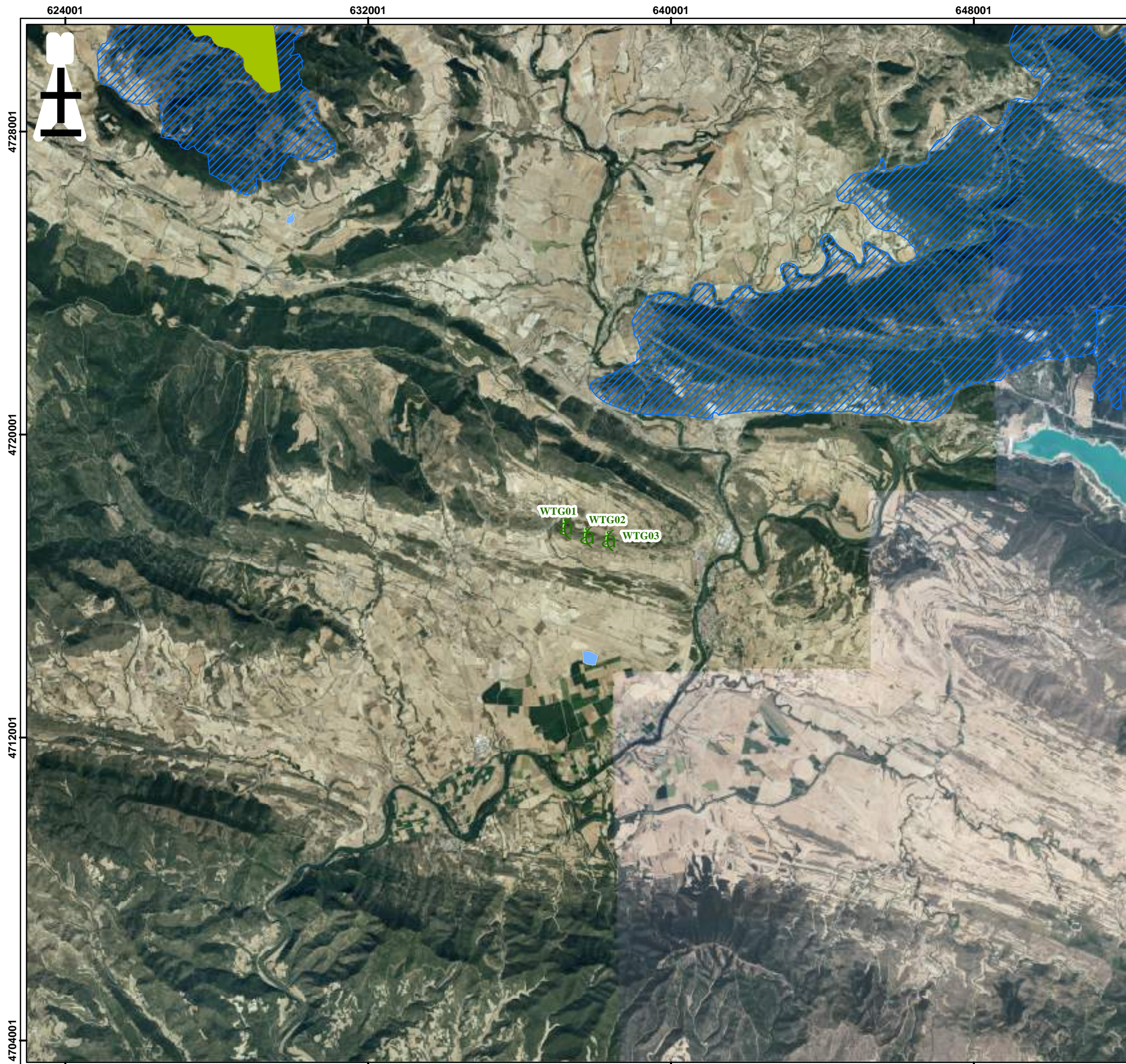
-  Aerogeneradores PE Valle H2V Navarra
- Espacios Naturales Protegidos de Navarra**
-  Arbaiungo arroila
-  Campo Allendeko ibarbasoa
-  Irunberriko arroila
-  Kaparreta
-  Piedra eta San Adriango labarrak

PROYECTO: **ESTUDIO DE IMPACTO AMBIENTAL
PARQUE EÓLICO VALLE H2V NAVARRA (21 MW)**






MAPA Nº **8.2.** TÍTULO: **PLANO DE ESPACIOS
NATURALES PROTEGIDOS**

ESCALA: 1:80.000	PROYECCIÓN: UTM	FECHA: 29/05/2024	EDIC.:
FORMATO DE IMPRESIÓN: A3	DATUM: ETRS89	DD: D.S.A.	RVS: B.B.J.
	HUSO: 30 N	VERIF: J.D.C.	VAL: AE

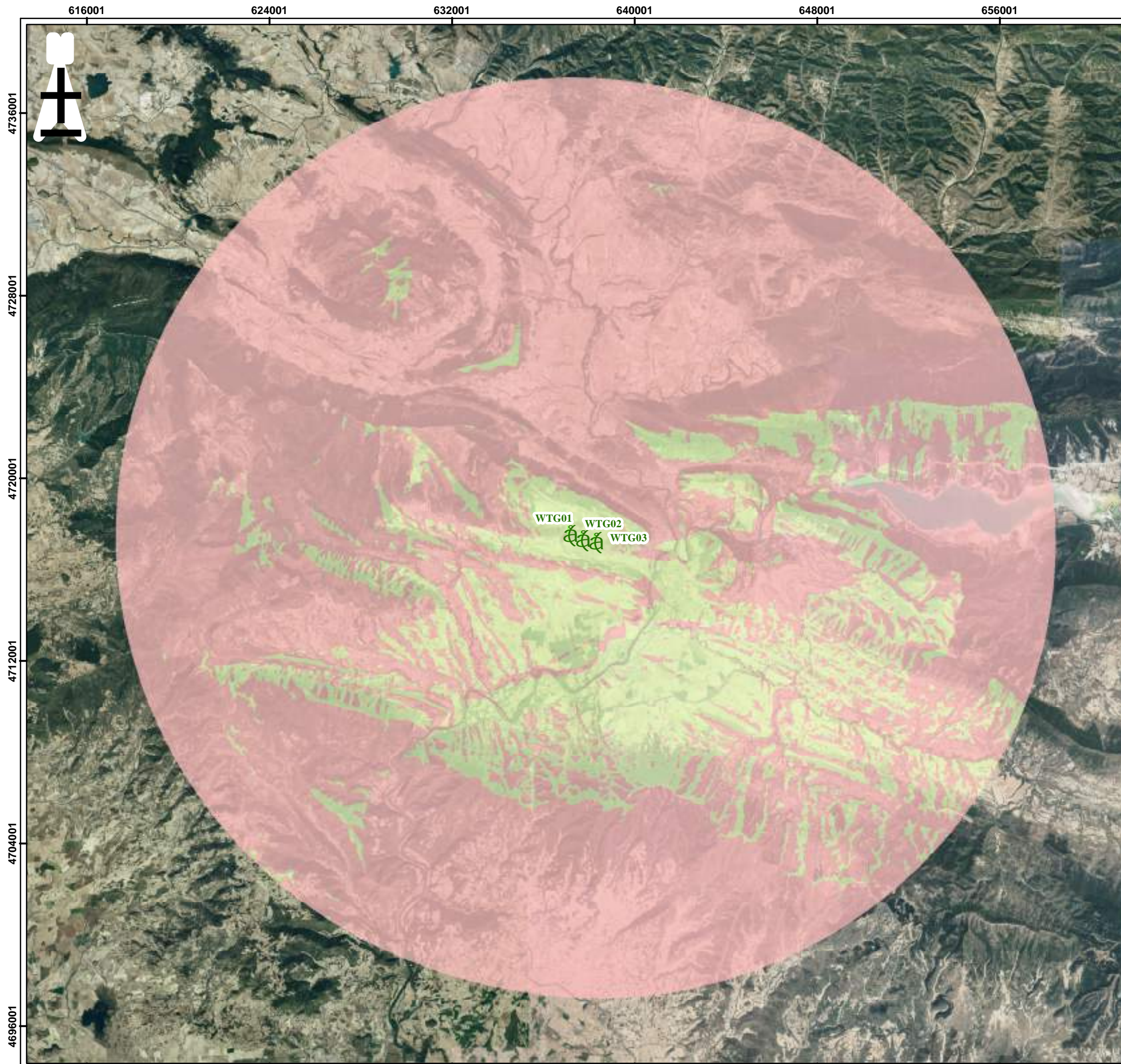
PROMOTOR:  PREPARADO POR: 




LEYENDA

-  Aerogeneradores PE Valle H2V Navarra
-  IZNH
-  AICAEN
-  APFS
-  IBA

PROYECTO:			
ESTUDIO DE IMPACTO AMBIENTAL PARQUE EÓLICO VALLE H2V NAVARRA (21 MW)			
MAPA Nº	TÍTULO:		
8.3.	PLANO DE OTRAS FIGURAS DE PROTECCIÓN		
ESCALA:	PROYECCIÓN:	FECHA:	EDIC.:
1:100.000	UTM	29/05/2024	
FORMATO DE IMPRESIÓN:	DATUM:	DD:	RVS: VERIF: VAL:
A3	ETRS89	D.S.A.	B.B.J. J.D.C. AE
HUSO:	PREPARADO POR:		
30 N	 		



LEYENDA

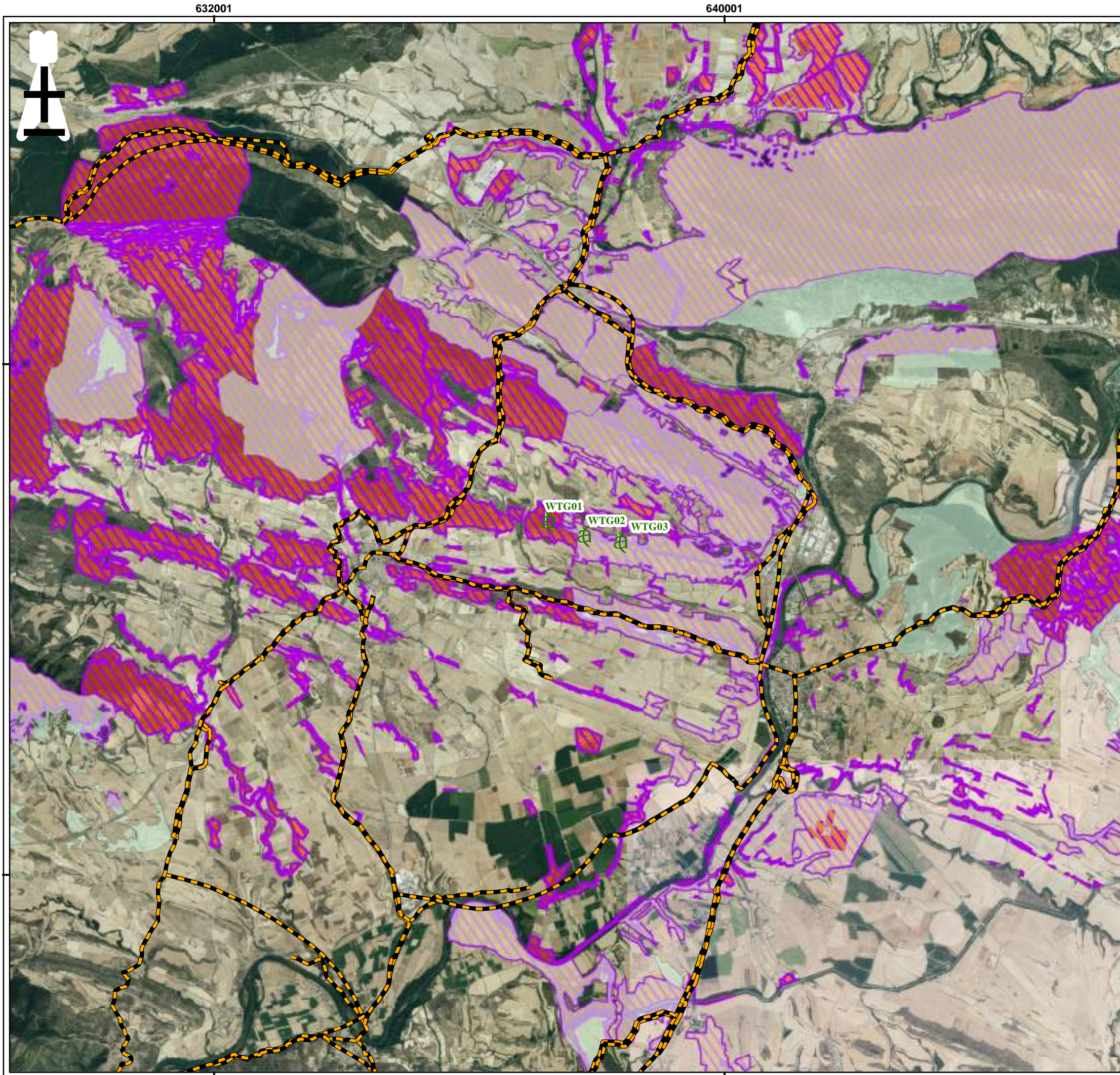
 Aerogeneradores PE Valle H2V Navarra

Cuenca visual






 Visible

 No visible

PROYECTO: ESTUDIO DE IMPACTO AMBIENTAL PARQUE EÓLICO VALLE H2V NAVARRA (21 MW)							
MAPA Nº 9		TÍTULO: PLANO DE CUENCA VISUAL					
ESCALA: 1:166.051		PROYECCIÓN: UTM		FECHA: 29/05/2024		EDIC.:	
FORMATO DE IMPRESIÓN: A3		DATUM: ETRS89		DD: D.S.A.		RVS: B.B.J.	
		HUSO: 30 N		VERIF.: J.D.C.		VAL: AE	
PROMOTOR: 				PREPARADO POR: 			



LEYENDA

-  Aerogeneradores PE Valle H2V Navarra
-  Vías pecuarias
-  Montes de Utilidad Pública
-  Montes Ordenados
-  Montes Certificados

PROYECTO:			
ESTUDIO DE IMPACTO AMBIENTAL PARQUE EÓLICO VALLE H2V NAVARRA (21 MW)			
MAPA Nº	TÍTULO:		
10	PLANO FORESTAL Y VÍAS PECUARIAS		
ESCALA:	PROYECCIÓN:	FECHA:	EDIC.:
1:60.000	UTM	29/05/2024	
FORMATO DE IMPRESIÓN:	DATUM:	DD:	RVS: VERIF: VAL:
A3	ETRS89	D.S.A.	B.B.J. J.D.C. AE
HUSO:		PREPARADO POR:	
30 N		 	

632001

640001

4720001


4712001



LEYENDA

Aerogeneradores PE Valle H2V Navarra

Carretera



Líneas Eléctricas

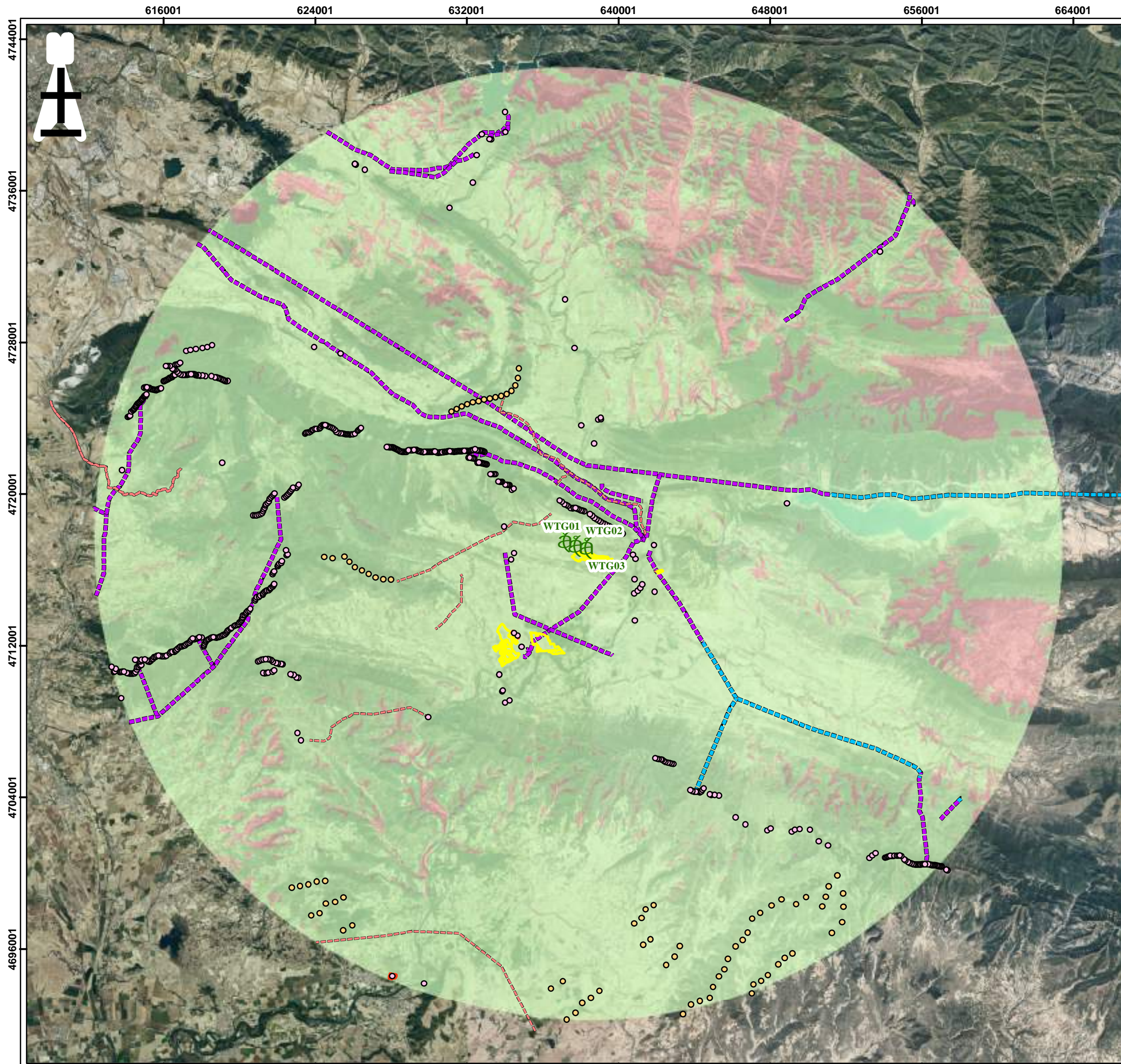
100 kV

100 - 150 kV











220 kV

400 kV

PROYECTO: ESTUDIO DE IMPACTO AMBIENTAL PARQUE EÓLICO VALLE H2V NAVARRA (21 MW)							
MAPA Nº 11		TÍTULO: PLANO DE INFRAESTRUCTURAS					
ESCALA: 1:40.000	PROYECCIÓN: UTM	FECHA: 29/05/2024		EDIC.:			
FORMATO DE IMPRESIÓN: A3	DATUM: ETRS89	DD: D.S.A.	RVS: B.B.J.	VERIF: J.D.C.	VAL: AE		HUSO: 30 N
PROMOTOR: 			PREPARADO POR: 				



LEYENDA

-  Aerogeneradores PE Valle H2V Navarra
-  PE en operación
-  PE en tramitación
-  FV en operación - Autoconsumo
-  FV tramitación
-  Líneas en tramitación
-  Líneas eléctricas BTN Navarra
-  Líneas eléctricas BTN Aragón
-  No visible
-  Visible

PROYECTO:			
ESTUDIO DE IMPACTO AMBIENTAL PARQUE EÓLICO VALLE H2V NAVARRA (21 MW)			
MAPA Nº	TÍTULO:		
12	PLANO DE SINERGIAS		
ESCALA:	PROYECCIÓN:	FECHA:	EDIC.:
1:200.000	UTM	29/05/2024	
FORMATO DE IMPRESIÓN:	DATUM:	DD:	RVS:
A3	ETRS89	D.S.A.	B.B.J.
	HUSO:	VERIF:	VAL:
	30 N	J.D.C.	AE
PROMOTOR:	PREPARADO POR:		
			