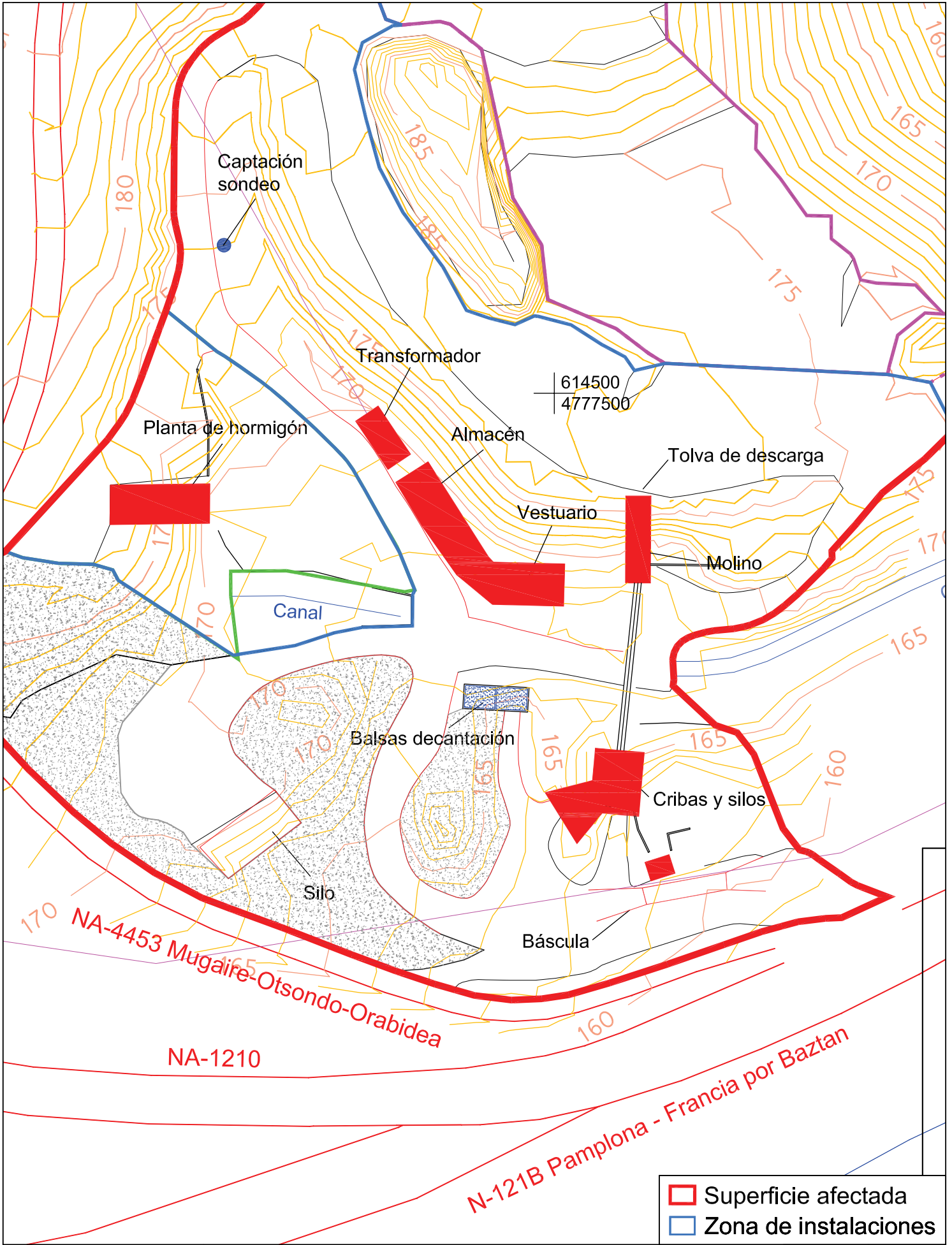


- Superficie afectada
- Zona de vegetación no afectadas
- Zona de instalaciones
- Zona de planta de hormigón
- Zona de recepción RCDs



■ Superficie afectada
■ Zona de instalaciones

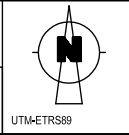
AUTOR DEL PROYECTO:
 GALDEANO GOICOA, Pedro
 Ingeniero Técnico de Minas
 Colegiado nº 1.163



PROYECTO DE ABANDONO DEFINITIVO DE LA CANTERA DENOMINADA "ASKAPE" CALIFICADA COMO RECURSO DE SECCIÓN A EN LA LOCALIDAD DE ORONOZ EN EL TTMM DE BAZTAN (NAVARRA)

DESIGNACIÓN DEL PLANO:
 INSTALACIONES

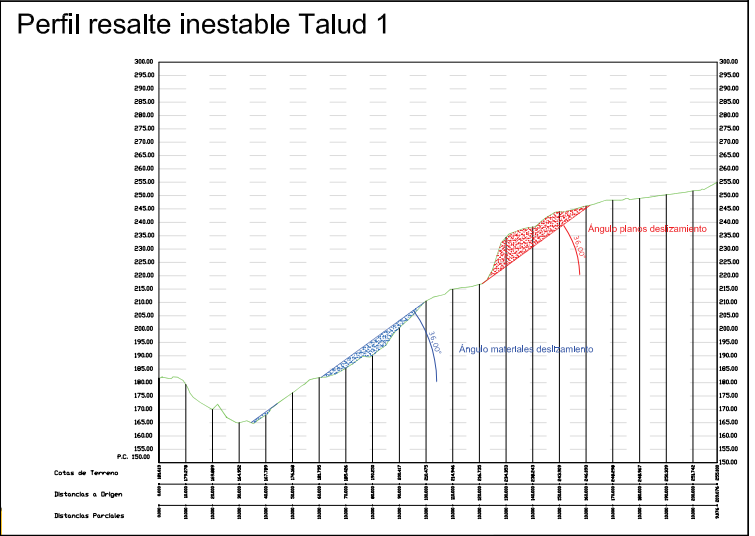
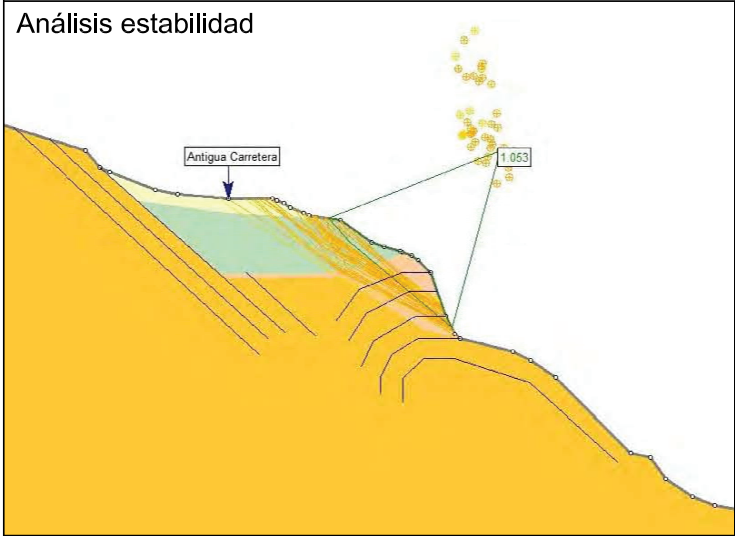

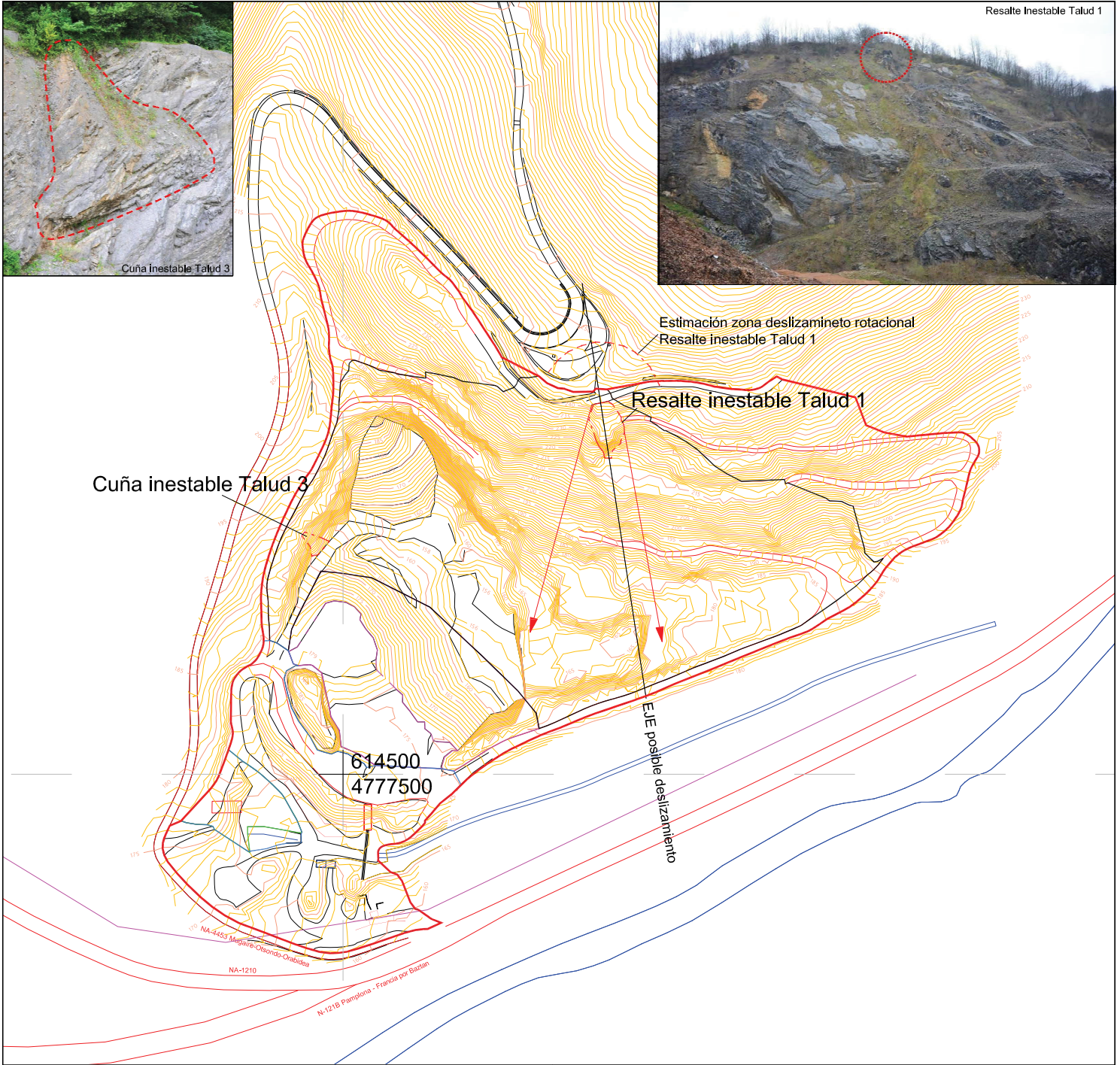
ESCALAS:
 1:250
ORIGINAL: A-3



Nº PLANO:
5

FECHA:
 12/2017

Nº PROYECTO:
 1227-1

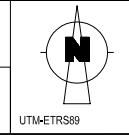


AUTOR DEL PROYECTO:
GALDEANO GOICOA, Pedro
 Ingeniero Técnico de Minas
 Colegiado nº 1.163

PROYECTO DE ABANDONO DEFINITIVO DE LA CANTERA DENOMINADA "ASKAPE" CALIFICADA COMO RECURSO DE SECCIÓN A EN LA LOCALIDAD DE OROÑOZ EN EL TTMM DE BAZTAN (NAVARRA)

DESIGNACION DEL PLANO:
ANÁLISIS DE RIESGOS DE INESTABILIDADES EN EL FRENTE

ESCALAS:
1:2.000



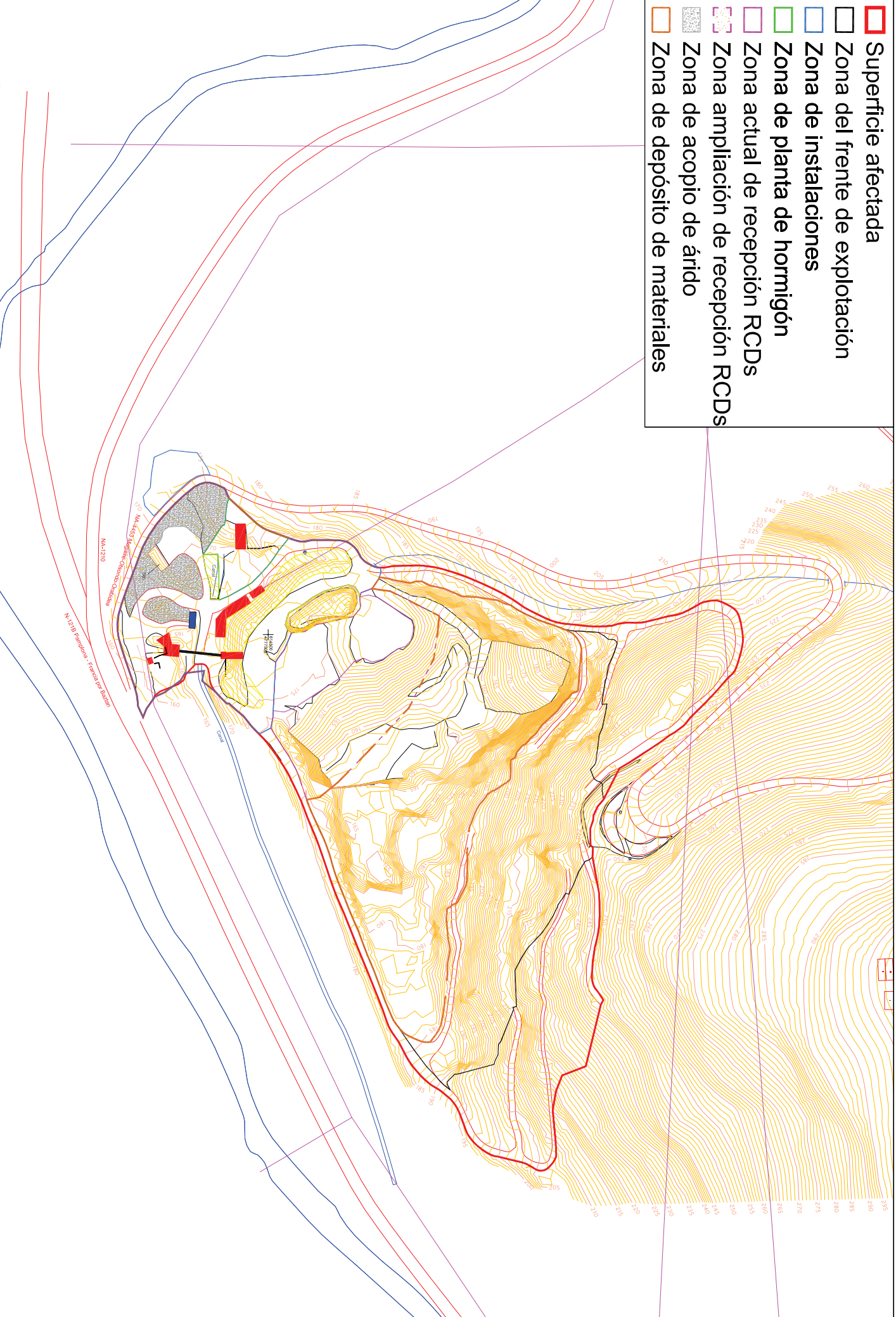
Nº PLANO:
6

FECHA:
12/2.017

Nº PROYECTO:
1227-1



- Superficie afectada
- Zona del frente de explotación
- Zona de instalaciones
- Zona de planta de hormigón
- Zona actual de recepción RCDS
- Zona ampliación de recepción RCDS
- Zona de acopio de árido
- Zona de depósito de materiales



AUTOR DEL PROYECTO:
GALDEANO GOICOA, Pedro
Ingeniero Técnico de Minas
 Colegiado nº 1.188



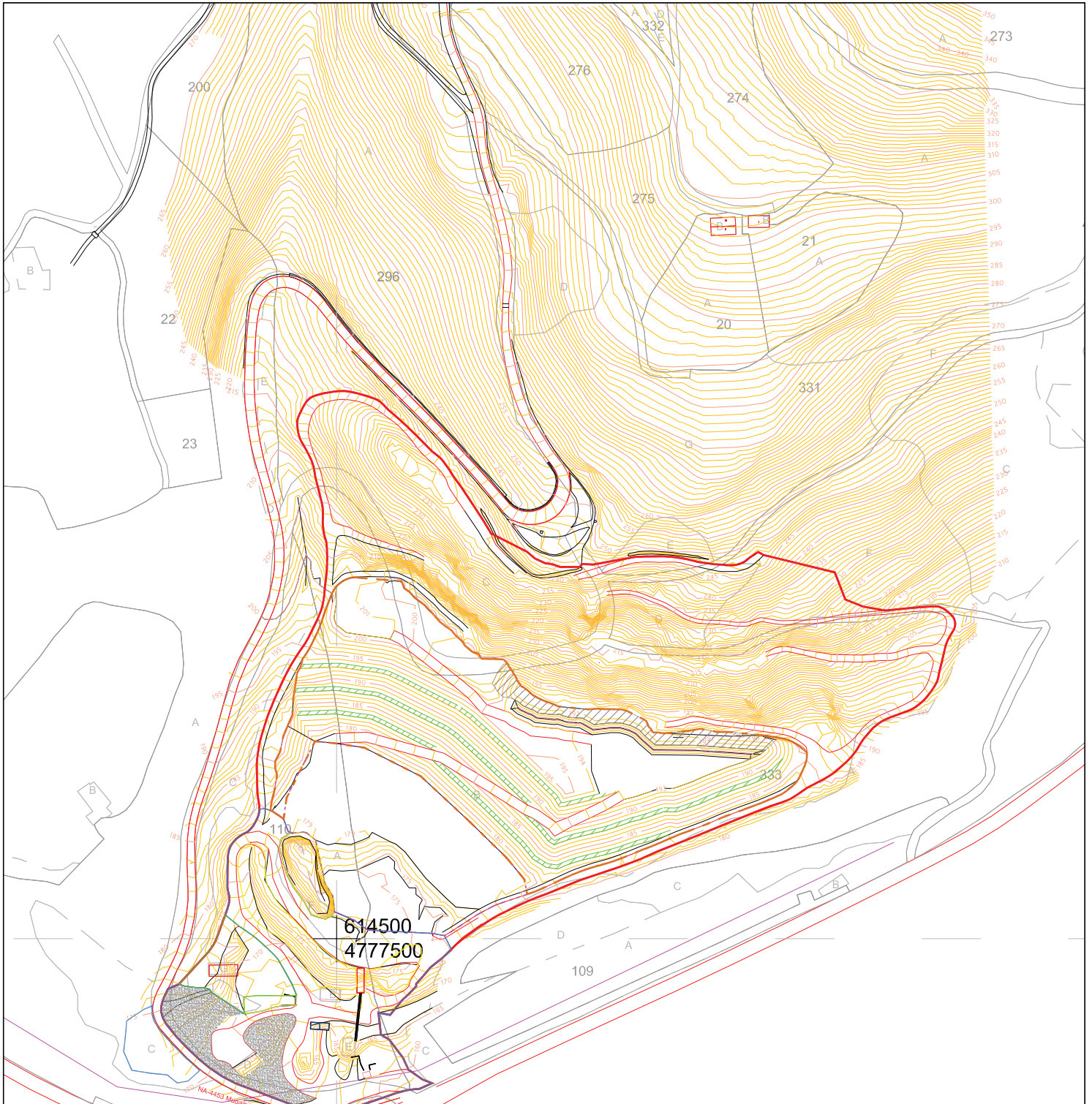
ESCALA:
1:2.000

PROYECTO DE ABANDONO DEFINITIVO DE LA CANTERA DENOMINADA "ASKAPE" CALIFICADA COMO RECURSO DE SECCIÓN A EN LA LOCALIDAD DE OROÑOZ EN EL TÉRMINO MUNICIPAL DE BAZTAN (NAVARRA)

Nº FOLIO:
7

DESIGNACIÓN DEL PLAN:
ZONAS DE LA CANTERA FINALES

FECHA:
 12/2017
 Nº PROYECTO:
 1227-1



- Superficie afectada
- Zona de instalaciones
- Zona de planta de hormigón
- Zona de recepción RCDs
- Zona de acopio de árido
- Zona de depósito de materiales
- Cuneta de recepción
- Bermas

AUTOR DEL PROYECTO:
GALDEANO GOICOA, Pedro
 Ingeniero Técnico de Minas
 Colegiado nº 1.163



PROYECTO DE ABANDONO DEFINITIVO DE LA CANTERA DENOMINADA "ASKAPE" CALIFICADA COMO RECURSO DE SECCIÓN A EN LA LOCALIDAD DE ORONZO EN EL TTMM DE BAZTAN (NAVARRA)

DESIGNACION DEL PLANO:
TOPOGRAFÍA FINAL Y ORDENACIÓN DE ACTIVIDADES

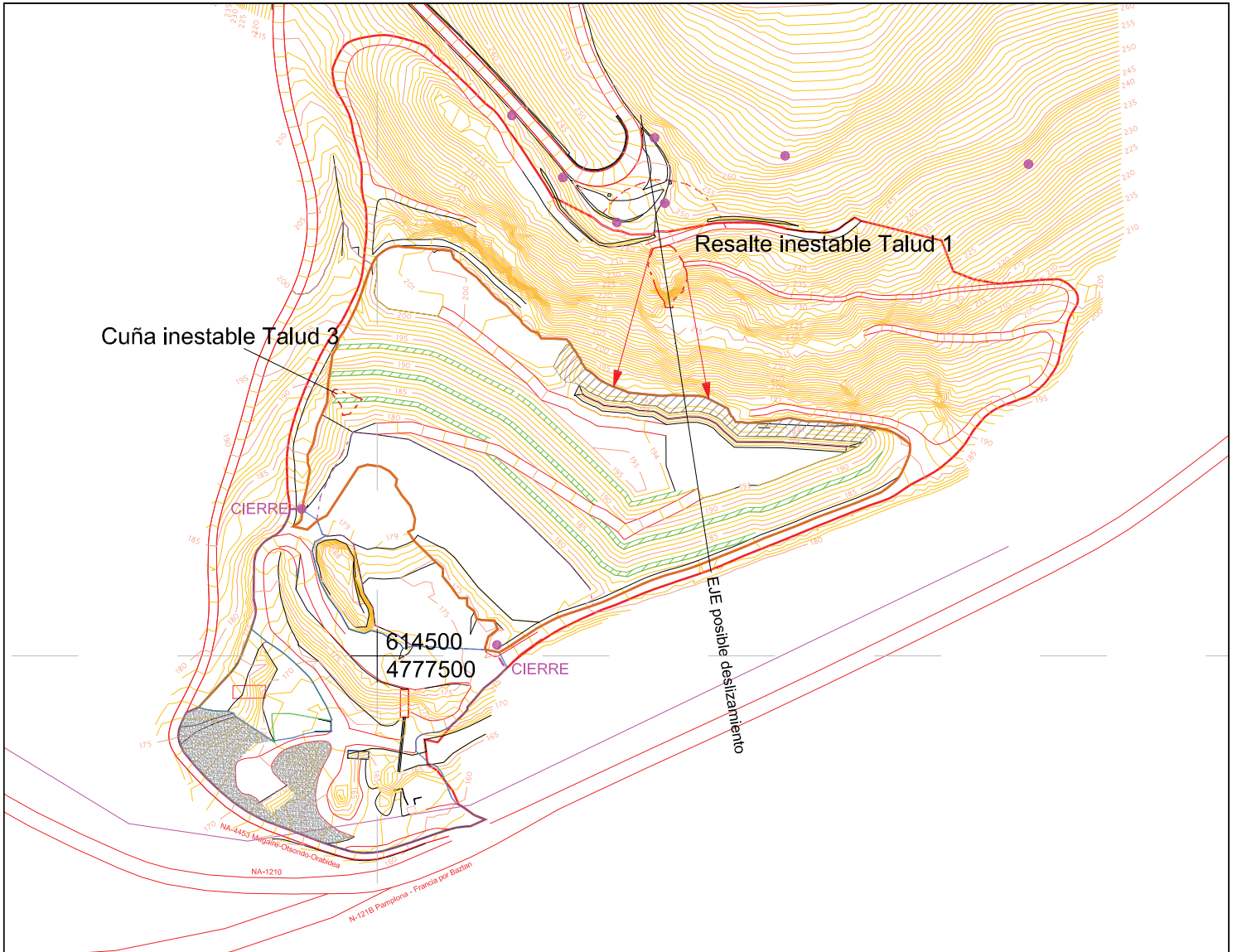
ESCALAS:
 1:2.000
ORIGINAL: A3

UTM-ETRS89

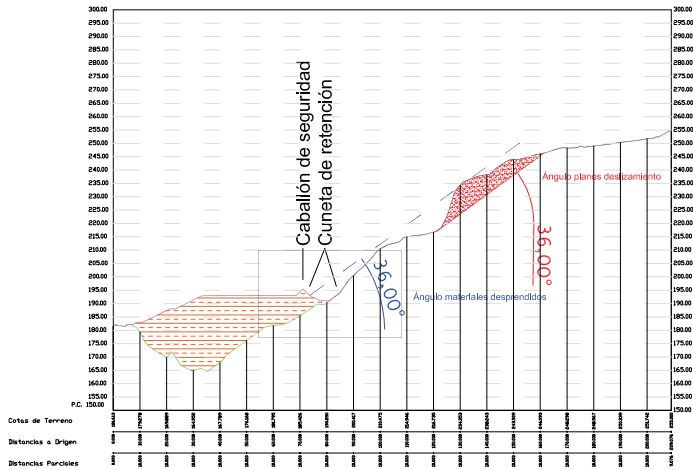
Nº PLANO:
8

FECHA:
 12/2017

Nº PROYECTO:
 1227-1

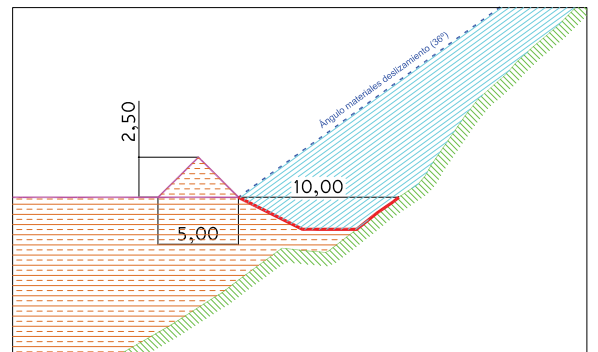


PERFIL RESALTE INESTABLE TALUD 1



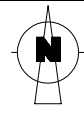
- Topografía actual
- Topografía final
- Zona inestable resalte
- Depósito de materiales

Detalle cuneta de recepción →



AUTOR DEL PROYECTO:
GALDEANO GOICOA, Pedro
Ingeniero Técnico de Minas
Colegiado nº 1.163

PROYECTO DE ABANDONO DEFINITIVO DE LA CANTERA DENOMINADA "ASKAPE" CALIFICADA COMO RECURSO DE SECCIÓN A EN LA LOCALIDAD DE OROZCO EN EL TTMM DE BAZTAN (NAVARRA)



Nº PLANO:
9
FECHA:
10/2.017
Nº PROYECTO:
1227-1



DESIGNACIÓN DEL PLANO:

MEDIDAS DE SEGURIDAD
SITUACIÓN FINAL

ESCALAS:
1:2.000
ORIGINAL A3

UTM-ETRS89