

VÉRTICES

Vért.	Coordenadas
V-0	594896.386, 4751816.885
V-1	594896.546, 4751824.177
V-2	594802.569, 4751969.179
V-3	594688.967, 4752040.412
V-4	594613.066, 4752136.271
V-5	594628.569, 4752326.386
V-6	594545.865, 4752514.230

NOTA: Coordenadas obtenidas de catastro según huso 30, ETRS 89

LEYENDA

---+---+	LÍMITE TÉRMINO MUNICIPAL
---	LÍMITE CONCEJO
---	AUTOPISTA Aut
---	CARRERA Otro
---	CAMINO Co
---	FERROCARRIL F.F.C.C.
---	RIO RIO
---	ARROYO Ao
---	CANAL/ACEQUIA Co/Ac
---	RED GAS PE EXISTENTE
---	LINEA ELECTRICA (AT)
---	LINEA ELECTRICA (MT)
---	LINEA TELEFONIA
---	TAPIA
---	ALAMBRADA
---	VALLA
---	MURO
---	QUITAMEDOS
---	TUBERIA EN PROYECTO
---	TUBERIA EXISTENTE
---	TUBO DE PROTECCION
---	LASTRADO DE LA TUBERIA
---	CABALLETES DE LASTRADO
---	VERTICE
---	HITO EXISTENTE
---	ARBOLADA

LEYENDA

---	EJE CONDUCCIÓN DE GAS Ac. DN 6"
---	LÍMITE DE SUELO URBANO
---	LÍMITE DE PARCELA
---	OCUPACIÓN DE DOMINIO
---	OCUPACIÓN TEMPORAL

EMPLAZAMIENTO: T.M. ARAKIL

Escala: 1:200.000 (COMUNIDAD FORAL DE NAVARRA)



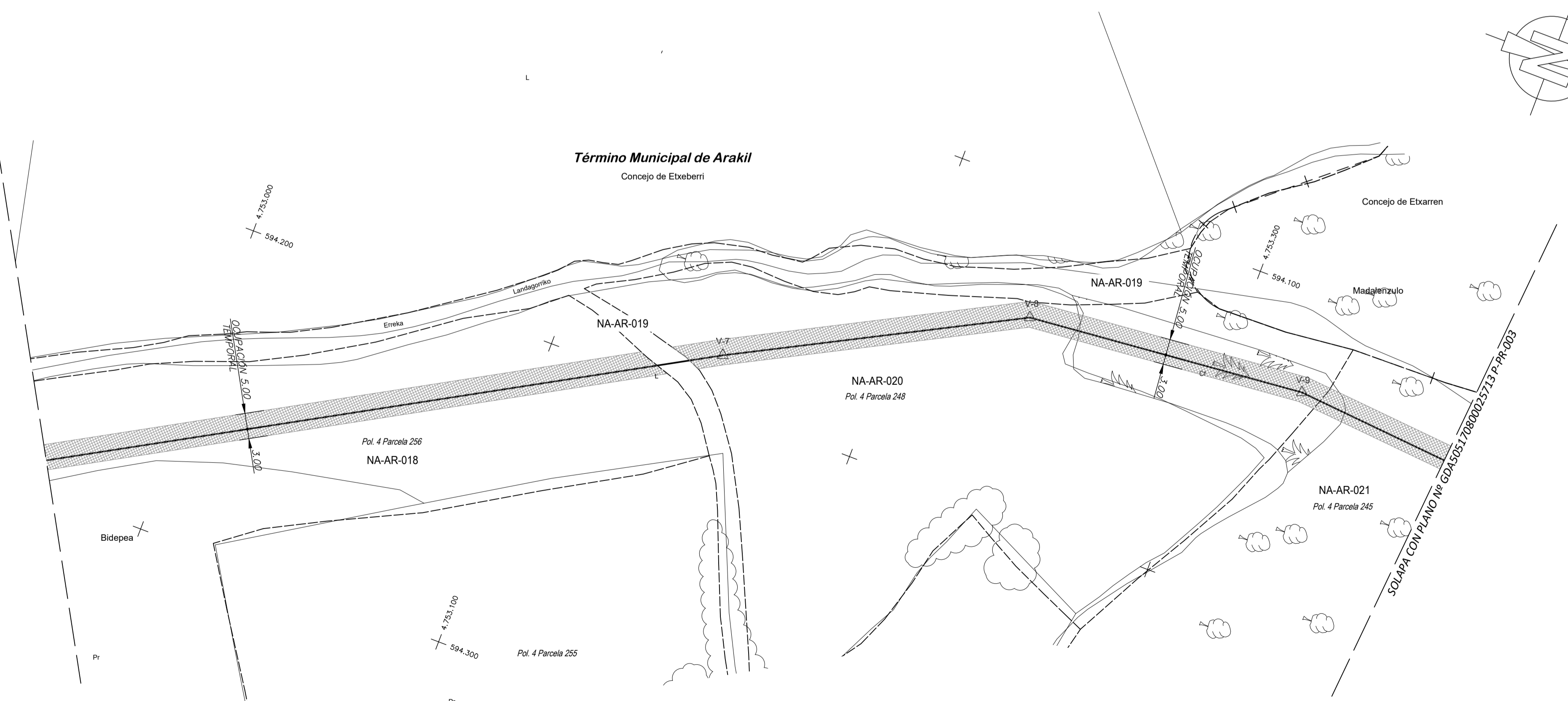
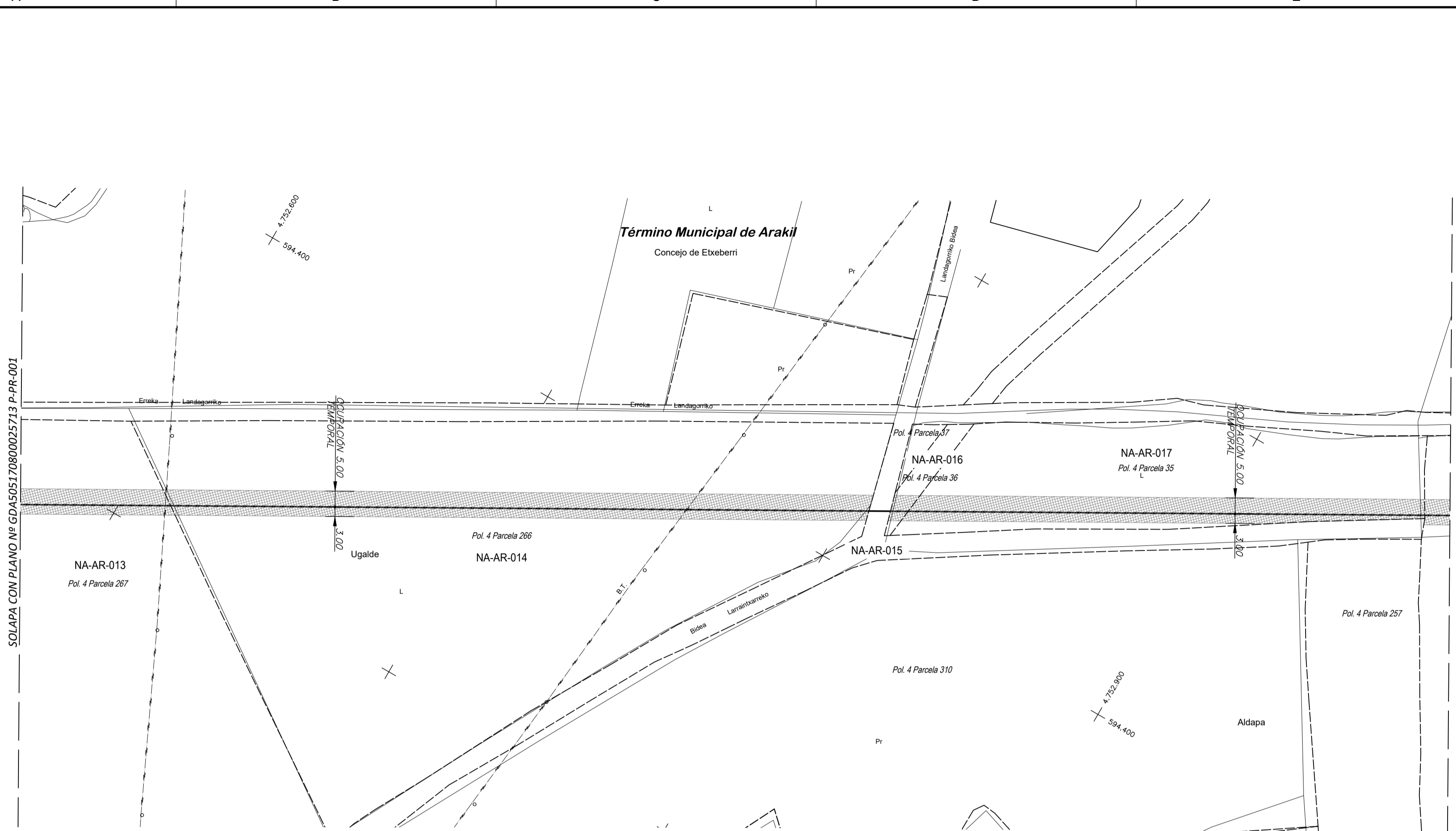
Referencias
Plano nº PR-002

INGENIERO TÉCNICO INDUSTRIAL
ALEJANDRA RISCO BARBA
Colegiado 25.430

0	MAR-2019	PROYECTO DE AUTORIZACION ADMINISTRATIVA	BOSLAN	BOSLAN
REV.	FECHA	DESCRIPCIÓN	REALIZADO	APROBADO
Propiedad			PLANO Nº	
nedgia NAVARRA Grupo Naturgy			GDA505170800025713 P-PR-001	
NEDGIA NAVARRA, S.A.			BOSLAN INGENIERIA Y CONSULTORIA	
ESCALA:	TÍTULO PROYECTO:			FECHA:
1:1.000	ADENDA AL PROYECTO ANTENA DE SUMINISTRO EN MOP 16 bar (APA) AL POLIGONO INDUSTRIAL DE LEKUNBERRI EN LA COMUNIDAD FORAL DE NAVARRA			1990026/01 21/03/2019
FORMATO:	TÍTULO PLANO:			25430 ALEJANDRA RISCO BARBA
A-1	PLANO PARCELARIO DEL P.K. 0.000,00 AL P.K. 0.900,00			HOJA 01 SIGUE 02

CAD: 617_GDA505170800025713_PLANOS_PL_R4RD/016 08/03/2019 12:22 PM

DIN/41



VÉRTICES

Vért.	Coordenadas
V-7	594184.378, 4753151.569
V-8	594130.158, 4753237.497
V-9	594130.917, 4753325.666

NOTA: Coordenadas obtenidas de catastro según huso 30, ETRS 89

LEYENDA

LÍMITE TÉRMINO MUNICIPAL	---
LÍMITE CONCEJO	---
AUTOPISTA	Aut
CARRERA	Otro
CAMINO	Co
FERROCARRIL	F.F.C.C.
RIO	RIO
ARROYO	Ao
CANAL/ACEQUIA	Ca/Ac
RED GAS PE EXISTENTE	---
LÍNEA ELÉCTRICA (AT)	---
LÍNEA ELÉCTRICA (MT)	---
LÍNEA TELEFÓNICA	---
TAPIA	---
ALAMBRADA	---
VALLA	---
MURO	---
QUITAMIEDOS	---
TUBERÍA EN PROYECTO	---
TUBERÍA EXISTENTE	---
TUBO DE PROTECCIÓN	---
LASTRADO DE LA TUBERÍA	---
CABALLETES DE LASTRADO	---
VERTICE	---
HITO EXISTENTE	---
ARBOLADA	---

LEYENDA

---	EJE CONDUCCIÓN DE GAS Ac. DN 6"
---	LÍMITE DE SUELO URBANO
---	LÍMITE DE PARCELA
■	OCUPACIÓN DE DOMINIO
▨	OCUPACIÓN TEMPORAL

EMPLAZAMIENTO: T.M. ARAKIL

Escala: 1:200.000 (COMUNIDAD FORAL DE NAVARRA)



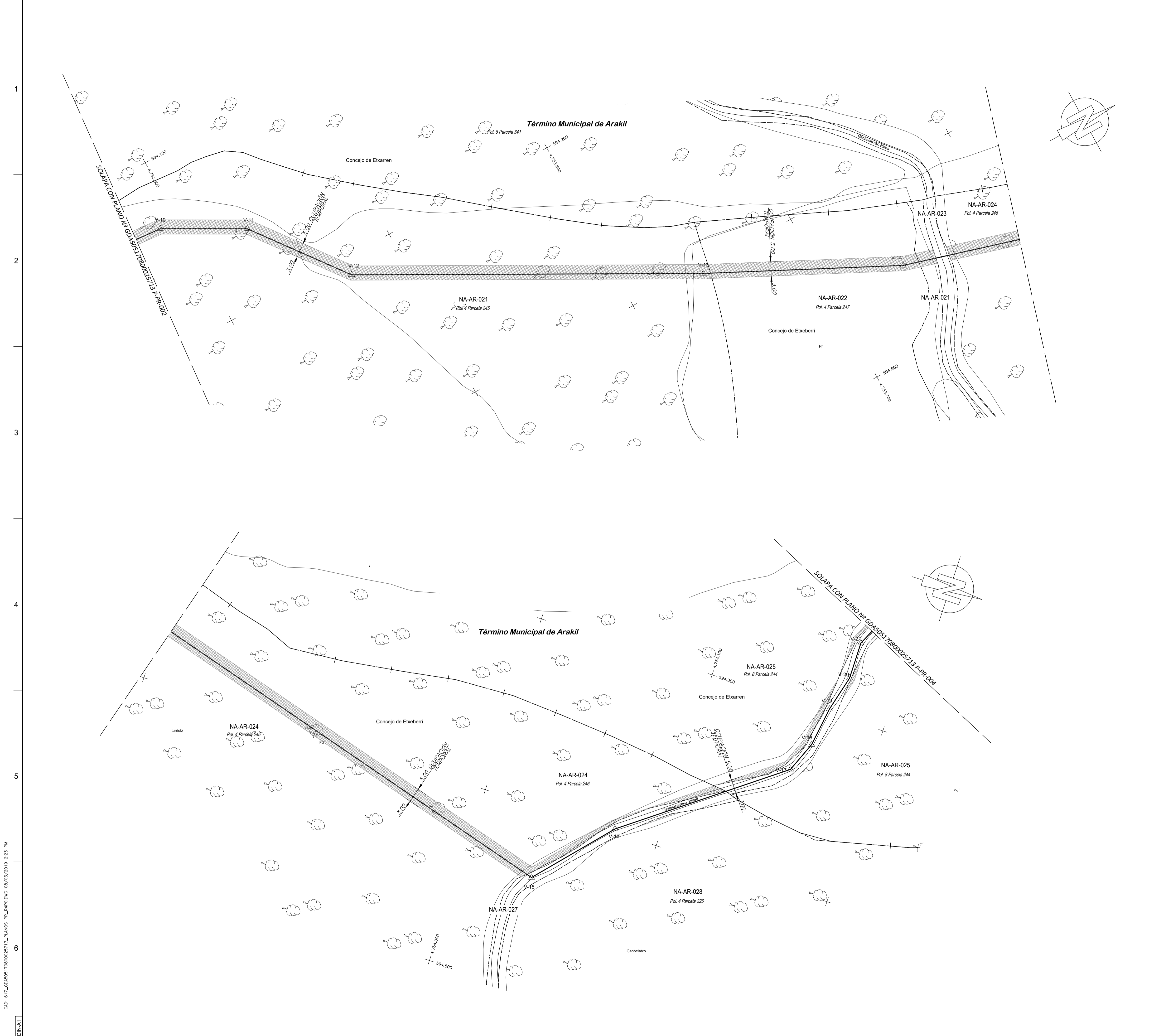
Referencias
Plano nº PR-001 PR-003

INGENIERO TÉCNICO INDUSTRIAL
ALEJANDRA RISCO BARBA
Colegiado 25.430

0	MAR-2019	PROYECTO DE AUTORIZACION ADMINISTRATIVA	BOSLAN	BOSLAN
REV.	FECHA	DESCRIPCIÓN	REALIZADO	APROBADO
Propiedad			PLANO Nº	
nedgia		NEDGIA NAVARRA, S.A.	GDA505170800025713 P-PR-002	
ESCALA:		TÍTULO PROYECTO:	FECHA:	
1:1.000		ADENDA AL PROYECTO ANTENA DE SUMINISTRO EN MOP 16 bar (APA) AL POLIGONO INDUSTRIAL DE LEKUNBERRI EN LA COMUNIDAD FORAL DE NAVARRA	19902/26/01 21/03/2019	
FORMATO:		TÍTULO PLANO:	FECHA:	
A-1		PLANO PARCELARIO DEL P.K. 0.900,00 AL P.K. 1.800,00	19902/26/01 21/03/2019	
			25430/ALEJANDRA RISCO BARBA	
			HOJA 02 SIGUE 03	

CAD: 617_GDA505170800025713_PLANOS_PL_R49D.DWG 08/03/2019 2:23 PM

DIN.A1



VÉRTICES

Vért.	Coordenadas
V-10	594136.253, 4753389.721
V-11	594159.520, 4753432.210
V-12	594209.871, 4753470.833
V-13	594303.169, 4753642.971
V-14	594352.598, 4753742.660
V-15	594438.403, 4754039.594
V-16	594398.279, 4754079.331
V-17	594336.366, 4754157.817
V-18	594319.611, 4754164.697
V-19	594297.821, 4754167.943
V-20	594277.961, 4754173.250
V-21	594257.415, 4754173.162

LEYENDA

---	LÍMITE TÉRMINO MUNICIPAL
- - - -	LÍMITE CONCEJO
Aut	AUTOPISTA
Otro	CARRETERA
Co	CAMINO
F.F.C.C.	FERROCARRIL
RIO	RÍO
Ar	ARROYO
Ca/Ac	CANAL/ACEQUIA
---	RED GAS PE EXISTENTE
---	LÍNEA ELÉCTRICA (AT)
---	LÍNEA ELÉCTRICA (MT)
---	LÍNEA TELEFÓNICA
---	TAPIA
---	ALAMBRA
---	VALLA
---	MURO
---	QUITAMEDOS
---	TUBERÍA EN PROYECTO
---	TUBERÍA EXISTENTE
---	TUBO DE PROTECCIÓN
---	LASTRADO DE LA TUBERÍA
---	CABALLETES DE LASTRADO
---	VERTICE
---	HITO EXISTENTE
---	ARBOLADA

NOTA: Coordenadas obtenidas de catastro según huso 30, ETRS 89

LEYENDA

---	EJE CONDUCCIÓN DE GAS Ac. DN 6"
- - - -	LÍMITE DE SUELO URBANO
- - - -	LÍMITE DE PARCELA
---	OCUPACIÓN DE DOMINIO
---	OCUPACIÓN TEMPORAL

EMPLAZAMIENTO: T.M. ARAKIL

Escala: 1:200.000 (COMUNIDAD FORAL DE NAVARRA)

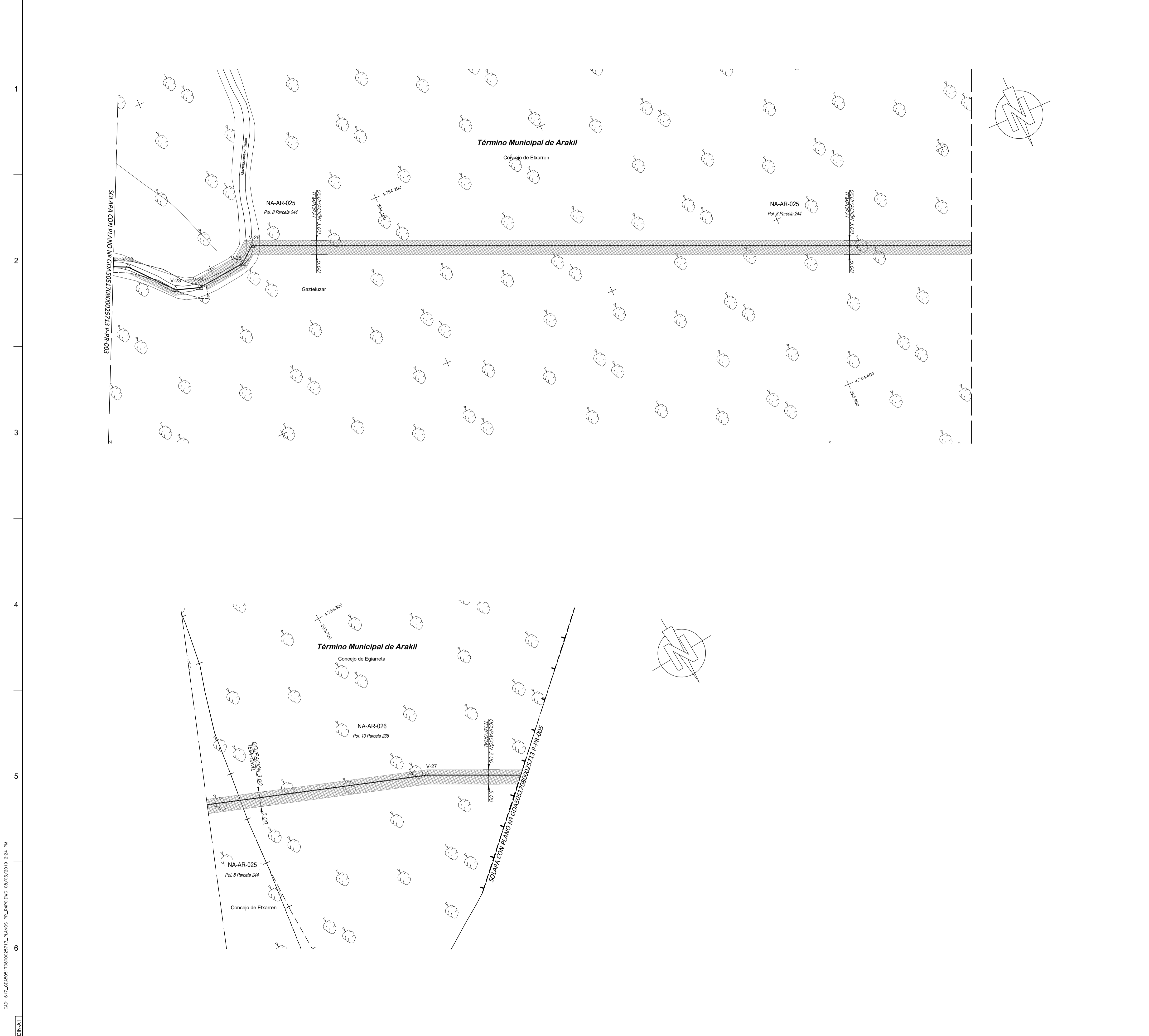
Referencias
Plano nº PR-002 PR-004

INGENIERO TÉCNICO INDUSTRIAL
ALEJANDRA RISCO BARBA
Colegiado 25-430

0	MAR-2019	PROYECTO DE AUTORIZACION ADMINISTRATIVA	BOSLAN	BOSLAN
REV.	FECHA	DESCRIPCIÓN	REALIZADO	APROBADO
Propiedad			PLANO Nº	
NEDGIA NAVARRA, S.A.			GDA505170800025713 P-PR-003	
ESCALA:	TÍTULO PROYECTO:			FECHA:
1:1.000	ADENDA AL PROYECTO ANTENA DE SUMINISTRO EN MOP 16 bar (APA) AL POLIGONO INDUSTRIAL DE LEKUNBERRI EN LA COMUNIDAD FORAL DE NAVARRA			 19902/26/01 21/03/2019 25430/ALEJANDRA RISCO BARBA HOJA 03 SIGUE 04
FORMATO:	TÍTULO PLANO:			
A-1	PLANO PARCELARIO DEL P.K. 1.800,00 AL P.K. 2.790,00			

CAD: 617_GDA505170800025713_PLANOS_PL_R4RD/016 08/03/2019 12:23 PM

DIN.A1



VÉRTICES

Vért.	Coordenadas
V-22	594241.693, 4754180.514
V-23	594222.523, 4754202.849
V-24	594209.778, 4754206.813
V-25	594182.681, 4754204.057
V-26	594173.788, 4754197.023
V-27	593693.122, 4754405.847

NOTA: Coordenadas obtenidas de catastro según huso 30, ETRS 89

LEYENDA

LÍMITE TÉRMINO MUNICIPAL	---+---+---
LÍMITE CONCEJO	-----
AUTOPISTA	Aut
CARRERA	Ctro
CAMINO	Co
FERROCARRIL	F.F.C.C.
RIO	RIO
ARROYO	Ao
CANAL/ACEQUIA	Ca/Ac
RED GAS PE EXISTENTE	---
LÍNEA ELÉCTRICA (AT)	---
LÍNEA ELÉCTRICA (MT)	---
LÍNEA TELEFONA	---
TAPIA	---
ALAMBRA	---
VALLA	---
MURO	---
QUITAMIEDOS	---
TUBERIA EN PROYECTO	---
TUBERIA EXISTENTE	---
TUBO DE PROTECCION	---
LASTRADO DE LA TUBERIA	---
CABALLETES DE LASTRADO	---
VERTICE	---
HITO EXISTENTE	---
ARBOLADA	---

LEYENDA

---	EJE CONDUCCIÓN DE GAS Ac. DN 6"
---	LÍMITE DE SUELO URBANO
---	LÍMITE DE PARCELA
---	OCUPACIÓN DE DOMINIO
---	OCUPACIÓN TEMPORAL

EMPLAZAMIENTO: T.M. ARAKIL

Escala: 1:200.000 (COMUNIDAD FORAL DE NAVARRA)



Referencias

Plano nº PR-003 PR-005

INGENIERO TÉCNICO INDUSTRIAL

ALEJANDRA RISCO BARBA

Colegiado 25-430

0	MAR-2019	PROYECTO DE AUTORIZACION ADMINISTRATIVA	BOSLAN	BOSLAN
REV.	FECHA	DESCRIPCIÓN	REALIZADO	APROBADO
Propiedad			PLANO Nº	
		NEDGIA NAVARRA, S.A.		
ESCALA: 1:1.000 TÍTULO PROYECTO: ADENDA AL PROYECTO ANTENA DE SUMINISTRO EN MOP 16 bar (APA) AL POLIGONO INDUSTRIAL DE LEKUNBERRI EN LA COMUNIDAD FORAL DE NAVARRA		FECHA: 19902/26/01 21/03/2019 25438/ALEJANDRA RISCO BARBA VISADO HOJA 04 SIGUE 05		
FORMATO: A-1 TÍTULO PLANO: PLANO PARCELARIO DEL P.K. 2.790,00 AL P.K. 3.456,00				

CAD: 617_GDA505170800025713_PLANOS_PL_R40/DWG 08/03/2019 12:24 PM

DIN.A1



VÉRTICES

Vért.	Coordenadas
V-28	593225.353, 4754688.470
V-29	593093.586, 4754821.427

NOTA: Coordenadas obtenidas de catastro según huso 30, ETRS 89

LEYENDA

LÍMITE TÉRMINO MUNICIPAL	---+---+
LÍMITE CONCEJO	-----
AUTOPISTA	Aut
CARRERA	Otro
CAMINO	Co
FERROCARRIL	F.F.C.C.
RIO	RIO
ARROYO	Ao
CANAL/ACEQUIA	Ca/Ac
RED GAS PE EXISTENTE	---
LÍNEA ELÉCTRICA (AT)	---
LÍNEA ELÉCTRICA (MT)	---
LÍNEA TELEFÓNICA	---
TAPIA	---
ALAMBRADA	---
VALLA	---
MURO	---
QUITAMEDOS	---
TUBERÍA EN PROYECTO	---
TUBERÍA EXISTENTE	---
TUBO DE PROTECCIÓN	---
LASTRADO DE LA TUBERÍA	---
CABALLETES DE LASTRADO	---
VERTICE	---
HITO EXISTENTE	---
ARBOLADA	---

LEYENDA

---	EJE CONDUCCIÓN DE GAS Ac. DN 6"
---	LÍMITE DE SUELO URBANO
---	LÍMITE DE PARCELA
---	OCUPACIÓN DE DOMINIO
---	OCUPACIÓN TEMPORAL

EMPLAZAMIENTO: T.M. LARRAUN

Escala: 1:200.000 (COMUNIDAD FORAL DE NAVARRA)



Referencias

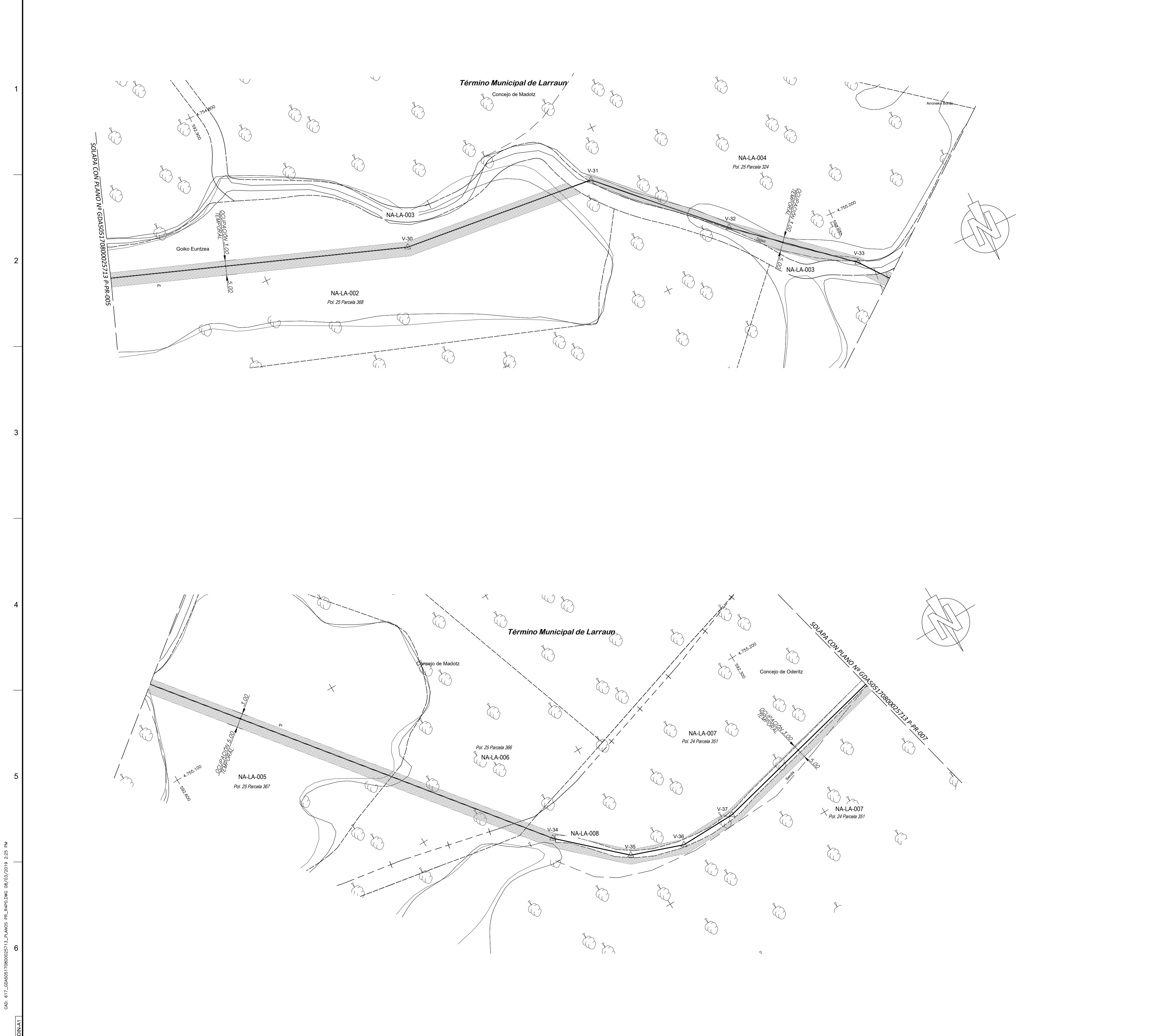
Plano nº	PR-004	PR-006
----------	--------	--------

INGENIERO TÉCNICO INDUSTRIAL
ALEJANDRA RISCO BARBA
Colegiado 25-430

0	MAR-2019	PROYECTO DE AUTORIZACION ADMINISTRATIVA	BOSLAN	BOSLAN
REV.	FECHA	DESCRIPCIÓN	REALIZADO	APROBADO
Propiedad			PLANO Nº	
NEDGIA NAVARRA, S.A. BOSLAN			GDA505170800025713 P-PR-005	
ESCALA:	TÍTULO PROYECTO:			FECHA:
1:1.000	ADENDA AL PROYECTO ANTENA DE SUMINISTRO EN MOP 16 bar (APA) AL POLIGONO INDUSTRIAL DE LEKUNBERRI EN LA COMUNIDAD FORAL DE NAVARRA			19902/26/01 21/03/2019 ALEJANDRA RISCO BARBA HOJA 05 SIGUE 06
FORMATO:	TÍTULO PLANO:			
A-1	PLANO PARCELARIO DEL P.K. 3.456,00 AL P.K. 4.260,00			19902/26/01 21/03/2019 ALEJANDRA RISCO BARBA HOJA 05 SIGUE 06

CAD: 617_GDA505170800025713_PLANOS_PL_R4RD/016 08/03/2019 12:24 PM

DIN.A1



VÉRTICES

Vért.	Coordenadas
V-30	592820.953, 4754916.620
V-31	592712.801, 4754926.208
V-32	592654.507, 4754982.802
V-33	592597.813, 4755030.942
V-34	592437.291, 4755235.030
V-35	592404.909, 4755265.326
V-36	592376.563, 4755275.578
V-37	592345.152, 4755274.996

NOTA: Coordenadas obtenidas de catastro según huso 30, ETRS 89

LEYENDA

Simbolo	Descripción
---+---+	LÍMITE TÉRMINO MUNICIPAL
---	LÍMITE CONCEJO
---	AUTOPISTA
---	CARRERA
---	Camino
---	FERROCARRIL
---	RÍO
---	ARROYO
---	CANAL/ACEQUIA
---	RED GAS PE EXISTENTE
---	LÍNEA ELÉCTRICA (AT)
---	LÍNEA TELEFÓNICA
---	TAPIA
---	ALAMBRA
---	VALLA
---	MURO
---	QUITAMEDOS
---	TUBERÍA EN PROYECTO
---	TUBERÍA EXISTENTE
---	TUBO DE PROTECCIÓN
---	LASTRADO DE LA TUBERÍA
---	CABALLETES DE LASTRADO
---	VERTICE
---	HITO EXISTENTE
---	ARBOLADA

LEYENDA

---	EJE CONDUCCIÓN DE GAS Ac. DN 6"
---	LÍMITE DE SUELO URBANO
---	LÍMITE DE PARCELA
---	OCUPACIÓN DE DOMINIO
---	OCUPACIÓN TEMPORAL

EMPLAZAMIENTO: T.M. LARRAUN

Escala: 1:200.000 (COMUNIDAD FORAL DE NAVARRA)

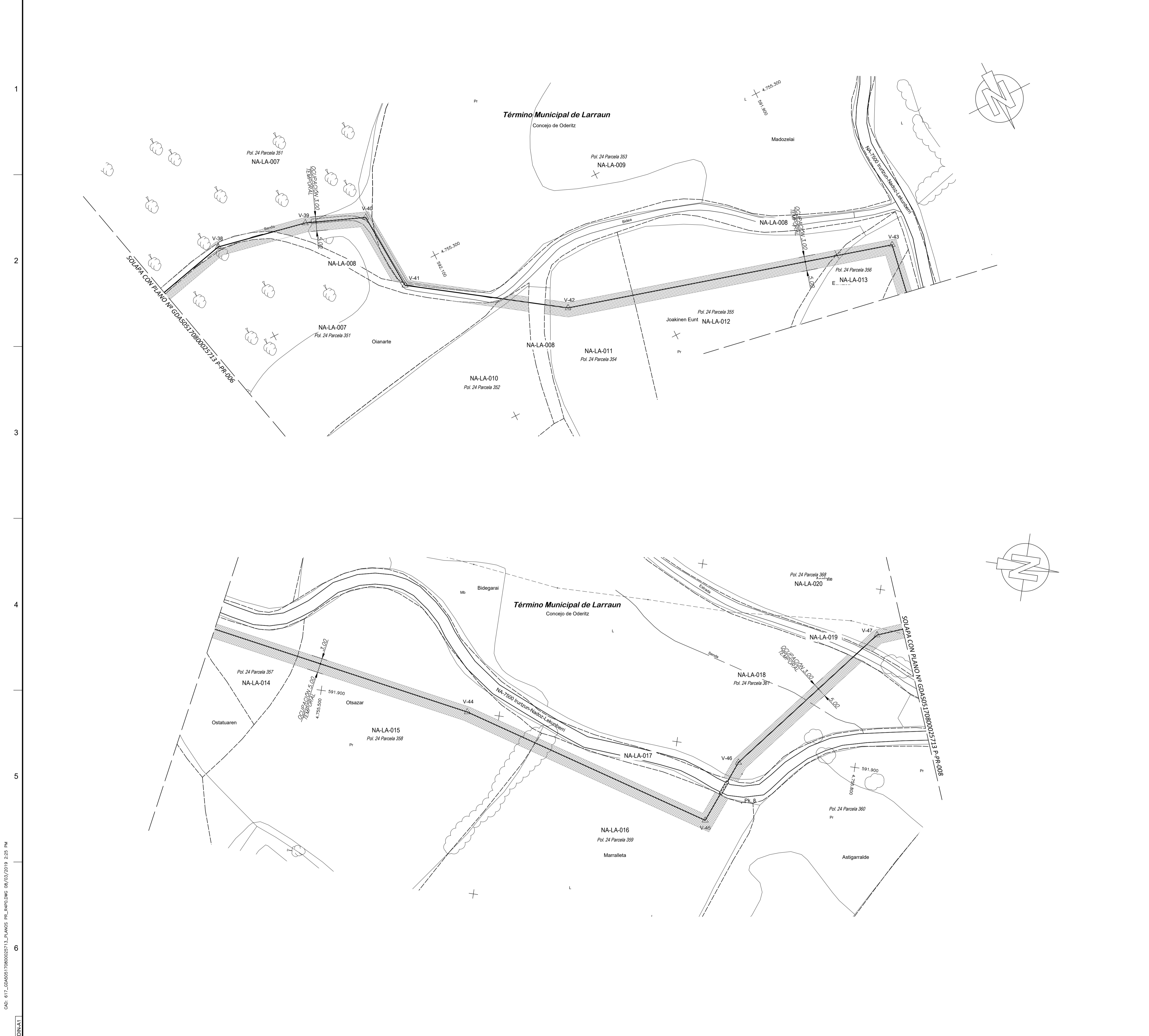
Referencias: PR-005, PR-007

INGENIERO TÉCNICO INDUSTRIAL
ALEJANDRA RISCO BARBA
Colegiado 25-430

REV.	FECHA	DESCRIPCIÓN	REALIZADO	APROBADO
0	MAR-2019	PROYECTO DE AUTORIZACIÓN ADMINISTRATIVA	BOSLAN	BOSLAN
Propiedad		PLANO Nº		
				GDA505170800025713 P-PR-006
ESCALA: 1:1.000		TÍTULO PROYECTO:		FECHA: 21/03/2019
FORMATO: A-1		TÍTULO PLANO:		HOJA 06 SIGUE 07
		ADENDA AL PROYECTO AL POLIGONO INDUSTRIAL DE LEKUNBERRI EN LA COMUNIDAD FORAL DE NAVARRA		
		PLANO PARCELARIO DEL P.K. 4.260,00 AL P.K. 5.160,00		

CAD: 617_GDA505170800025713_PLANOS_PL_R4RDJWC 08/03/2019 2:25 PM

DIN.A1



VÉRTICES

Vért.	Coordenadas
V-38	592205.590, 4755241.720
V-39	592156.355, 4755251.581
V-40	592124.904, 4755263.896
V-41	592122.298, 4755307.502
V-42	592046.951, 4755359.504
V-43	591870.062, 4755409.188
V-44	591900.338, 4755582.176
V-45	591941.035, 4755721.846
V-46	591906.520, 4755735.557
V-47	591825.364, 4755801.741

NOTA: Coordenadas obtenidas de catastro según huso 30, ETRS 89

LEYENDA

---+---+	LÍMITE TÉRMINO MUNICIPAL
---	LÍMITE CONCEJO
====	AUTOPISTA
---	CARRERA
---	CAMINO
---	FERROCARRIL
---	RÍO
---	ARROYO
---	CANAL/ACEQUIA
---	RED GAS PE EXISTENTE
---	LÍNEA ELÉCTRICA (AT)
---	LÍNEA ELÉCTRICA (MT)
---	LÍNEA TELEFÓNICA
---	TAPIA
---	ALAMBRA
---	VALLA
---	MURO
---	QUITAMEDOS
---	TUBERÍA EN PROYECTO
---	TUBERÍA EXISTENTE
---	TUBO DE PROTECCIÓN
---	LASTRADO DE LA TUBERÍA
---	CABALLETES DE LASTRADO
---	VERTICE
---	HITO EXISTENTE
---	ARBOLADA

LEYENDA

---	EJE CONDUCCIÓN DE GAS Ac. DN 6"
---	LÍMITE DE SUELO URBANO
---	LÍMITE DE PARCELA
---	OCUPACIÓN DE DOMINIO
---	OCUPACIÓN TEMPORAL

EMPLAZAMIENTO: T.M. LARRAUN

Escala: 1:200.000 (COMUNIDAD FORAL DE NAVARRA)

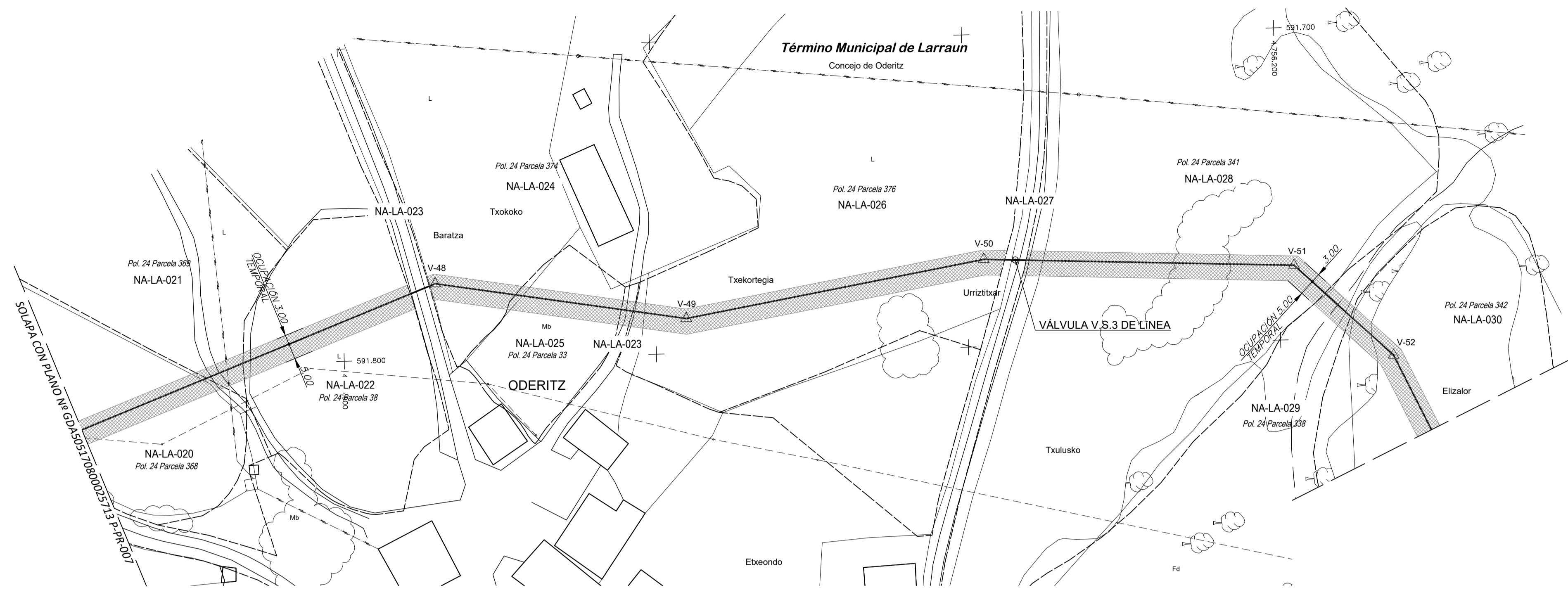
Referencias
Plano nº PR-006 PR-008

INGENIERO TÉCNICO INDUSTRIAL
ALEJANDRA RISCO BARBA
Colegiado 25.430

0	MAR-2019	PROYECTO DE AUTORIZACION ADMINISTRATIVA	BOSLAN	BOSLAN
REV.	FECHA	DESCRIPCIÓN	REALIZADO	APROBADO
Propiedad			PLANO Nº	
			GDA505170800025713 P-PR-007	
ESCALA:	TÍTULO PROYECTO:			FECHA:
1:1.000	ADENDA AL PROYECTO ANTENA DE SUMINISTRO EN MOP 16 bar (APA) AL POLIGONO INDUSTRIAL DE LEKUNBERRI EN LA COMUNIDAD FORAL DE NAVARRA			 19902 26/01 21/03/2019 25430 ALEJANDRA RISCO BARBA HOJA 07 SIGUE 08
FORMATO:	TÍTULO PLANO:			
A-1	PLANO PARCELARIO DEL P.K. 5.160,00 AL P.K. 6.080,00			

CAD: 617_GDA505170800025713_PLANOS_PL_R4P0JWC_08/03/2019 2:25 PM

DIN.A1



VÉRTICES

Vért.	Coordenadas
V-48	591775.824, 4755929.663
V-49	591785.798, 4756009.832
V-50	591772.022, 4756105.527
V-51	591776.164, 4756204.846
V-52	591805.675, 4756236.081
V-53	591896.116, 4756279.416
V-54	591833.840, 4756499.134

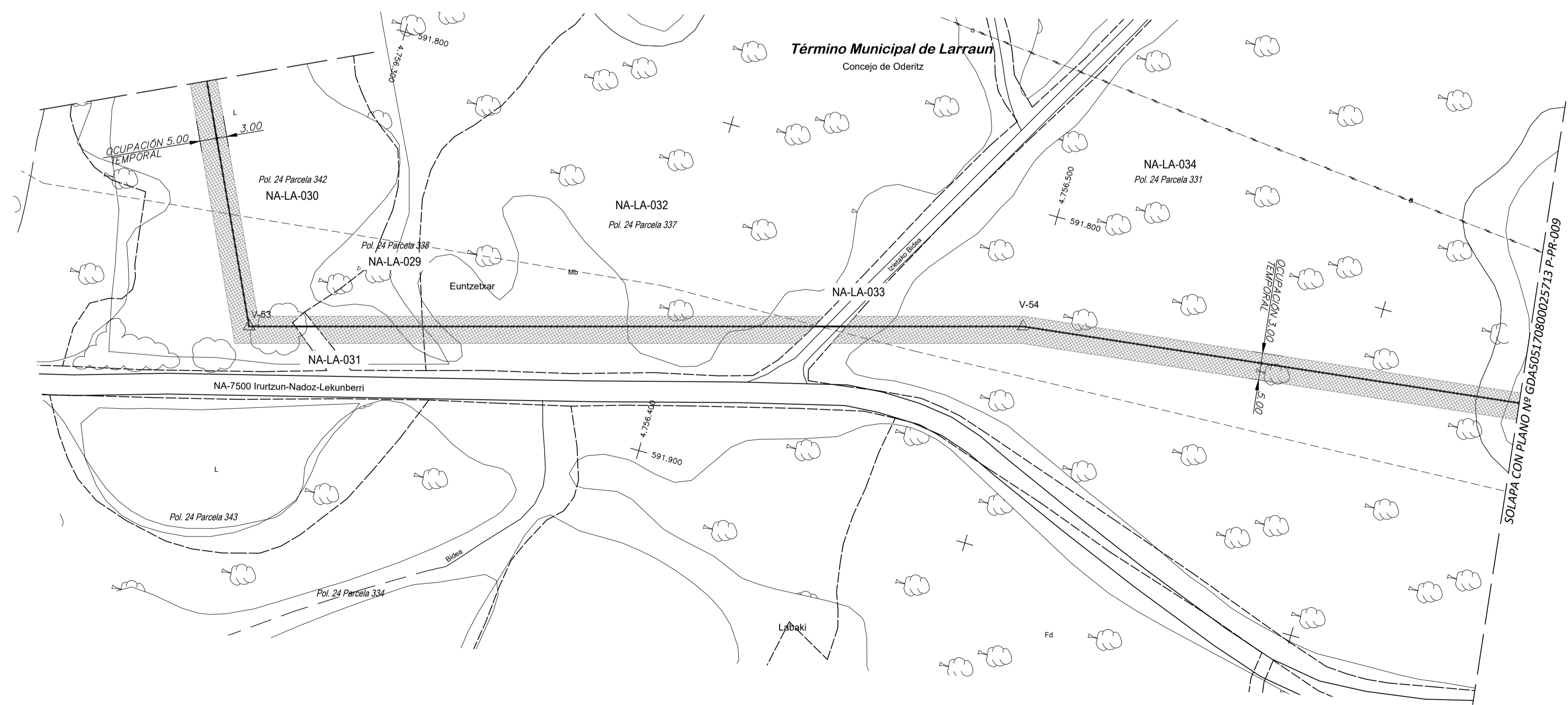
NOTA: Coordenadas obtenidas de catastro según huso 30, ETRS 89

LEYENDA

LÍMITE TÉRMINO MUNICIPAL	---
LÍMITE CONCEJO	---
AUTOPISTA	Aut
CARRERA	Ctro
CAMINO	Co
FERROCARRIL	F.F.C.C.
RIO	RIO
ARROYO	Ao
CANAL/ACEQUIA	Ca/Ac
RED GAS PE EXISTENTE	---
LÍNEA ELÉCTRICA (AT)	---
LÍNEA ELÉCTRICA (MT)	---
LÍNEA TELEFÓNICA	---
TAPIA	---
ALAMBRA	---
VALLA	---
MURO	---
QUITAMEDOS	---
TUBERÍA EN PROYECTO	---
TUBERÍA EXISTENTE	---
TUBO DE PROTECCIÓN	---
LASTRADO DE LA TUBERÍA	---
CABALLETES DE LASTRADO	---
VERTICE	+
HITO EXISTENTE	△
ARBOLADA	☁

LEYENDA

---	EJE CONDUCCIÓN DE GAS Ac. DN 6"
---	LÍMITE DE SUELO URBANO
---	LÍMITE DE PARCELA
■	OCUPACIÓN DE DOMINIO
▨	OCUPACIÓN TEMPORAL



EMPLAZAMIENTO: T.M. LARRAUN
Escala: 1:200.000 (COMUNIDAD FORAL DE NAVARRA)



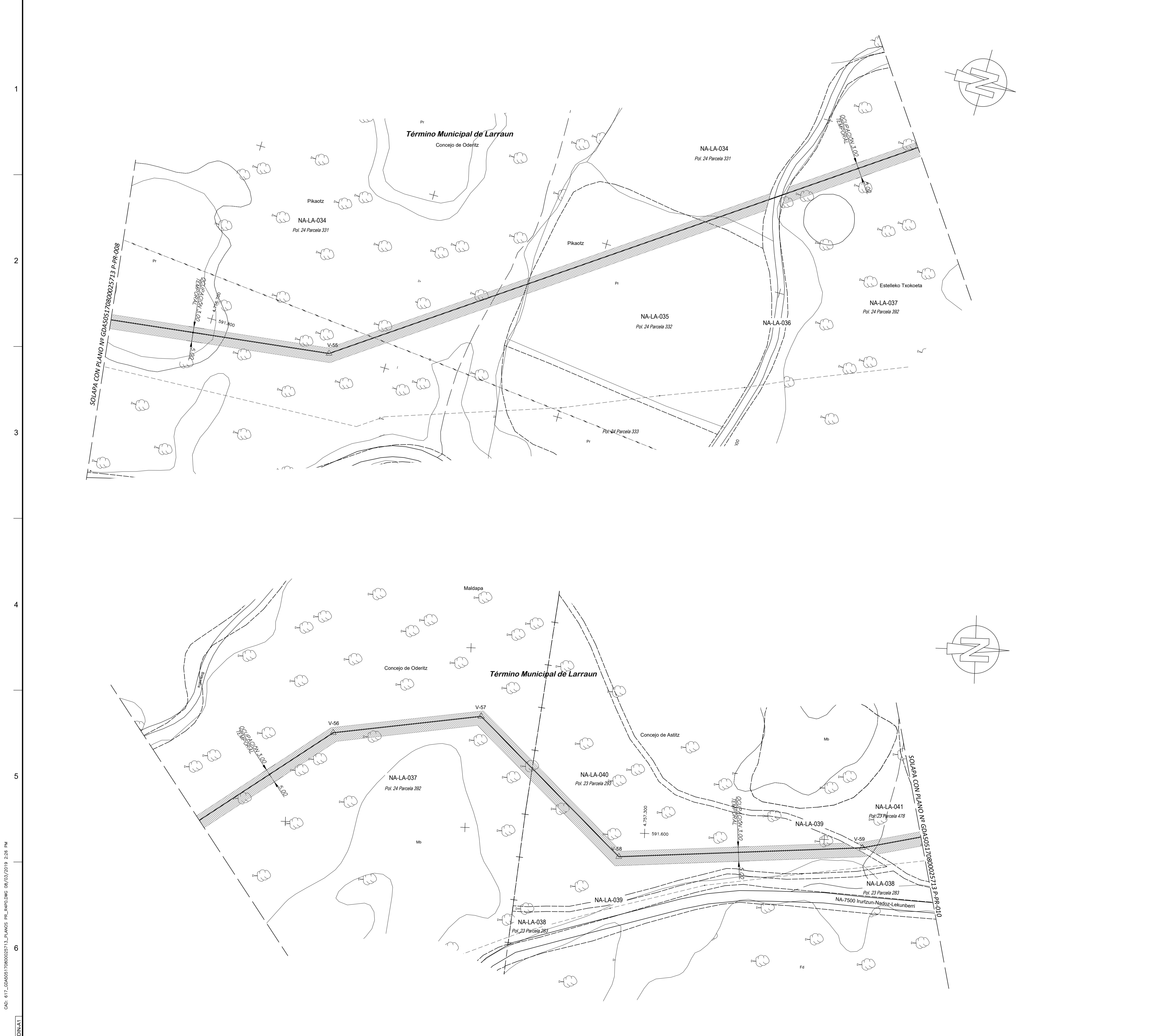
Referencias
Plano nº PR-007 PR-009

INGENIERO TÉCNICO INDUSTRIAL
ALEJANDRA RISCO BARBA
Colegiado 25-430

0	MAR-2019	PROYECTO DE AUTORIZACIÓN ADMINISTRATIVA	BOSLAN	BOSLAN
REV.	FECHA	DESCRIPCIÓN	REALIZADO	APROBADO
Propiedad			PLANO Nº	
nedgia NAVARRA Grupo Naturgy			GDA505170800025713 P-PR-008	
NEDGIA NAVARRA, S.A.			BOSLAN INGENIERÍA Y CONSULTA	
ESCALA:	TÍTULO PROYECTO:			FECHA:
1:1.000	ADENDA AL PROYECTO ANTENA DE SUMINISTRO EN MOP 16 bar (APA) AL POLIGONO INDUSTRIAL DE LEKUNBERRI EN LA COMUNIDAD FORAL DE NAVARRA			19902/26/01 21/03/2019
FORMATO:	TÍTULO PLANO:			25430/ALEJANDRA RISCO BARBA
A-1	PLANO PARCELARIO DEL P.K. 6.080,00 AL P.K. 7.000,00			HOJA 08 SIGUE 09

CAD: 617_GDA505170800025713_PLANOS_PL_R49D/016 06/03/2019 12:26 PM

DIN.A1



VÉRTICES

Vért.	Coordenadas
V-56	591800.614, 4756726.058
V-58	591549.827, 4757124.969
V-57	591537.940, 4757206.934
V-58	591613.419, 4757286.114
V-59	591603.945, 4757421.432

NOTA: Coordenadas obtenidas de catastro según huso 30, ETRS 89

LEYENDA

LÍMITE TÉRMINO MUNICIPAL	---+---+
LÍMITE CONCEJO	-----
AUTOPISTA	Aut
CARRERA	Ctro
CAMINO	Co
FERROCARRIL	F.F.C.C.
RIO	RIO
ARROYO	Ao
CANAL/ACEQUIA	Ca/Ac
RED GAS PE EXISTENTE	---
LÍNEA ELÉCTRICA (AT)	---
LÍNEA ELÉCTRICA (MT)	---
LÍNEA TELEFÓNICA	---
TAPIA	---
ALAMBRA	---
VALLA	---
MURO	---
QUITAMIEDOS	---
TUBERÍA EN PROYECTO	---
TUBERÍA EXISTENTE	---
TUBO DE PROTECCIÓN	---
LASTRADO DE LA TUBERÍA	---
CABALLETES DE LASTRADO	---
VERTICE	+
HITO EXISTENTE	▲
ARBOLADA	☁

LEYENDA

---	EJE CONDUCCIÓN DE GAS Ac. DN 6"
---	LÍMITE DE SUELO URBANO
---	LÍMITE DE PARCELA
█	OCUPACIÓN DE DOMINIO
█	OCUPACIÓN TEMPORAL

EMPLAZAMIENTO: T.M. LARRAUN

Escala: 1:200.000 (COMUNIDAD FORAL DE NAVARRA)



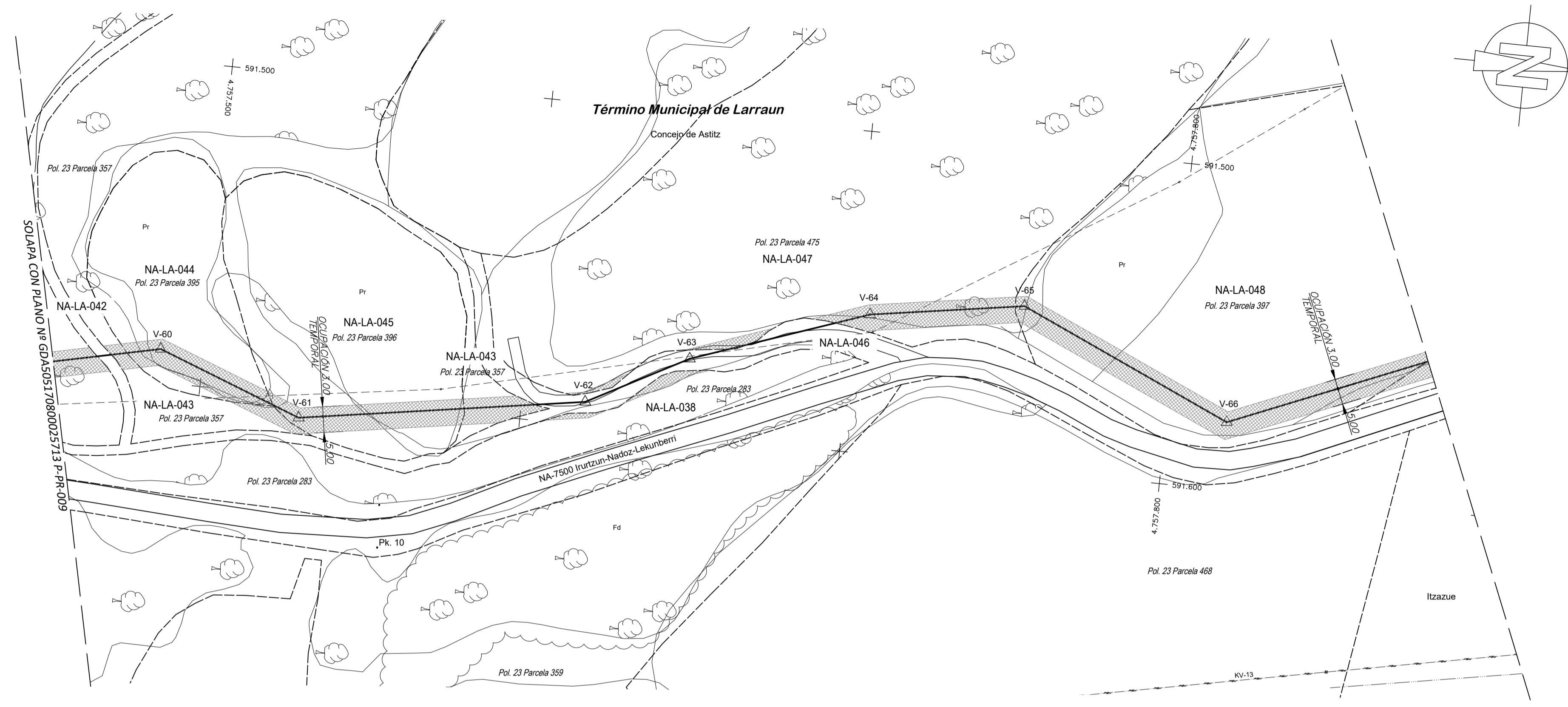
Referencias
Plano nº PR-008 PR-010

INGENIERO TÉCNICO INDUSTRIAL
ALEJANDRA RISCO BARBA
Colegiado 25-430

0	MAR-2019	PROYECTO DE AUTORIZACIÓN ADMINISTRATIVA	BOSLAN	BOSLAN
REV.	FECHA	DESCRIPCIÓN	REALIZADO	APROBADO
Propiedad			PLANO Nº	
nedgia NAVARRA Grupo Naturgy			GDA505170800025713 P-PR-009	
NEDGIA NAVARRA, S.A.			BOSLAN INGENIERÍA Y CONSULTA	
ESCALA:	TÍTULO PROYECTO:			FECHA:
1:1.000	ADENDA AL PROYECTO ANTENA DE SUMINISTRO EN MOP 16 bar (APA) AL POLIGONO INDUSTRIAL DE LEKUNBERRI EN LA COMUNIDAD FORAL DE NAVARRA			19902/26/01 21/03/2019
FORMATO	TÍTULO PLANO:			25430/ALEJANDRA RISCO BARBA
A-1	PLANO PARCELARIO DEL P.K. 7.000,00 AL P.K. 7.920,00			HOJA 09 SIGUE 10

CAD: 617_GDA505170800025713_PLANOS_PL_R4RD/09C 08/03/2019 12:26 PM

DIN-A1



VÉRTICES

Vért.	Coordenadas
V-60	591589.637, 4757486.729
V-61	591606.607, 4757531.522
V-62	591592.710, 4757619.730
V-63	591576.086, 4757650.760
V-64	591556.746, 4757705.195
V-65	591549.311, 4757752.740
V-66	591578.906, 4757818.959
V-67	591511.990, 4757979.866
V-68	591512.525, 4758032.827
V-69	591396.275, 4758073.813

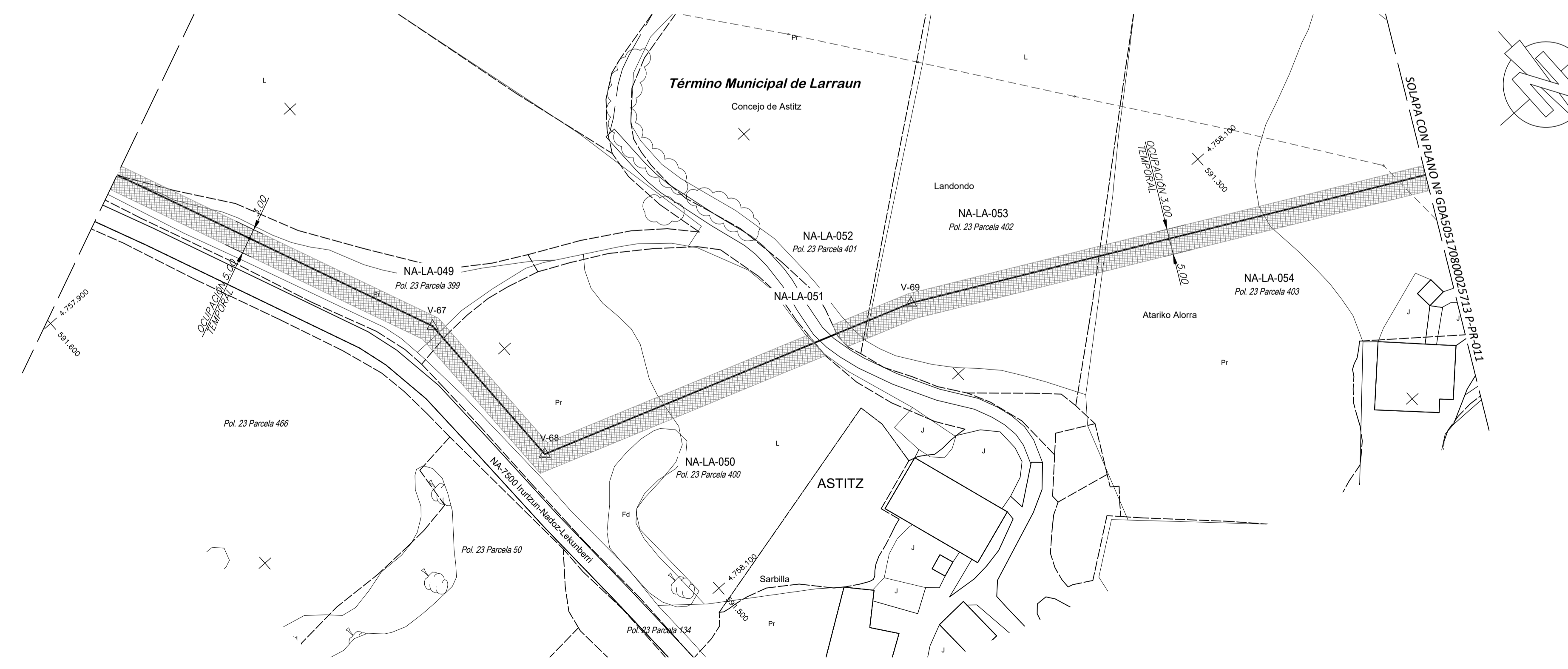
NOTA: Coordenadas obtenidas de catastro según huso 30, ETRS 89

LEYENDA

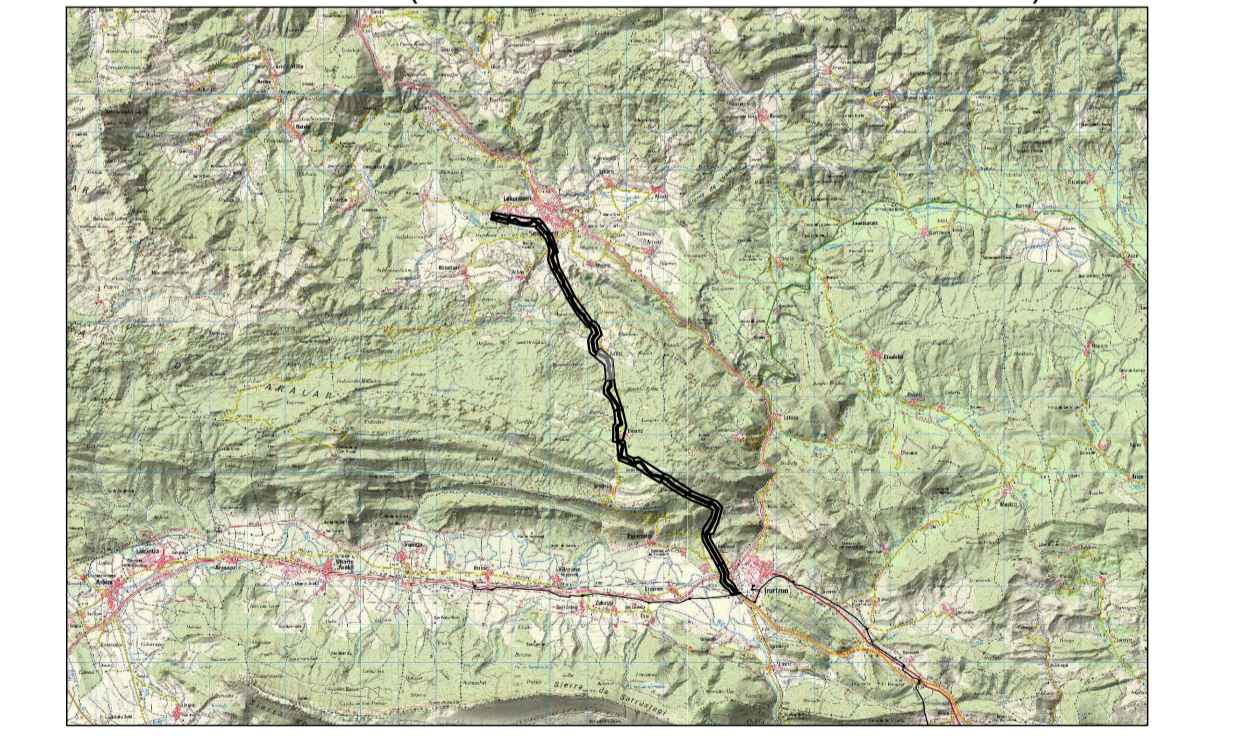
---+---+	LÍMITE TÉRMINO MUNICIPAL
---	LÍMITE CONCEJO
---	AUTOPISTA
---	CARRERA
---	CARRETERA Aut
---	CARRETERA Otro
---	CAMINO Co
---	FERROCARRIL F.F.C.C.
---	RÍO RÍO
---	ARROYO Ao
---	CANAL/ACEQUIA Co/Ac
---	RED GAS PE EXISTENTE
---	LÍNEA ELÉCTRICA (AT)
---	LÍNEA ELÉCTRICA (MT)
---	LÍNEA TELEFÓNICA
---	TAPIA
---	ALAMBRA
---	VALLA
---	MURO
---	QUITAMEDOS
---	TUBERÍA EN PROYECTO
---	TUBERÍA EXISTENTE
---	TUBO DE PROTECCIÓN
---	LASTRADO DE LA TUBERÍA
---	CABALLETES DE LASTRADO
---	VERTICE
---	HITO EXISTENTE
---	ARBOLADA

LEYENDA

---	EJE CONDUCCIÓN DE GAS Ac. DN 6"
---	LÍMITE DE SUELO URBANO
---	LÍMITE DE PARCELA
---	OCUPACIÓN DE DOMINIO
---	OCUPACIÓN TEMPORAL



EMPLAZAMIENTO: T.M. LARRAUN
 Escala: 1:200.000 (COMUNIDAD FORAL DE NAVARRA)



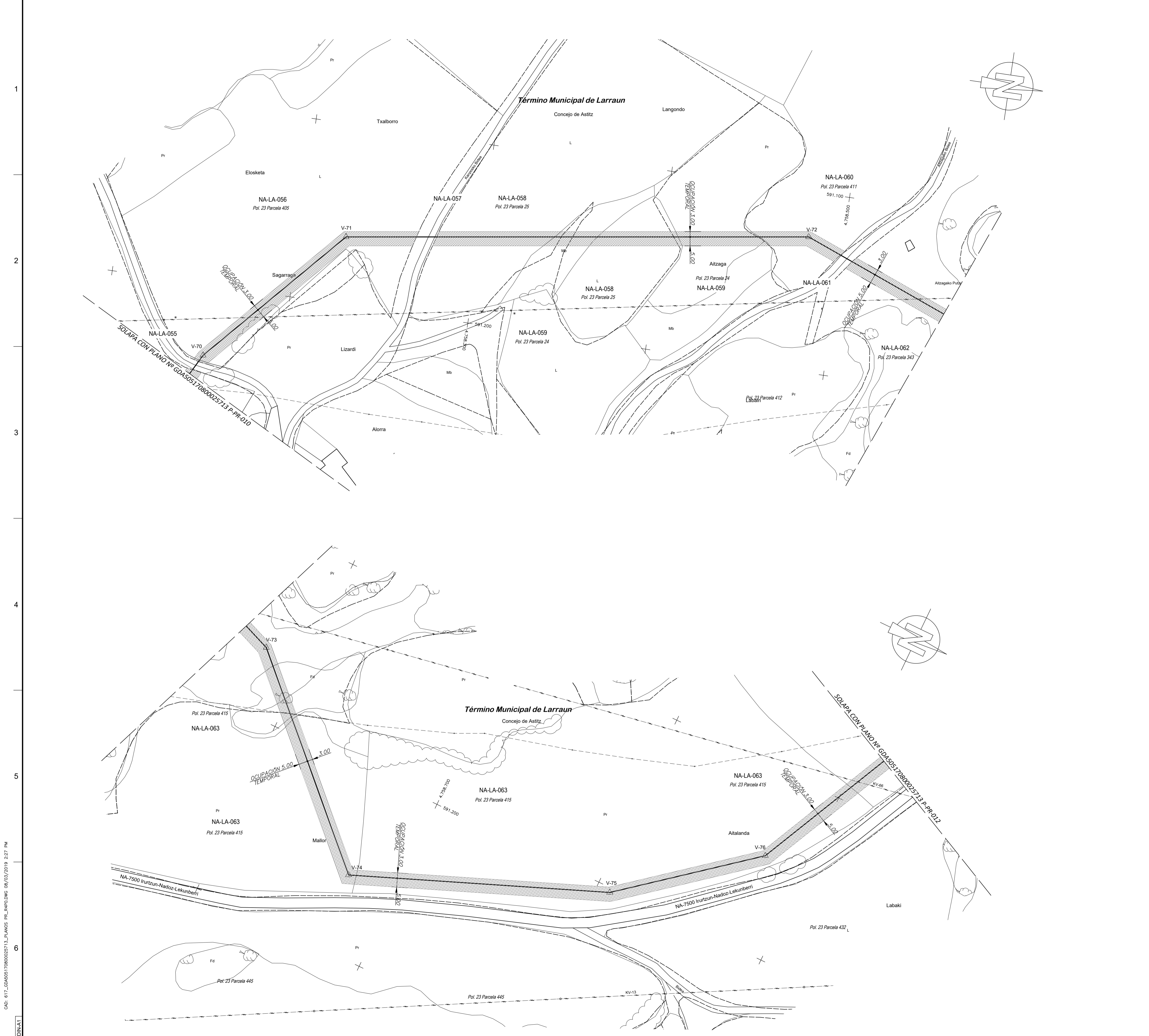
Referencias
 Plano nº PR-009 PR-011

INGENIERO TÉCNICO INDUSTRIAL
 ALEJANDRA RISCO BARBA
 Colegiado 25.430

REV.	FECHA	DESCRIPCIÓN	REALIZADO	APROBADO
0	MAR-2019	PROYECTO DE AUTORIZACIÓN ADMINISTRATIVA	BOSLAN	BOSLAN
Propiedad			PLANO Nº	
NEDGIA NAVARRA, S.A. BOSLAN			GDA505170800025713 P-PR-010	
ESCALA:	TÍTULO PROYECTO:			FECHA:
1:1.000	ADENDA AL PROYECTO ANTENA DE SUMINISTRO EN MOP 16 bar (APA) AL POLIGONO INDUSTRIAL DE LEKUNBERRI EN LA COMUNIDAD FORAL DE NAVARRA			19902/26/01 21/03/2019 25430/ALEJANDRA RISCO BARBA HOJA 10 SIGUE 11
FORMATO:	TÍTULO PLANO:			
A-1	PLANO PARCELARIO DEL P.K. 7.920,00 AL P.K. 8.820,00			

CAD: 617_GDA505170800025713_PLANOS_PL_R4RD/016 08/03/2019 12:26 PM

DIN41



VÉRTICES

Vért.	Coordenadas
V-70	591239.287, 4758156.826
V-71	591162.516, 4758225.987
V-72	591125.036, 4758480.744
V-73	591162.525, 4758576.611
V-74	591256.722, 4758672.710
V-75	591202.546, 4758807.933
V-76	591146.640, 4758877.081

NOTA: Coordenadas obtenidas de catastro según huso 30, ETRS 89

LEYENDA

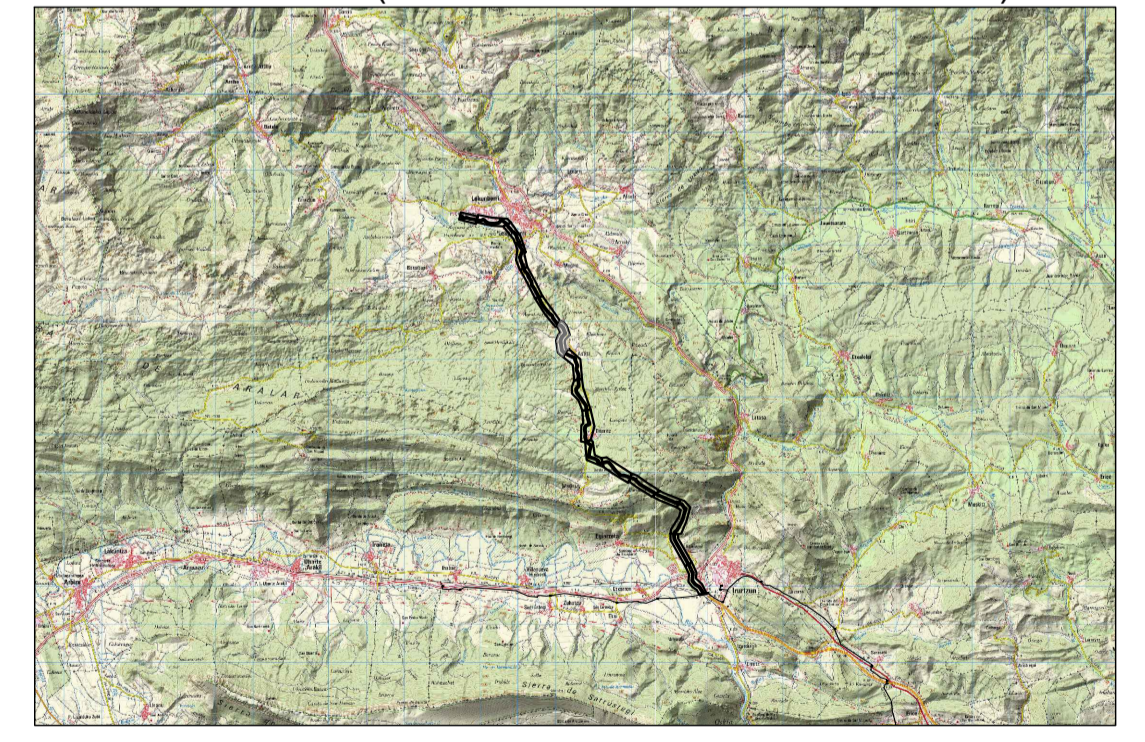
LÍMITE TÉRMINO MUNICIPAL	---+---+
LÍMITE CONCEJO	-----
AUTOPISTA	Aut
CARRERA	Ctro
CAMINO	Co
FERROCARRIL	F.F.C.C.
RIO	RIO
ARROYO	Ao
CANAL/ACEQUIA	Ca/Ac
RED GAS PE EXISTENTE	---
LÍNEA ELÉCTRICA (AT)	---
LÍNEA ELÉCTRICA (MT)	---
LÍNEA TELEFONA	---
TAPIA	---
ALAMBRA	---
VALLA	---
MURO	---
QUITAMEDOS	---
TUBERIA EN PROYECTO	---
TUBERIA EXISTENTE	---
TUBO DE PROTECCION	---
LASTRADO DE LA TUBERIA	---
CABALLETES DE LASTRADO	---
VERTICE	+
HITO EXISTENTE	+
ARBOLADA	---

LEYENDA

---	EJE CONDUCCIÓN DE GAS Ac. DN 6"
---	LÍMITE DE SUELO URBANO
---	LÍMITE DE PARCELA
■	OCUPACIÓN DE DOMINIO
■	OCUPACIÓN TEMPORAL

EMPLAZAMIENTO: T.M. LARRAUN

Escala: 1:200.000 (COMUNIDAD FORAL DE NAVARRA)



Referencias

Plano nº PR-010 PR-012

INGENIERO TÉCNICO INDUSTRIAL

ALEJANDRA RISCO BARBA

Colegiado 25-430

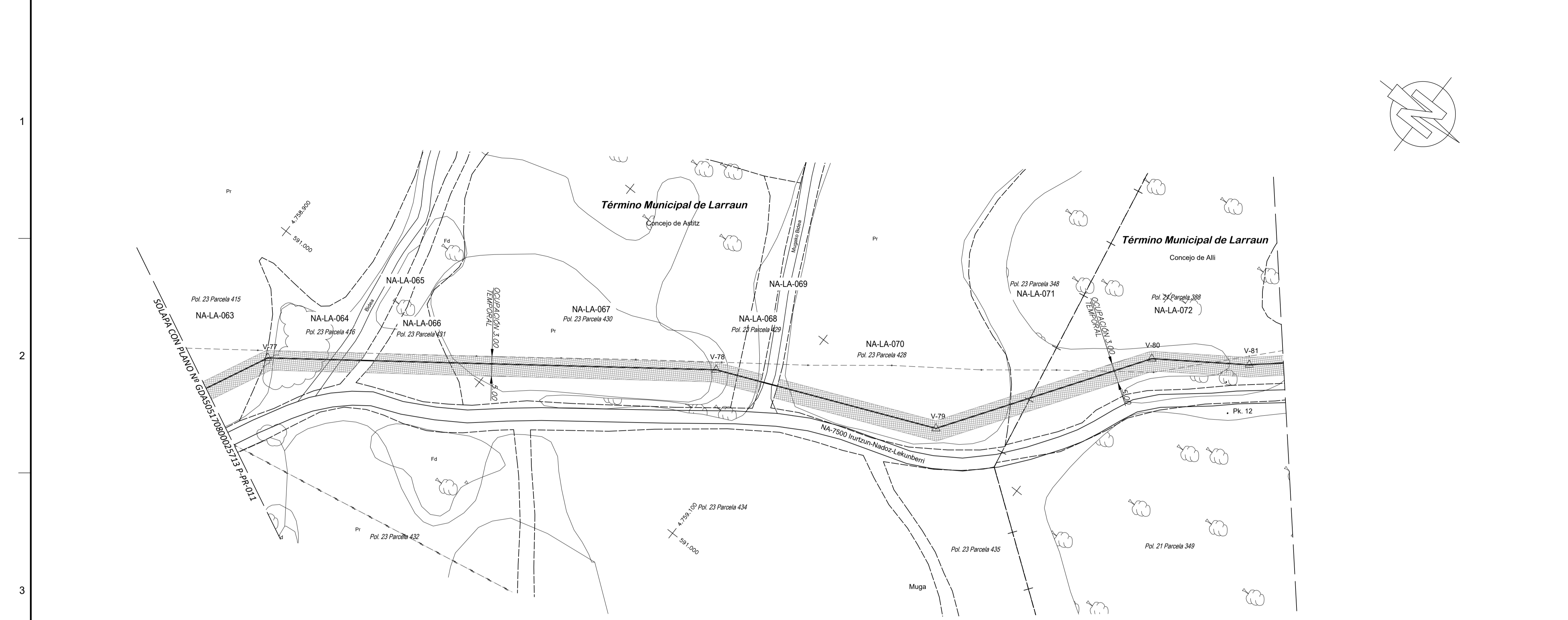
0	MAR-2019	PROYECTO DE AUTORIZACION ADMINISTRATIVA	BOSLAN	BOSLAN
REV.	FECHA	DESCRIPCIÓN	REALIZADO	APROBADO

NEDGIA NAVARRA, S.A.		BOSLAN	
ESCALA: 1:1.000		PLANO Nº: GDA505170800025713 P-PR-011	

TÍTULO PROYECTO: ADENDA AL PROYECTO ANTENA DE SUMINISTRO EN MOP 16 bar (APA) AL POLIGONO INDUSTRIAL DE LEKUNBERRI EN LA COMUNIDAD FORAL DE NAVARRA	FECHA: 19902/26/01 21/03/2019 25/4/2019 ALEJANDRA RISCO BARBA HOJA 11 SIGUE 12
TÍTULO PLANO: PLANO PARCELARIO DEL P.K. 8.820,00 AL P.K. 9.750,00	

CAD: 617_GDA505170800025713_PLANOS_PL_R4RD/CNC 08/03/2019 12:27 PM

DIN-A1



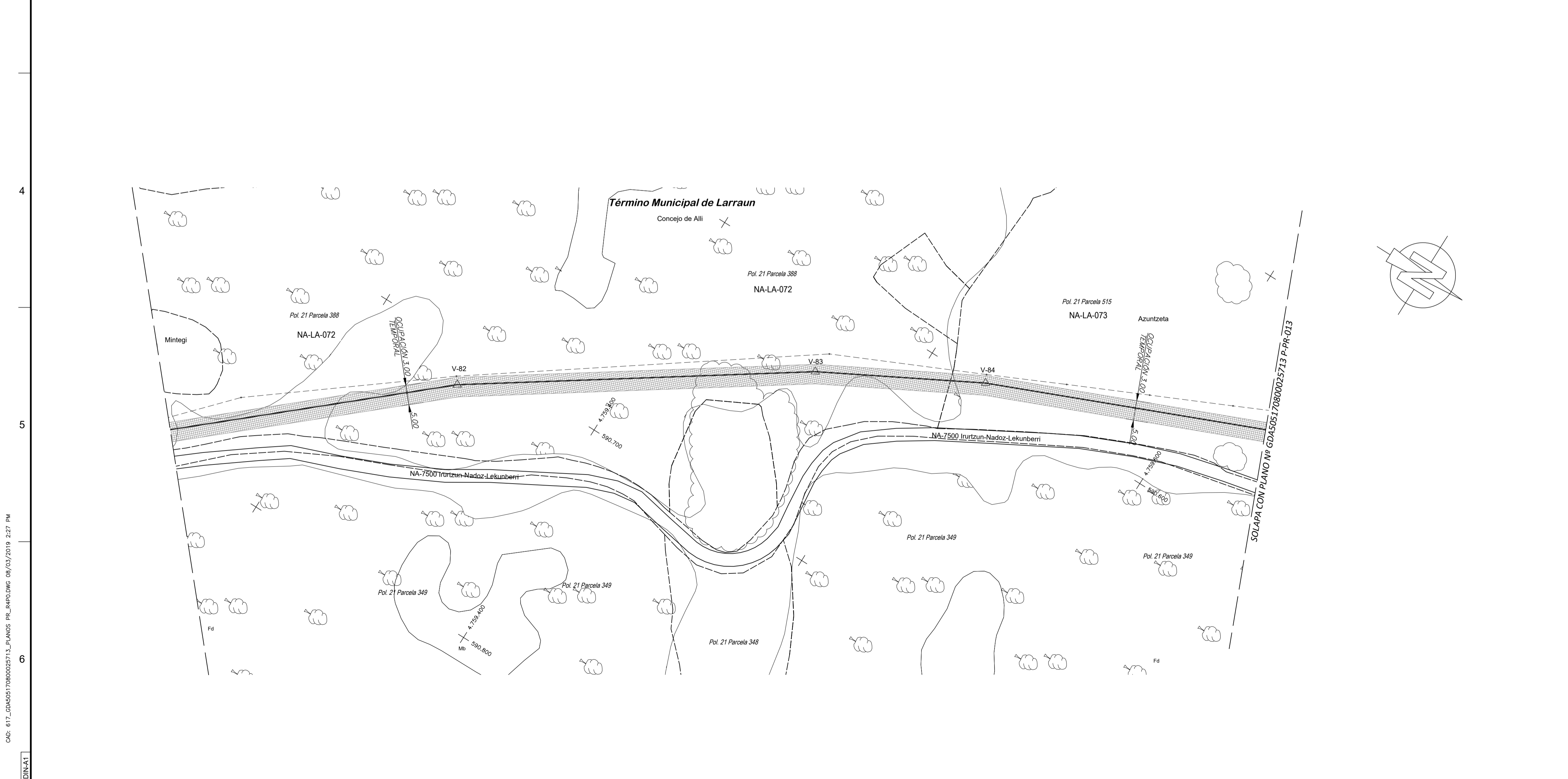
VÉRTICES

Vért.	Coordenadas
V-77	591045.312, 4758925.976
V-78	590936.565, 4759073.006
V-79	590900.205, 4759158.365
V-80	590823.604, 4759210.240
V-81	590801.136, 4759243.068
V-82	590714.073, 4759342.937
V-83	590631.827, 4759463.681
V-84	590598.810, 4759524.934

NOTA: Coordenadas obtenidas de catastro según huso 30, ETRS 89

LEYENDA

---	LÍMITE TÉRMINO MUNICIPAL
- - - - -	LÍMITE CONCEJO
==	AUTOPISTA
---	CARRERA
---	CAMINO
---	FERROCARRIL
---	RÍO
---	ARROYO
---	CANAL/ACEQUIA
---	RED GAS PE EXISTENTE
---	LÍNEA ELÉCTRICA (AT)
---	LÍNEA ELÉCTRICA (MT)
---	LÍNEA TELEFÓNICA
---	TAPIA
---	ALAMBRA
---	VALLA
---	MURO
---	QUITAMIEDOS
---	TUBERÍA EN PROYECTO
---	TUBERÍA EXISTENTE
---	TUBO DE PROTECCIÓN
---	LASTRADO DE LA TUBERÍA
---	CABALLETES DE LASTRADO
---	VERTICE
---	HITO EXISTENTE
---	ARBOLADA



LEYENDA

---	EJE CONDUCCIÓN DE GAS Ac. DN 6"
---	LÍMITE DE SUELO URBANO
---	LÍMITE DE PARCELA
---	OCUPACIÓN DE DOMINIO
---	OCUPACIÓN TEMPORAL

EMPLAZAMIENTO: T.M. LARRAUN

Escala: 1:200.000 (COMUNIDAD FORAL DE NAVARRA)

Referencias
Plano nº PR-011 PR-013

INGENIERO TÉCNICO INDUSTRIAL
ALEJANDRA RISCO BARBA
Colegiado 25-430

REV.	FECHA	DESCRIPCIÓN	REALIZADO	APROBADO
0	MAR-2019	PROYECTO DE AUTORIZACIÓN ADMINISTRATIVA	BOSLAN	BOSLAN

Propiedad: NEDGIA NAVARRA, S.A. BOSLAN INGENIERÍA Y CONSULTA

ESCALA: 1:1.000
TÍTULO PROYECTO: ADENDA AL PROYECTO ANTENA DE SUMINISTRO EN MOP 16 bar (APA) AL POLIGONO INDUSTRIAL DE LEKUNBERRI EN LA COMUNIDAD FORAL DE NAVARRA

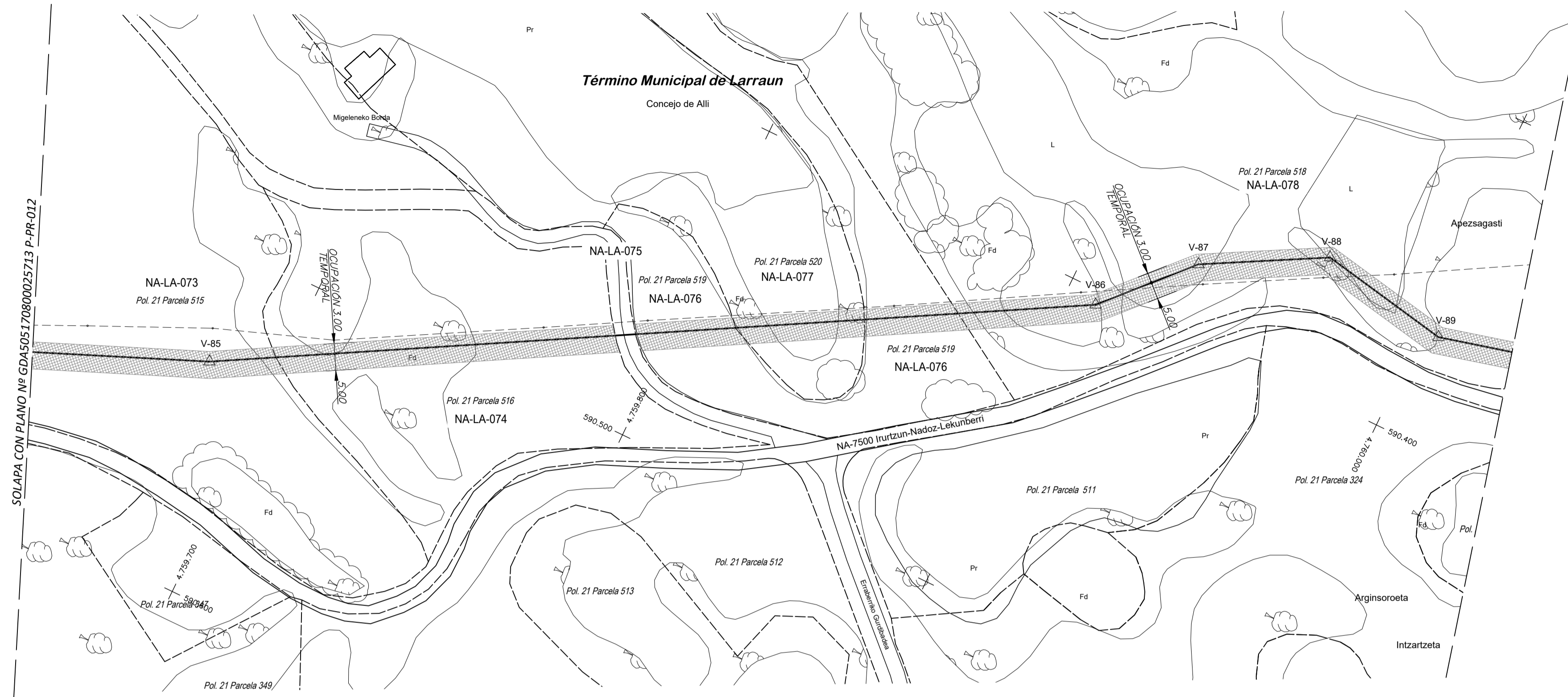
FECHA: 19902/26/01 21/03/2019
15430/ALEJANDRA RISCO BARBA
HOJA 12 SIGUE 13

FORMATO: A-1
TÍTULO PLANO: PLANO PARCELARIO DEL P.K. 9.750,00 AL P.K. 10.650,00

VISADO

CAD: 617_GDA505170800025713_PLANOS_PL_R4RD/016 08/03/2019 12:27 PM

DIN41



VÉRTICES

Vért.	Coordenadas
V-85	590533.787, 4759680.262
V-86	590404.148, 4759939.525
V-87	590380.075, 4759931.759
V-88	590361.258, 4759966.020
V-89	590368.537, 4760005.242
V-90	590356.021, 4760054.178
V-91	590322.446, 4760111.576
V-92	590276.772, 4760166.437
V-93	590291.758, 4760187.643
V-94	590278.481, 4760203.615
V-95	590259.310, 4760254.923
V-96	590187.817, 4760314.533

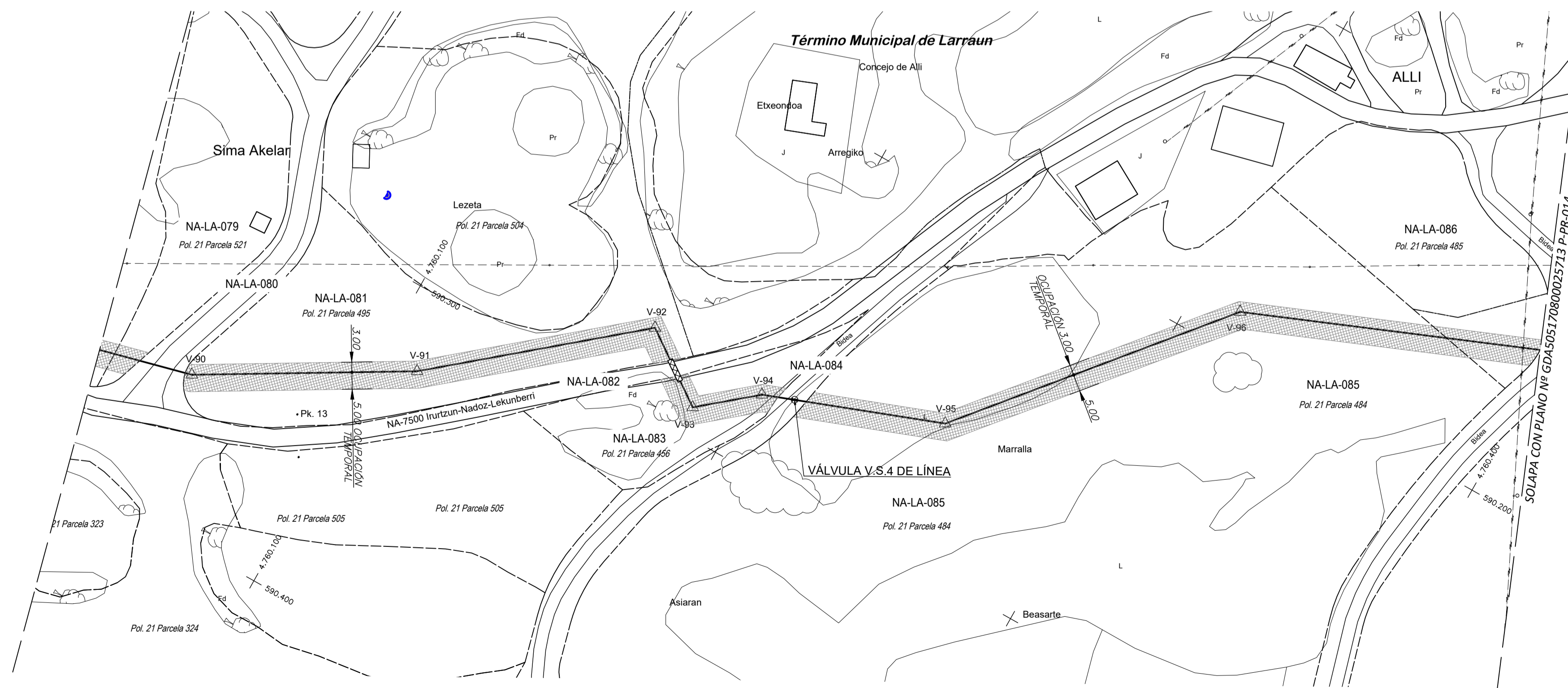
NOTA: Coordenadas obtenidas de catastro según huso 30, ETRS 89

LEYENDA

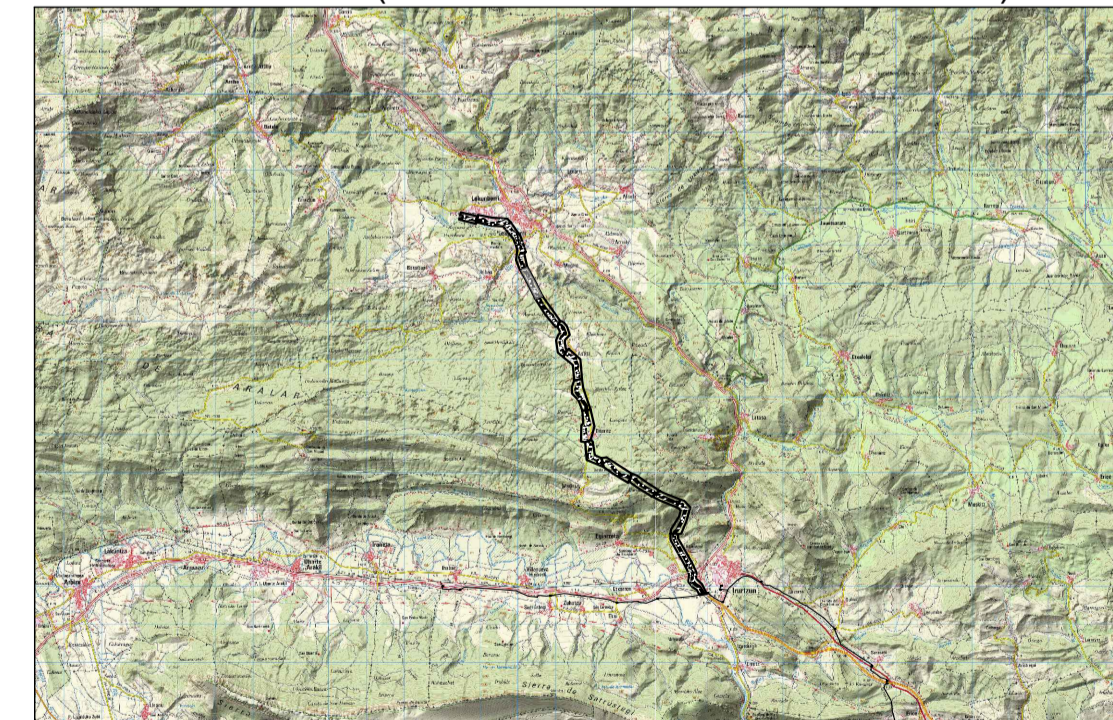
LÍMITE TÉRMINO MUNICIPAL	---+---+---
LÍMITE CONCEJO	-----
AUTOPISTA	====
CARRERA	-----
CAMINO	-----
FERROCARRIL	====
RÍO	~~~~
ARROYO	~~~~
CANAL/ACEQUIA	====
RED GAS PE EXISTENTE	-----
LÍNEA ELÉCTRICA (AT)	-----
LÍNEA ELÉCTRICA (MT)	-----
LÍNEA TELEFÓNICA	-----
TAPIA	-----
ALAMBRA	-----
VALLA	-----
MURO	-----
QUITAMEDOS	-----
TUBERÍA EN PROYECTO	-----
TUBERÍA EXISTENTE	-----
TUBO DE PROTECCIÓN	-----
LASTRADO DE LA TUBERÍA	-----
CABALLETES DE LASTRADO	-----
VERTICE	-----
HITO EXISTENTE	-----
ARBOLADA	-----

LEYENDA

—	EJE CONDUCCIÓN DE GAS Ac. DN 6"
---	LÍMITE DE SUELO URBANO
---	LÍMITE DE PARCELA
■	OCUPACIÓN DE DOMINIO
■	OCUPACIÓN TEMPORAL



EMPLAZAMIENTO: T.M. LARRAUN
Escala: 1:200.000 (COMUNIDAD FORAL DE NAVARRA)



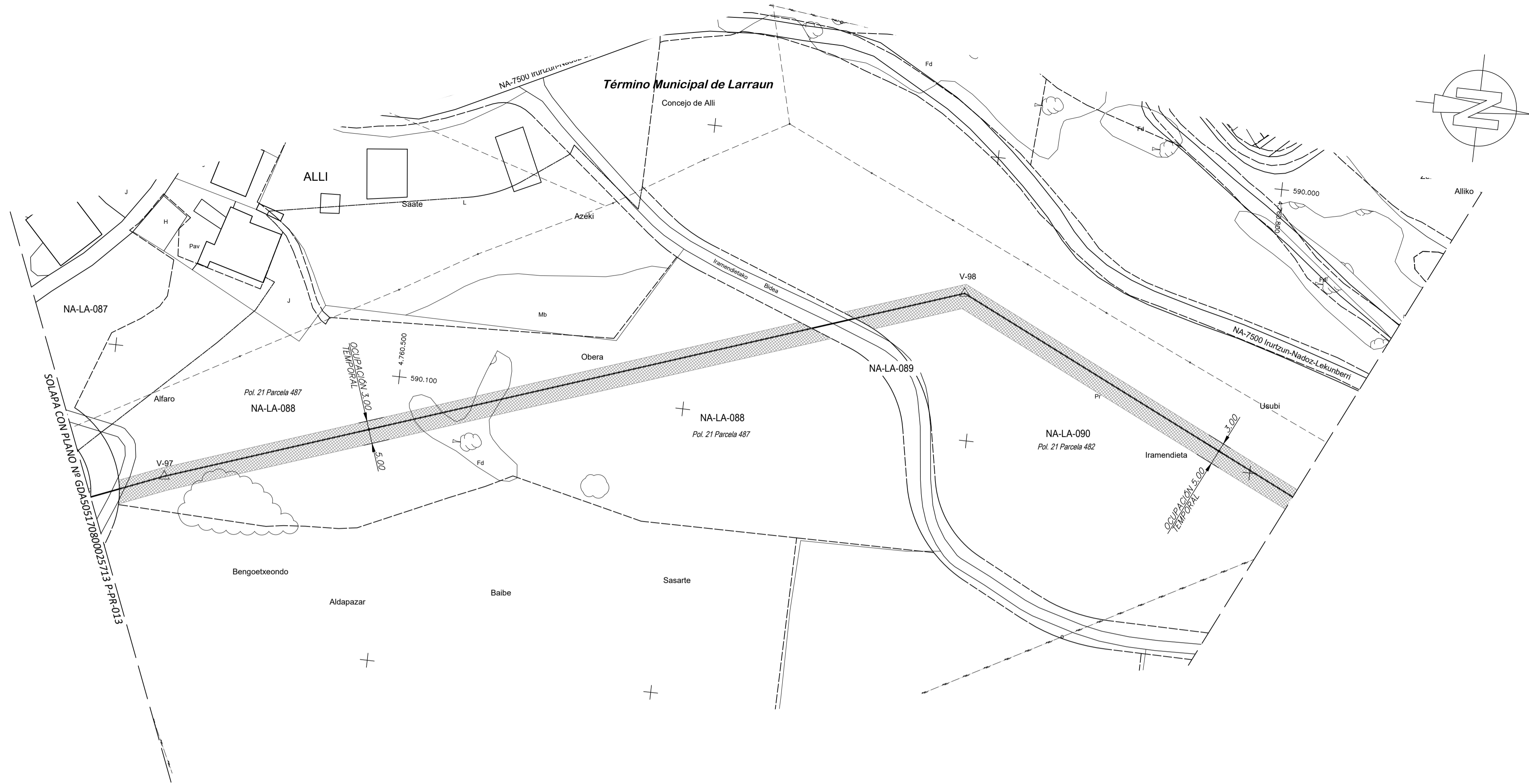
Referencias
Plano nº PR-012 PR-014

INGENIERO TÉCNICO INDUSTRIAL
ALEJANDRA RISCO BARBA
Colegiado 25.430

0	MAR-2019	PROYECTO DE AUTORIZACIÓN ADMINISTRATIVA	BOSLAN	BOSLAN
REV.	FECHA	DESCRIPCIÓN	REALIZADO	APROBADO
Propiedad			PLANO Nº	
nedgia NAVARRA Grupo Naturgy			GDA505170800025713 P-PR-013	
NEDGIA NAVARRA, S.A.			BOSLAN INGENIERÍA Y CONSULTA	
ESCALA:	TÍTULO PROYECTO:			FECHA:
1:1.000	ADENDA AL PROYECTO ANTENA DE SUMINISTRO EN MOP 16 bar (APA) AL POLIGONO INDUSTRIAL DE LEKUNBERRI EN LA COMUNIDAD FORAL DE NAVARRA			19902/26/01 21/03/2019
FORMATO:	TÍTULO PLANO:			VISADO
A-1	PLANO PARCELARIO DEL P.K. 10.650,00 AL P.K. 11.550,00			19902/26/01 21/03/2019
				HOJA 13 SIGUE 14

CAD: 617_GDA505170800025713_PLANOS_PL_R4RD/CNC_08/03/2019_12:27 PM

DIN-A1



VÉRTICES

Vért.	Coordenadas
V-97	590143.904, 4760422.070
V-98	590048.980, 4760693.852
V-99	590126.793, 4760858.435
V-100	590112.090, 4760890.608
V-101	590017.038, 4761029.555

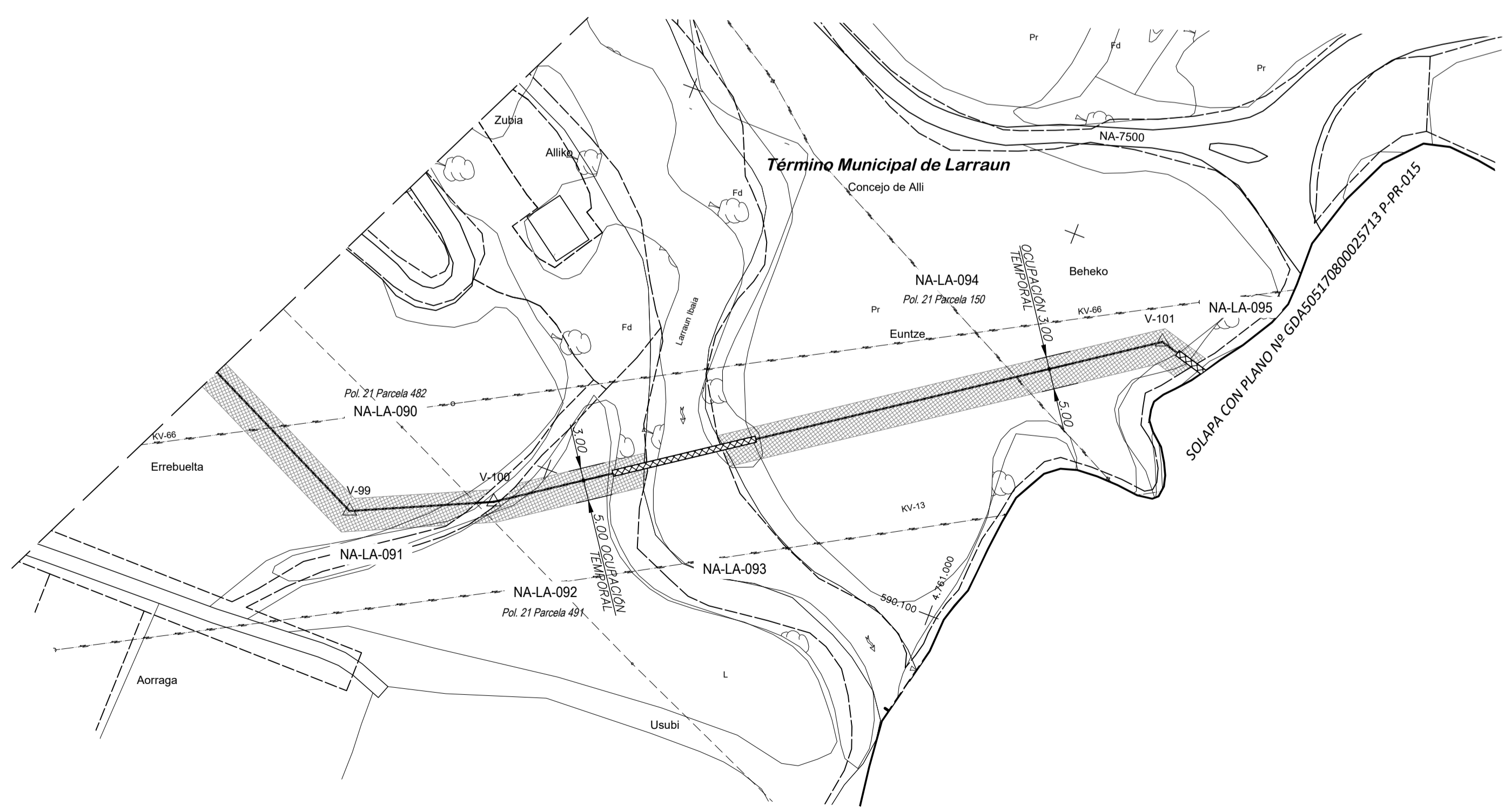
NOTA: Coordenadas obtenidas de catastro según huso 30, ETRS 89

LEYENDA

LÍMITE TÉRMINO MUNICIPAL	---
LÍMITE CONCEJO	---
AUTOPISTA	Aut
CARRERA	Ctro
CAMINO	Co
FERROCARRIL	F.F.C.C.
RIO	RIO
ARROYO	Ao
CANAL/ACEQUIA	Ca/Ac
RED GAS PE EXISTENTE	---
LÍNEA ELÉCTRICA (AT)	---
LÍNEA ELÉCTRICA (MT)	---
LÍNEA TELEFÓNICA	---
TAPIA	---
ALAMBRA	---
VALLA	---
MURO	---
QUITAMEDOS	---
TUBERÍA EN PROYECTO	---
TUBERÍA EXISTENTE	---
TUBO DE PROTECCIÓN	---
LASTRADO DE LA TUBERÍA	---
CABALLETES DE LASTRADO	---
VERTICE	+
HITO EXISTENTE	△
ARBOLADA	☁

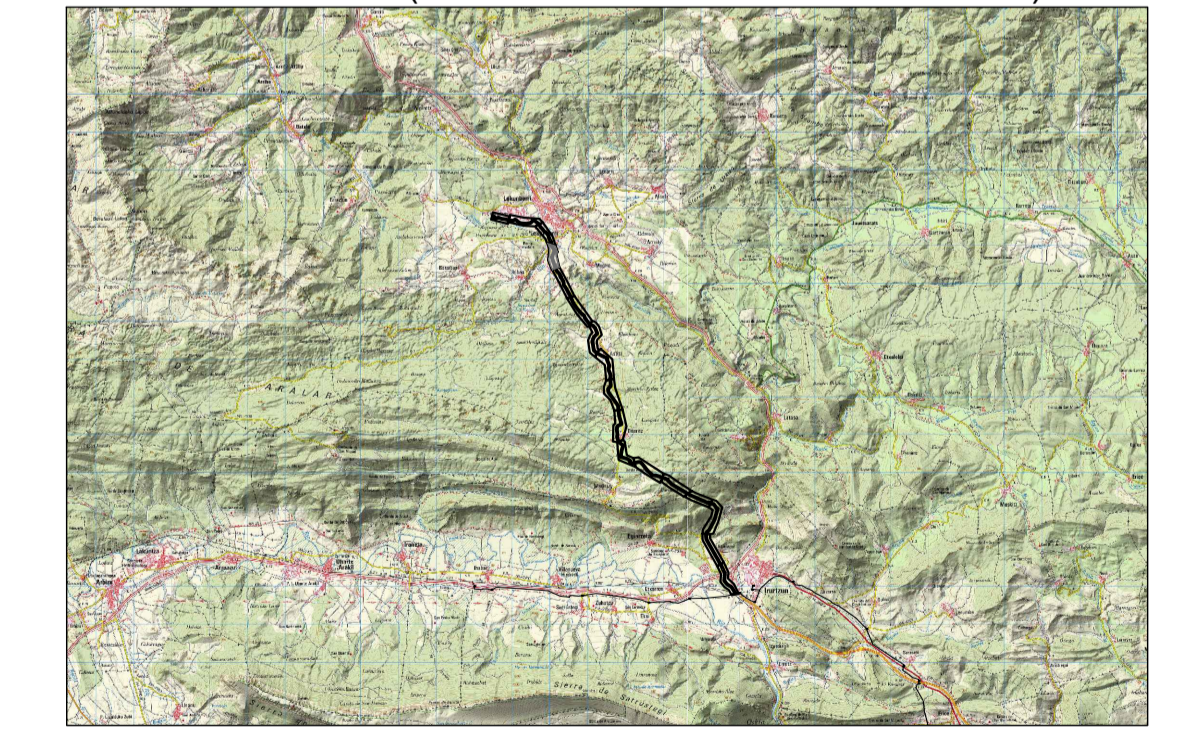
LEYENDA

---	EJE CONDUCCIÓN DE GAS Ac. DN 6"
---	LÍMITE DE SUELO URBANO
---	LÍMITE DE PARCELA
■	OCUPACIÓN DE DOMINIO
▨	OCUPACIÓN TEMPORAL



EMPLAZAMIENTO: T.M. LARRAUN

Escala: 1:200.000 (COMUNIDAD FORAL DE NAVARRA)

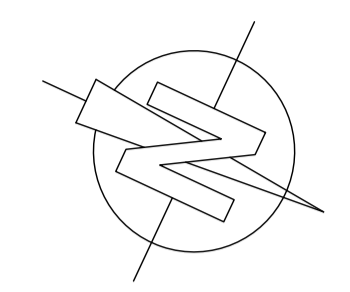
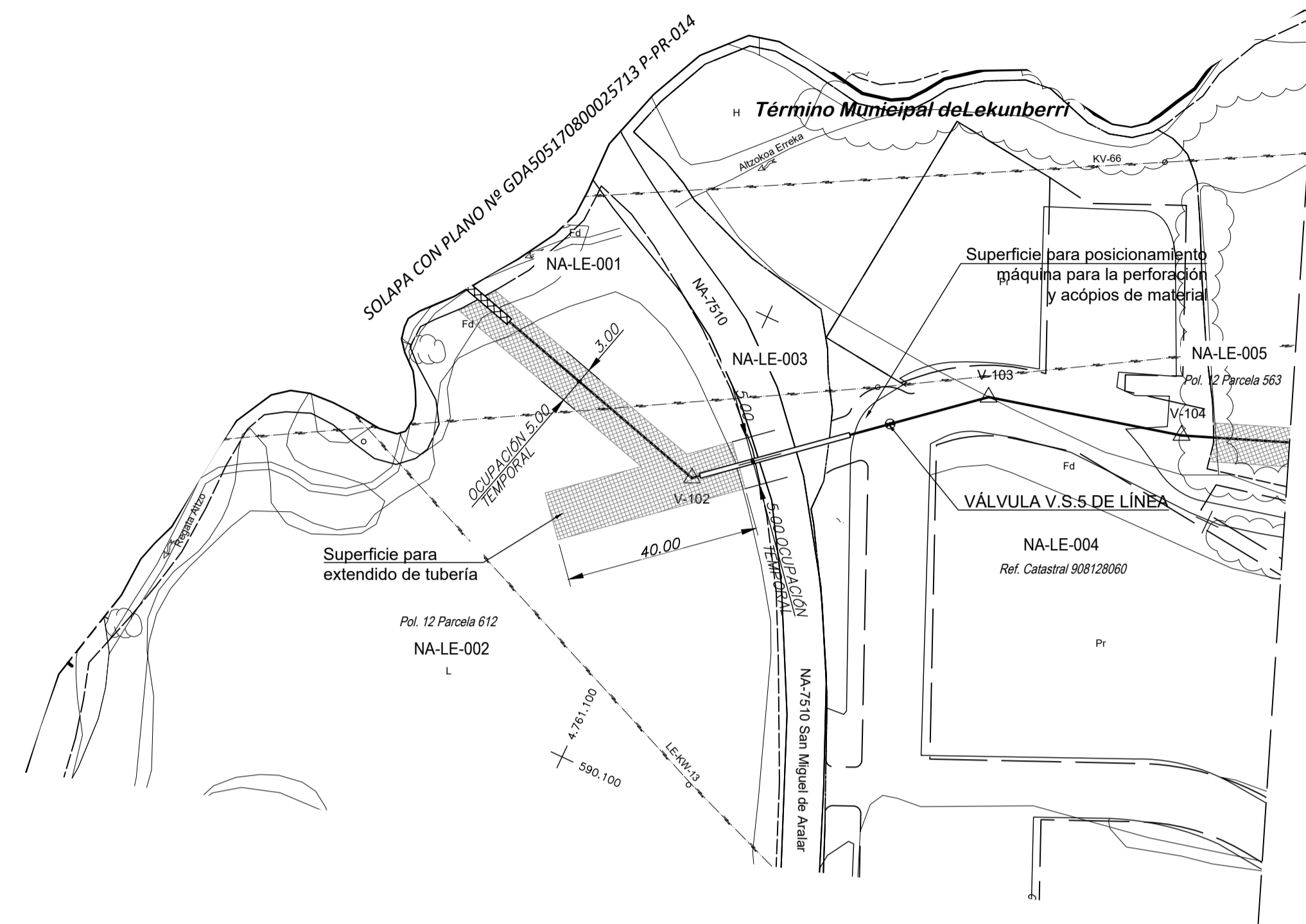


Referencias
Plano nº PR-013 PR-015

INGENIERO TÉCNICO INDUSTRIAL
ALEJANDRA RISCO BARBA
Colegiado 25-430

0	MAR-2019	PROYECTO DE AUTORIZACIÓN ADMINISTRATIVA	BOSLAN	BOSLAN
REV.	FECHA	DESCRIPCIÓN	REALIZADO	APROBADO
Propiedad			PLANO Nº	
			GDA505170800025713 P-PR-014	
ESCALA:	TÍTULO PROYECTO:			FECHA:
1:1.000	ADENDA AL PROYECTO ANTENA DE SUMINISTRO EN MOP 16 bar (APA) AL POLIGONO INDUSTRIAL DE LEKUNBERRI EN LA COMUNIDAD FORAL DE NAVARRA			 1990226/01 21/03/2019 25438 ALEJANDRA RISCO BARBA HOJA 14 SIGUE 15
FORMATO	TÍTULO PLANO:			
A-1	PLANO PARCELARIO DEL P.K. 11.550,00 AL P.K. 12.263,00			

CAD: 617_GDA505170800025713_PLANOS_PL_R4P/016 08/03/2019 2:28 PM



VÉRTICES

Vért.	Coordenadas
V-102	590036.636, 4761099.995
V-103	589995.724, 4761148.335
V-104	589986.080, 4761187.673
V-105	589934.257, 4761320.778
V-106	589857.206, 4761371.656
V-107	589805.007, 4761433.745
V-108	589748.532, 4761493.563


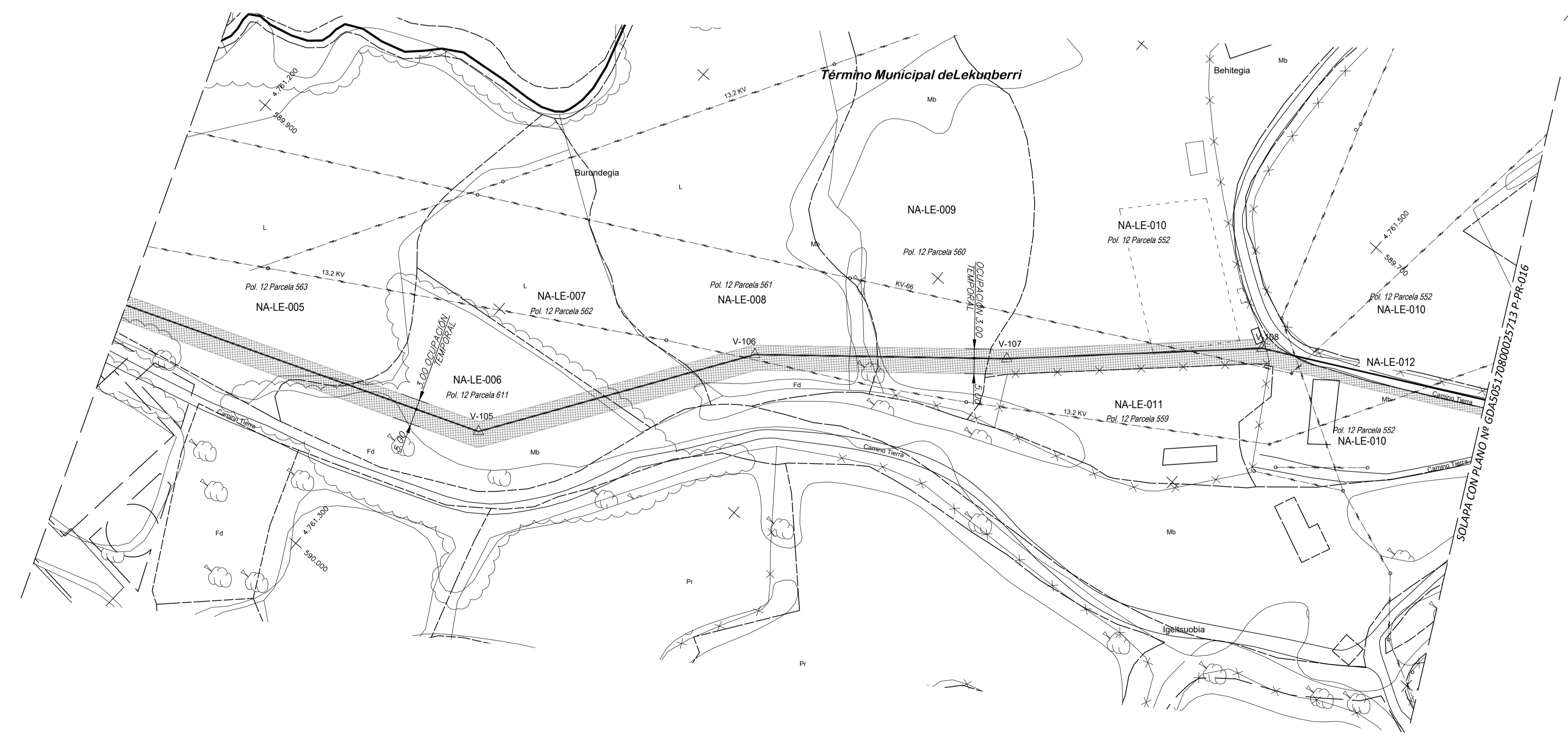
NOTA: Coordenadas obtenidas de catastro según huso 30, ETRS 89

LEYENDA

LÍMITE TÉRMINO MUNICIPAL	---+---+
LÍMITE CONCEJO	-----
AUTOPISTA	Aut
CARRERA	Ctro
CAMINO	Co
FERROCARRIL	F.F.C.C.
RÍO	RIO
ARROYO	Ao
CANAL/ACEQUIA	Ca/Ac
RED GAS PE EXISTENTE	---
LÍNEA ELÉCTRICA (AT)	---
LÍNEA ELÉCTRICA (MT)	---
LÍNEA TELEFÓNICA	---
TAPIA	---
ALAMBRADA	---
VALLA	---
MURO	---
QUITAMIEDOS	---
TUBERÍA EN PROYECTO	---
TUBERÍA EXISTENTE	---
TUBO DE PROTECCIÓN	---
LASTRADO DE LA TUBERÍA	---
CABALLETES DE LASTRADO	---
VERTICE	---
HITO EXISTENTE	---
ARBOLADA	---

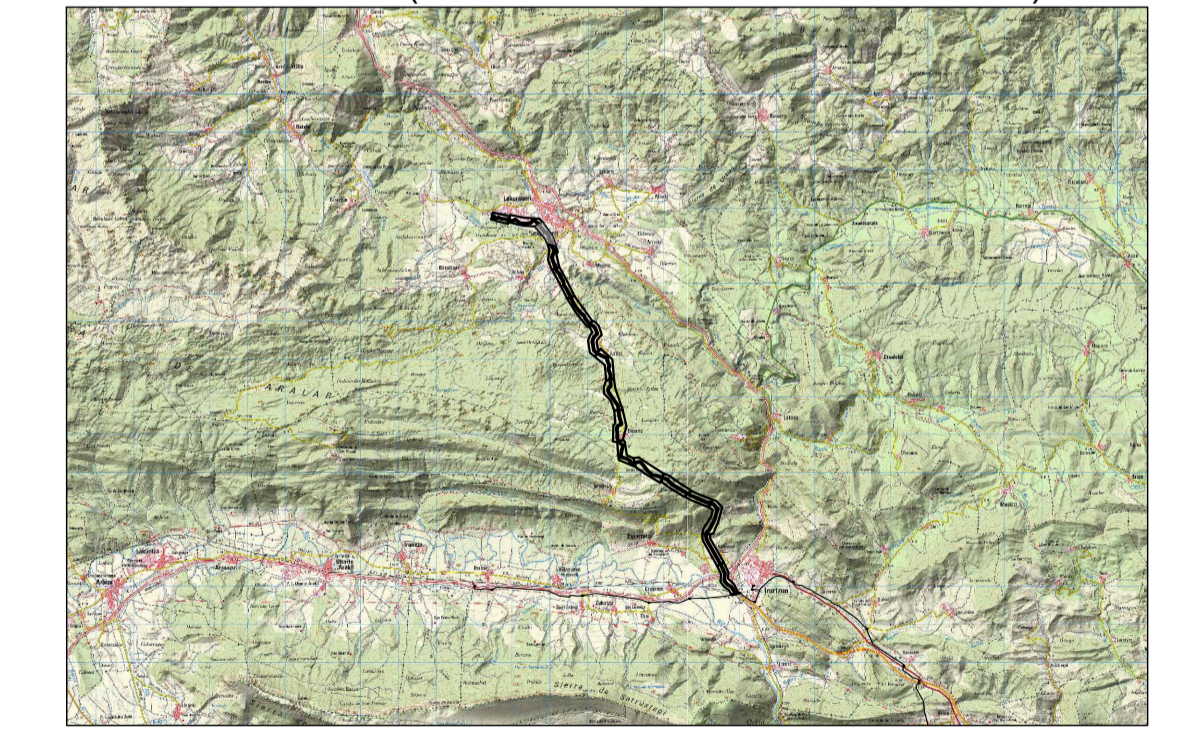
LEYENDA

---	EJE CONDUCCIÓN DE GAS Ac. DN 6"
---	LÍMITE DE SUELO URBANO
---	LÍMITE DE PARCELA
---	OCUPACIÓN DE DOMINIO
---	OCUPACIÓN TEMPORAL



EMPLAZAMIENTO: T.M. LEKUMBERRI

Escala: 1:200.000 (COMUNIDAD FORAL DE NAVARRA)



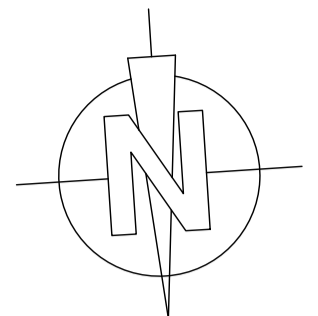
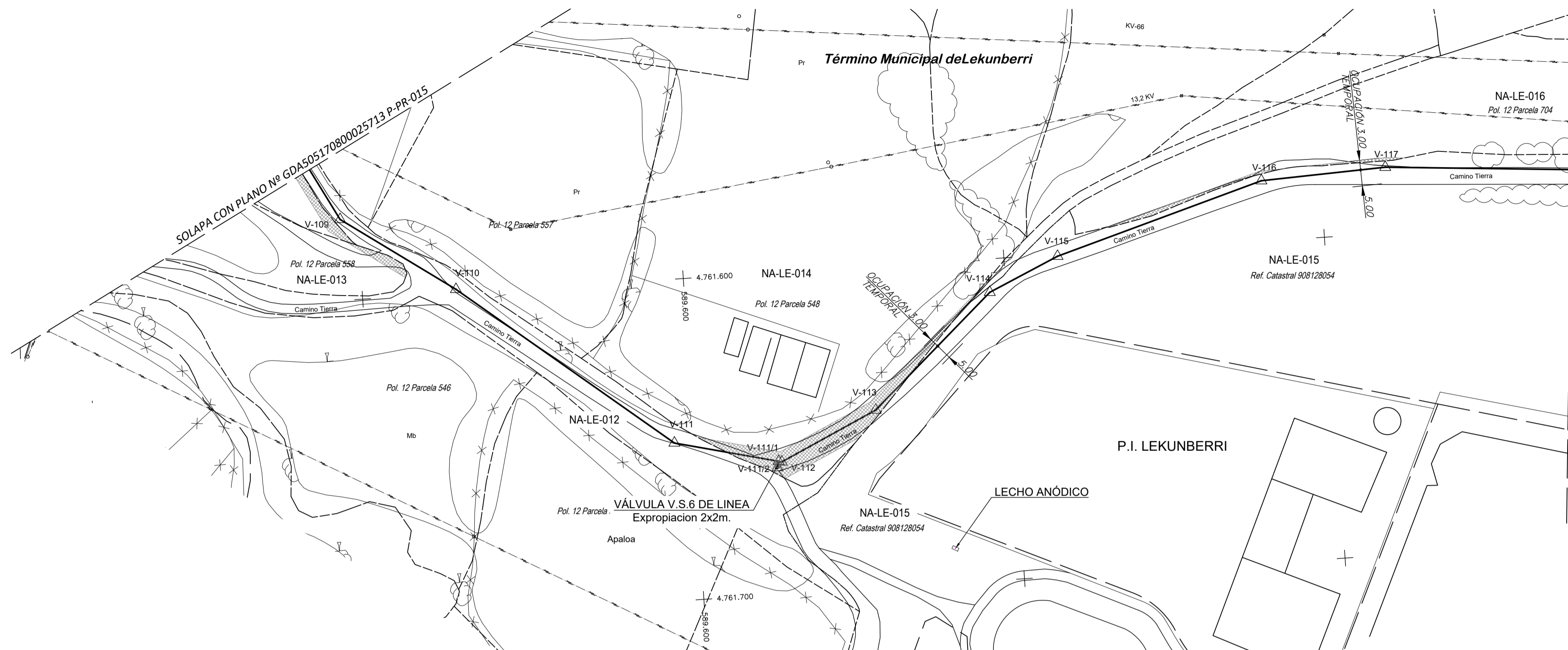
Referencias
Plano nº PR-014 PR-016

INGENIERO TÉCNICO INDUSTRIAL
ALEJANDRA RISCO BARBA
Colegiado 25-430

0	MAR-2019	PROYECTO DE AUTORIZACIÓN ADMINISTRATIVA	BOSLAN	BOSLAN
REV.	FECHA	DESCRIPCIÓN	REALIZADO	APROBADO
		Propiedad	PLANO Nº	
		NEDGIA NAVARRA, S.A.	GDA505170800025713 P-PR-015	
ESCALA:	TÍTULO PROYECTO:			FECHA:
1:1.000	ADENDA AL PROYECTO ANTENA DE SUMINISTRO EN MOP 16 bar (APA) AL POLIGONO INDUSTRIAL DE LEKUMBERRI EN LA COMUNIDAD FORAL DE NAVARRA			19902/26/01 21/03/2019
FORMATO:	TÍTULO PLANO:			25430/ALEJANDRA RISCO BARBA
A-1	PLANO PARCELARIO DEL P.K. 12.263,00 AL P.K. 12.900,00			HOJA 15 SIGUE 16

CAD: 617_GDA505170800025713_PLANOS_PL_R4RDJWC_06/03/2019 2:28 PM

DIN-A1



VÉRTICES

Vért.	Coordenadas
V-109	589705.442, 4761574.815
V-110	589670.855, 4761598.825
V-111	589606.047, 4761650.883
V-111/1	589574.025, 4761658.661
V-112	589574.497, 4761660.604
V-113	589542.896, 4761644.701
V-114	589505.068, 4761610.417
V-115	589483.314, 4761600.578
V-116	589418.477, 4761581.202
V-117	589379.717, 4761579.488
V-118	589275.936, 4761587.518
V-119	589213.257, 4761595.698
V-120	589136.277, 4761644.620
V-121	589100.303, 4761681.316
V-122	589082.496, 4761688.619
V-123	589031.647, 4761660.310
V-124	588995.170, 4761653.122

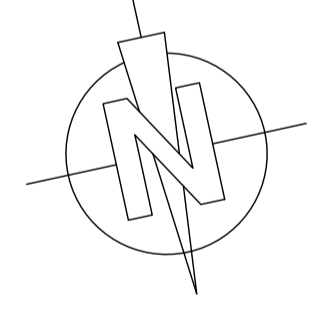
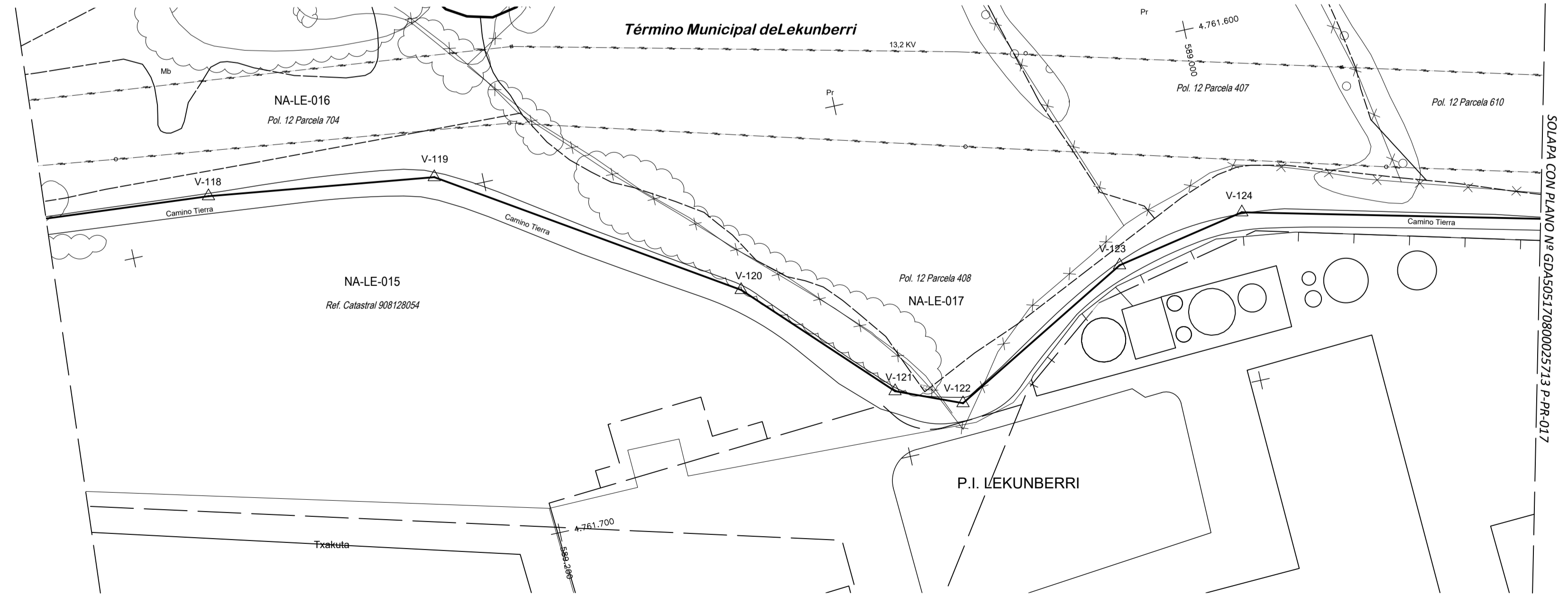
NOTA: Coordenadas obtenidas de catastro según huso 30, ETRS 89

LEYENDA

---+---+	LÍMITE TÉRMINO MUNICIPAL
---	LÍMITE CONCEJO
---	AUTOPISTA
---	CARRERA
---	CAMINO
---	FERROCARRIL
---	RÍO
---	ARROYO
---	CANAL/ACEQUIA
---	RED GAS PE EXISTENTE
---	LINEA ELÉCTRICA (AT)
---	LINEA ELÉCTRICA (MT)
---	LINEA TELEFÓNICA
---	TAPIA
---	ALAMBRA
---	MURO
---	QUITAMEDOS
---	TUBERÍA EN PROYECTO
---	TUBERÍA EXISTENTE
---	TUBO DE PROTECCIÓN
---	LASTRADO DE LA TUBERÍA
---	CABALLETES DE LASTRADO
---	VERTICE
---	HITO EXISTENTE
---	ARBOLADA

LEYENDA

---	EJE CONDUCCIÓN DE GAS Ac. DN 6"
---	LÍMITE DE SUELO URBANO
---	LÍMITE DE PARCELA
---	OCUPACIÓN DE DOMINIO
---	OCUPACIÓN TEMPORAL



EMPLAZAMIENTO: T.M. LEKUNBERRI

Escala: 1:200.000 (COMUNIDAD FORAL DE NAVARRA)



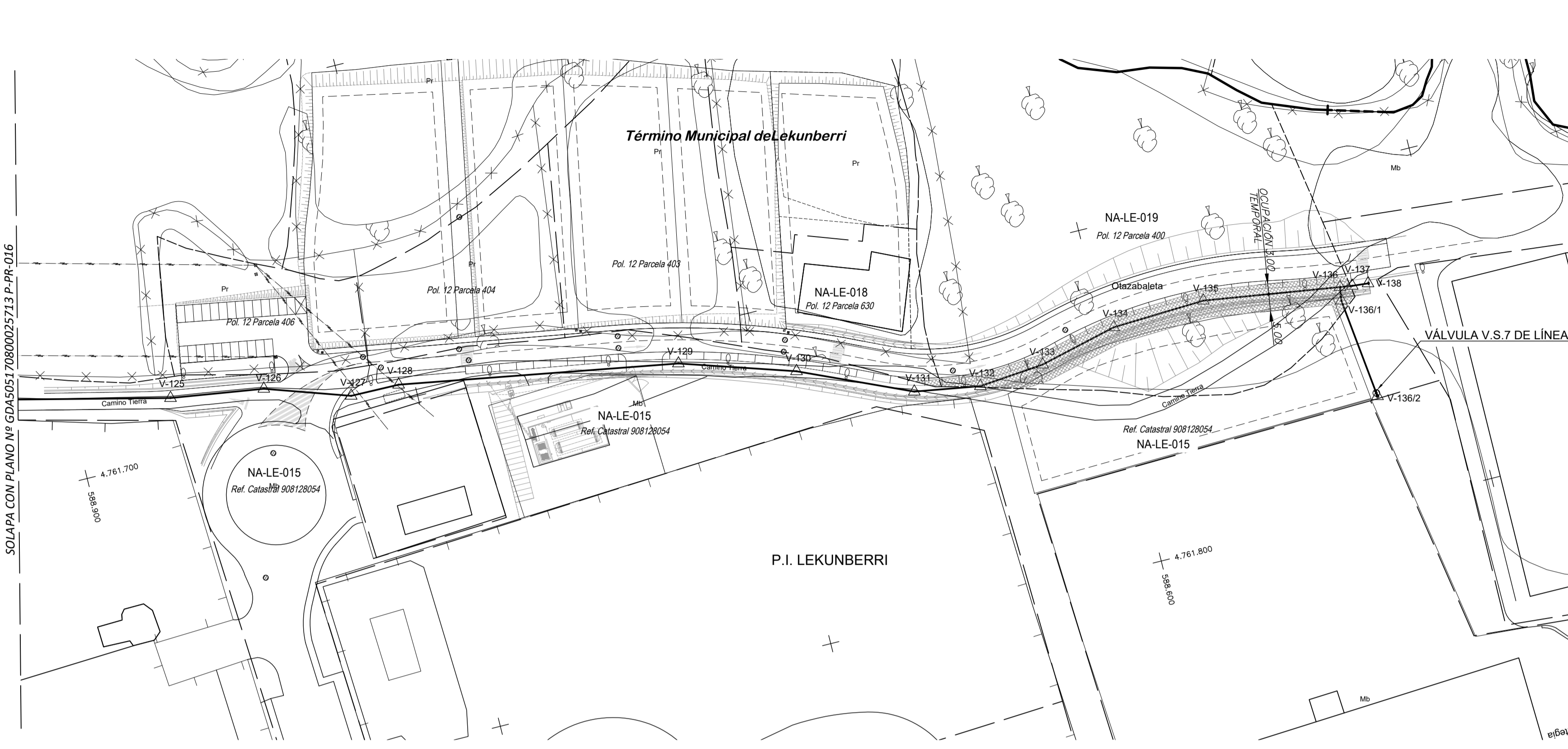
Referencias
Plano nº PR-015 PR-017

INGENIERO TÉCNICO INDUSTRIAL
ALEJANDRA RISCO BARBA
Colegiado 25-430

0	MAR-2019	PROYECTO DE AUTORIZACIÓN ADMINISTRATIVA	BOSLAN	BOSLAN
REV.	FECHA	DESCRIPCIÓN	REALIZADO	APROBADO
Propiedad			PLANO Nº	
			GDA505170800025713 P-PR-016	
ESCALA:	TÍTULO PROYECTO:			FECHA:
1:1.000	ADENDA AL PROYECTO ANTENA DE SUMINISTRO EN MOP 16 bar (APA) AL POLIGONO INDUSTRIAL DE LEKUNBERRI EN LA COMUNIDAD FORAL DE NAVARRA			 19902/26/01 21/03/2019 25438/ALEJANDRA RISCO BARBA HOJA 16 SIGUE 17
FORMATO:	TÍTULO PLANO:			
A-1	PLANO PARCELARIO DEL P.K. 12.900,00 AL P.K. 13.800,00			

CAD: 617_GDA505170800025713_PLANOS_PL_R4RD/016 08/03/2019 2:29 PM

DIN4151



VÉRTICES

Vért.	Coordenadas
V-125	588870.554, 4761683.032
V-126	588843.322, 4761687.047
V-127	588818.942, 4761695.267
V-128	588804.647, 4761695.479
V-129	588723.445, 4761709.362
V-130	588690.359, 4761719.985
V-131	588658.270, 4761734.176
V-132	588639.068, 4761737.321
V-133	588619.797, 4761735.615
V-134	588596.905, 4761730.053
V-135	588569.486, 4761728.847
V-136	588529.585, 4761734.707
V-136/1	588530.166, 4761738.664
V-136/2	588526.679, 4761768.461
V-137	588526.013, 4761735.232
V-138	588521.335, 4761735.656

NOTA: Coordenadas obtenidas de catastro según huso 30, ETRS 89

LEYENDA

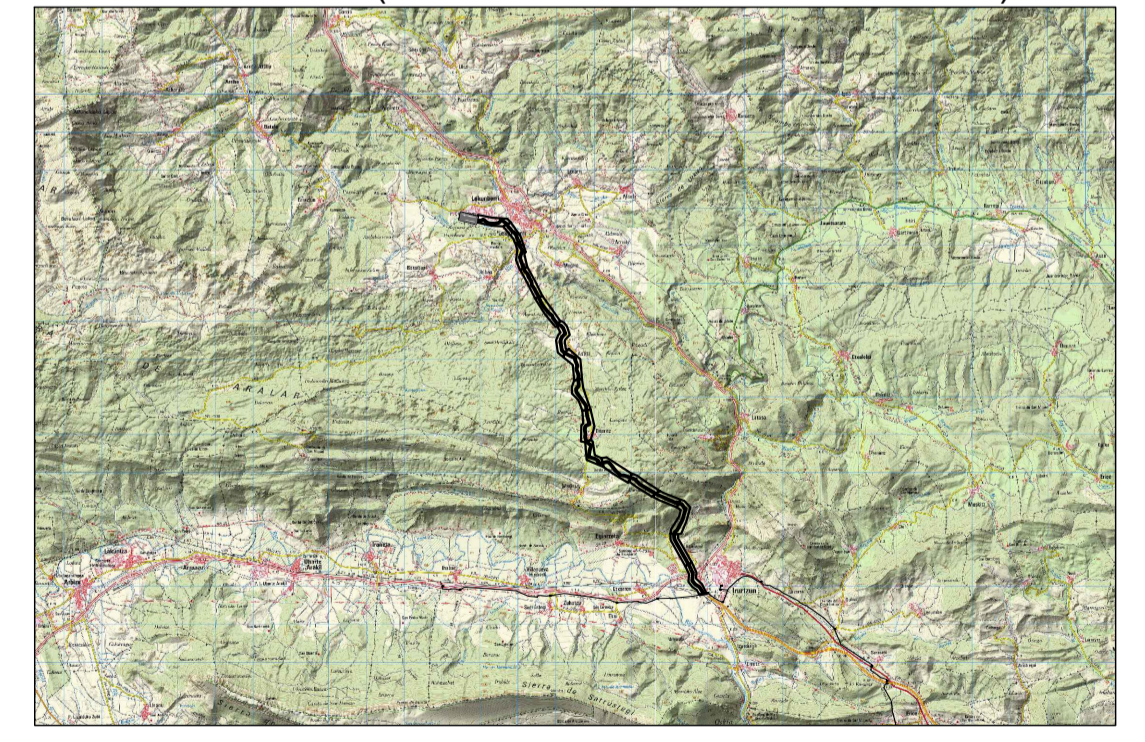
LÍMITE TÉRMINO MUNICIPAL	---+---+---
LÍMITE CONCEJO	-----
AUTOPISTA	Aut
CARRETERA	Otro
CAMINO	Co
FERROCARRIL	F.F.C.C.
RIO	RIO
ARROYO	Ao
CANAL/ACEQUIA	Ca/Ac
RED GAS PE EXISTENTE	---
LÍNEA ELÉCTRICA (AT)	---
LÍNEA ELÉCTRICA (MT)	---
LÍNEA TELEFÓNICA	---
TAPIA	---
ALAMBRA	---
VALLA	---
MURO	---
QUITAMIEDOS	---
TUBERÍA EN PROYECTO	---
TUBERÍA EXISTENTE	---
TUBO DE PROTECCIÓN	---
LASTRADO DE LA TUBERÍA	---
CABALLETES DE LASTRADO	---
VERTICE	---
HITO EXISTENTE	---
ARBOLADA	---

LEYENDA

---	EJE CONDUCCIÓN DE GAS Ac. DN 6"
---	LÍMITE DE SUELO URBANO
---	LÍMITE DE PARCELA
---	OCUPACIÓN DE DOMINIO
---	OCUPACIÓN TEMPORAL

EMPLAZAMIENTO: T.M. LEKUNBERRI

Escala: 1:200.000 (COMUNIDAD FORAL DE NAVARRA)

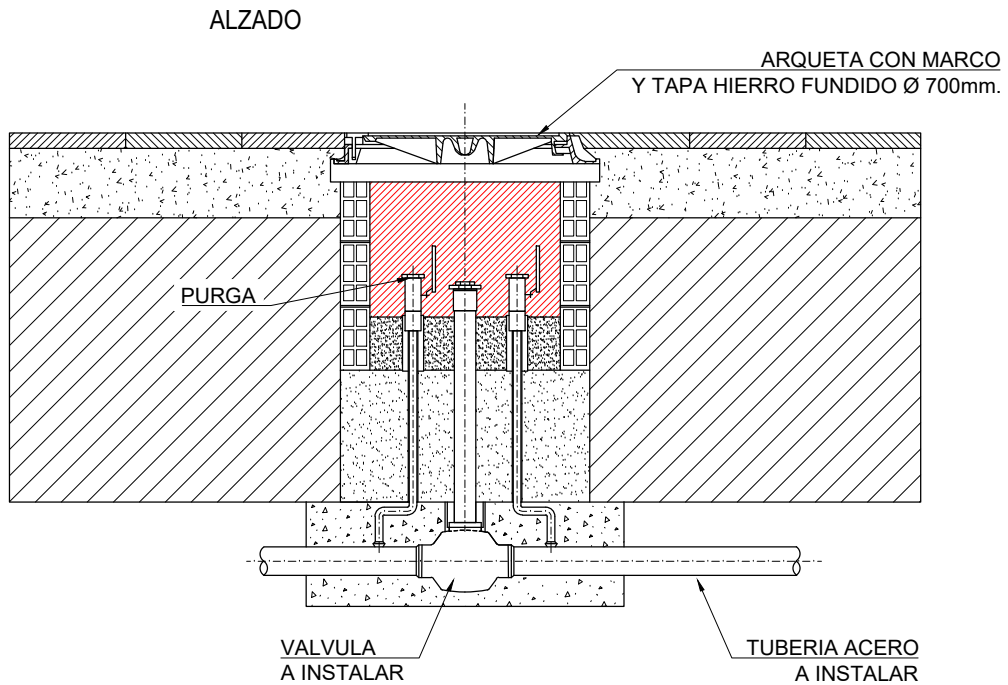
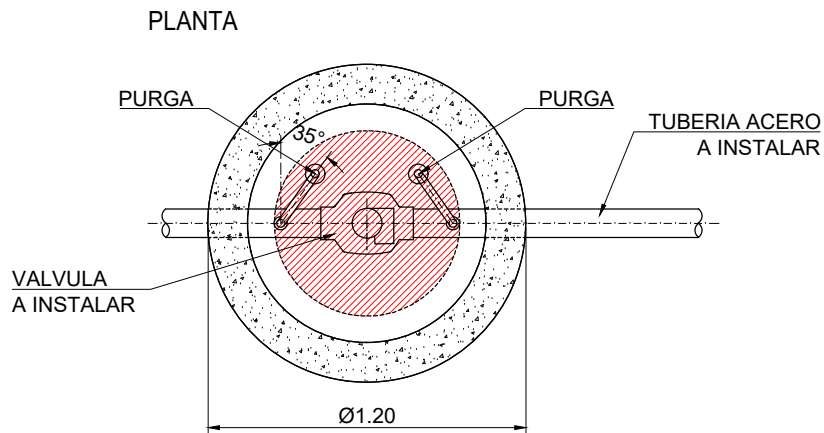


Referencias
Plano nº PR-016

INGENIERO TÉCNICO INDUSTRIAL
ALEJANDRA RISCO BARBA
Colegiado 25.430


0	MAR-2019	PROYECTO DE AUTORIZACION ADMINISTRATIVA	BOSLAN	BOSLAN
REV.	FECHA	DESCRIPCIÓN	REALIZADO	APROBADO
Propiedad			PLANO Nº	
NEDGIA NAVARRA, S.A. BOSLAN			GDA505170800025713 P-PR-017	
ESCALA:	TÍTULO PROYECTO:			FECHA:
1:1.000	ADENDA AL PROYECTO ANTENA DE SUMINISTRO EN MOP 16 bar (APA) AL POLIGONO INDUSTRIAL DE LEKUNBERRI EN LA COMUNIDAD FORAL DE NAVARRA			
FORMATO:	TÍTULO PLANO:			
A-1	PLANO PARCELARIO DEL P.K. 13.800,00 AL P.K. 14.203,00			19902 26/01 21/03/2019 25430 ALEJANDRA RISCO BARBA HOJA 17 SIGUE



**VALVULA DE LINEA
SIN ESCALA**



 ZONA ATEX : ZONA 1

INGENIERO TÉCNICO INDUSTRIAL


ALEJANDRA RISCO BARBA
Colegiado 25.430

0	MAR-2019	PROYECTO DE AUTORIZACION ADMINISTRATIVA	BOSLAN	BOSLAN
REV.	FECHA	DESCRIPCIÓN	REALIZADO	APROBADO
 Propiedad NEDGIA NAVARRA, S.A.			PLANO N° GDA505170800025713 P-ATEX	
ESCALA:	TITULO PROYECTO:		FECHA	
S/E	ADENDA AL PROYECTO ANTENA DE SUMINISTRO EN MOP 16 bar (APA) AL POLIGONO INDUSTRIAL DE LEKUNBERRI EN LA COMUNIDAD FORAL DE NAVARRA		COLEGIO OFICIAL DE INGENIEROS TÉCNICOS INDUSTRIALES DE MADRID MAR-2019 	
FORMATO	TITULO PLANO:		19902/26/01	21/03/2019
A4	PLANO ZONA ATEX VÁLVULA Ac. DN 4" y 6"		25430	ALEJANDRA RISCO BARBA HOJA 01 SIGUE --

CA:388822