

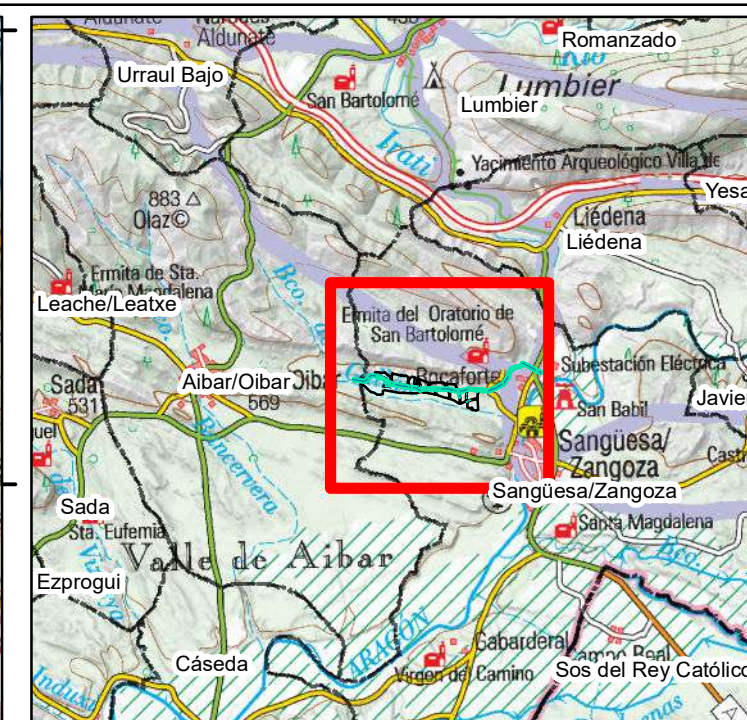
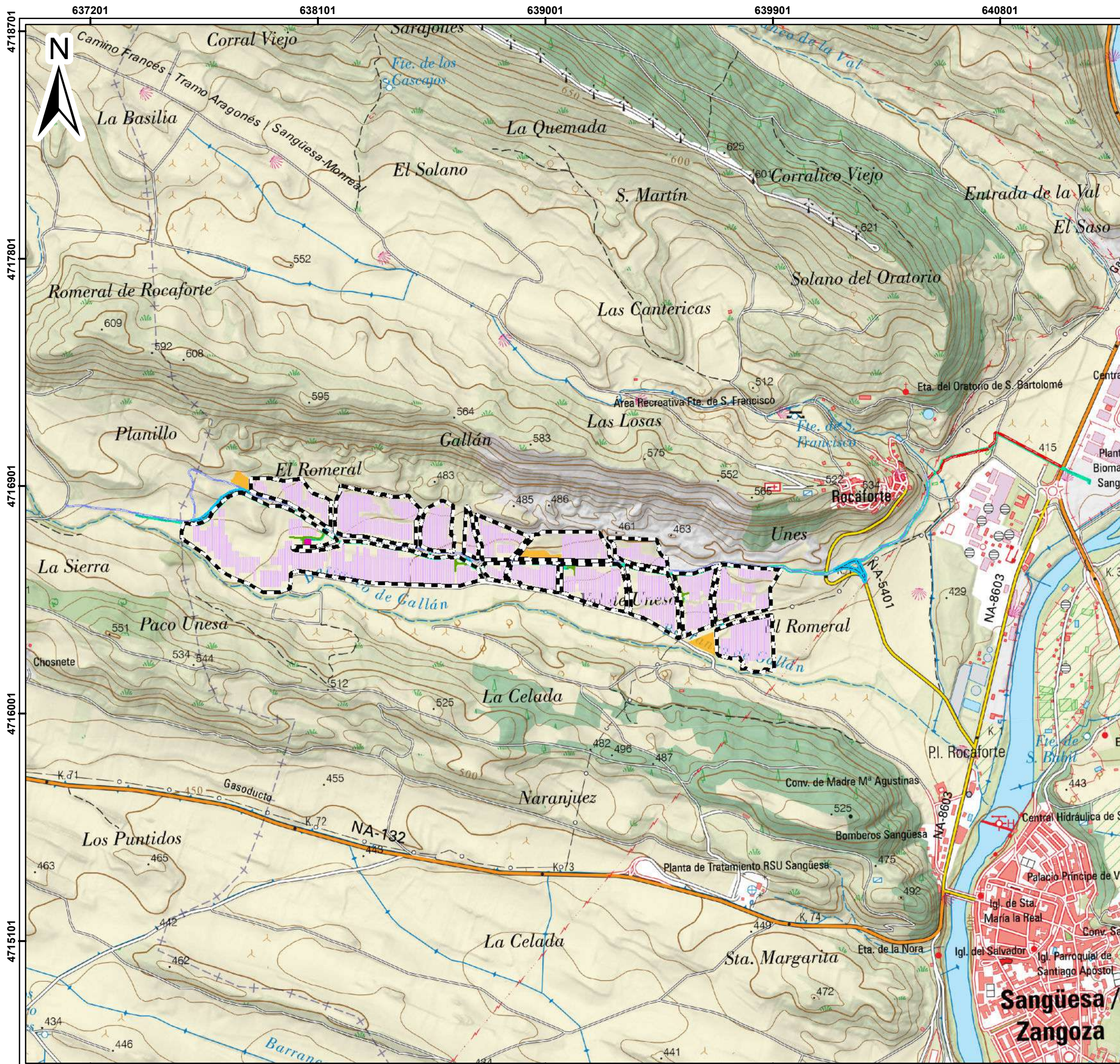
ESTUDIO DE IMPACTO AMBIENTAL DE LA PLANTA FOTOVOLTAICA VALLE H2V NAVARRA (25,025 MVA)



ANEXO I: CARTOGRAFÍA

**Término municipal de Sangüesa y concejo de Rocaforte,
(COMUNIDAD FORAL DE NAVARRA)**

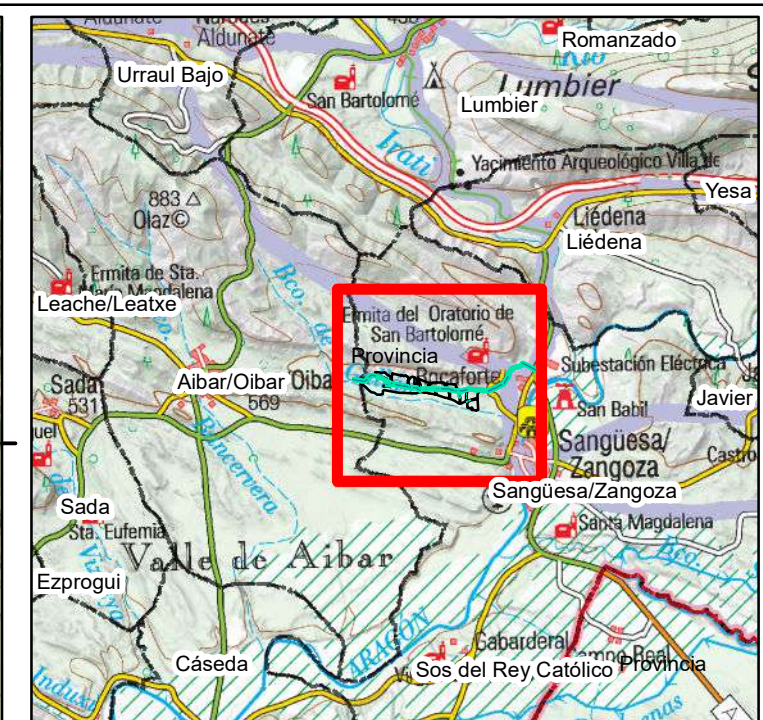
Junio 2024



LEYENDA

- Vallado
- Seguidores
- Campa de acopios
- Edificio O&M
- Camino acceso nuevo
- Camino de acceso existente
- Camino temporal
- Caminos internos
- Zanja MT

PROYECTO: ESTUDIO DE IMPACTO AMBIENTAL DE LA PLANTA FOTOVOLTAICA VALLE H2V NAVARRA (25,025 MVA)			
MAPA Nº	TÍTULO:		
1	PLANO DE SITUACIÓN		
ESCALA:	PROYECCIÓN:	FECHA:	EDIC.:
1:15.000	UTM	06/2024	
FORMATO DE IMPRESIÓN:	DATUM:	DD:	RVS:
A3	ETRS89	V.P.G.	B.B
HUSO:	30 N	D.S.A.	VAL:
			AE
PROMOTOR:		PREPARADO POR:	





LEYENDA

-  Vallado
-  Seguidores
-  Campa de acopios
-  Edificio O&M
-  Camino acceso nuevo
-  Camino de acceso existente
-  Camino temporal
-  Caminos internos
-  Zanja MT

PROYECTO: **ESTUDIO DE IMPACTO AMBIENTAL DE LA PLANTA FOTOVOLTAICA VALLE H2V NAVARRA (25,025 MVA)**

MAPA Nº **2** TÍTULO: **PLANO DE UBICACIÓN**

ESCALA: 1:14.000	PROYECCIÓN: UTM	FECHA: 06/2024	EDIC.:
FORMATO DE IMPRESIÓN: A3	DATUM: ETRS89	DD: B.B	RVS: D.S-A
	HUSO: 30 N	V.P.G.:	VERIF: AE

PROMOTOR:  PREPARADO POR: 

638101

639001

639901

640801

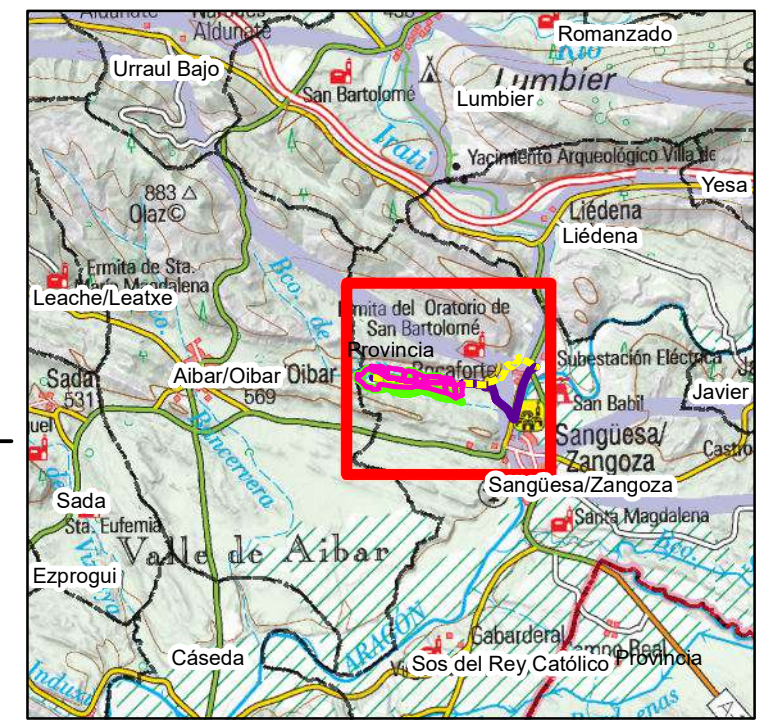
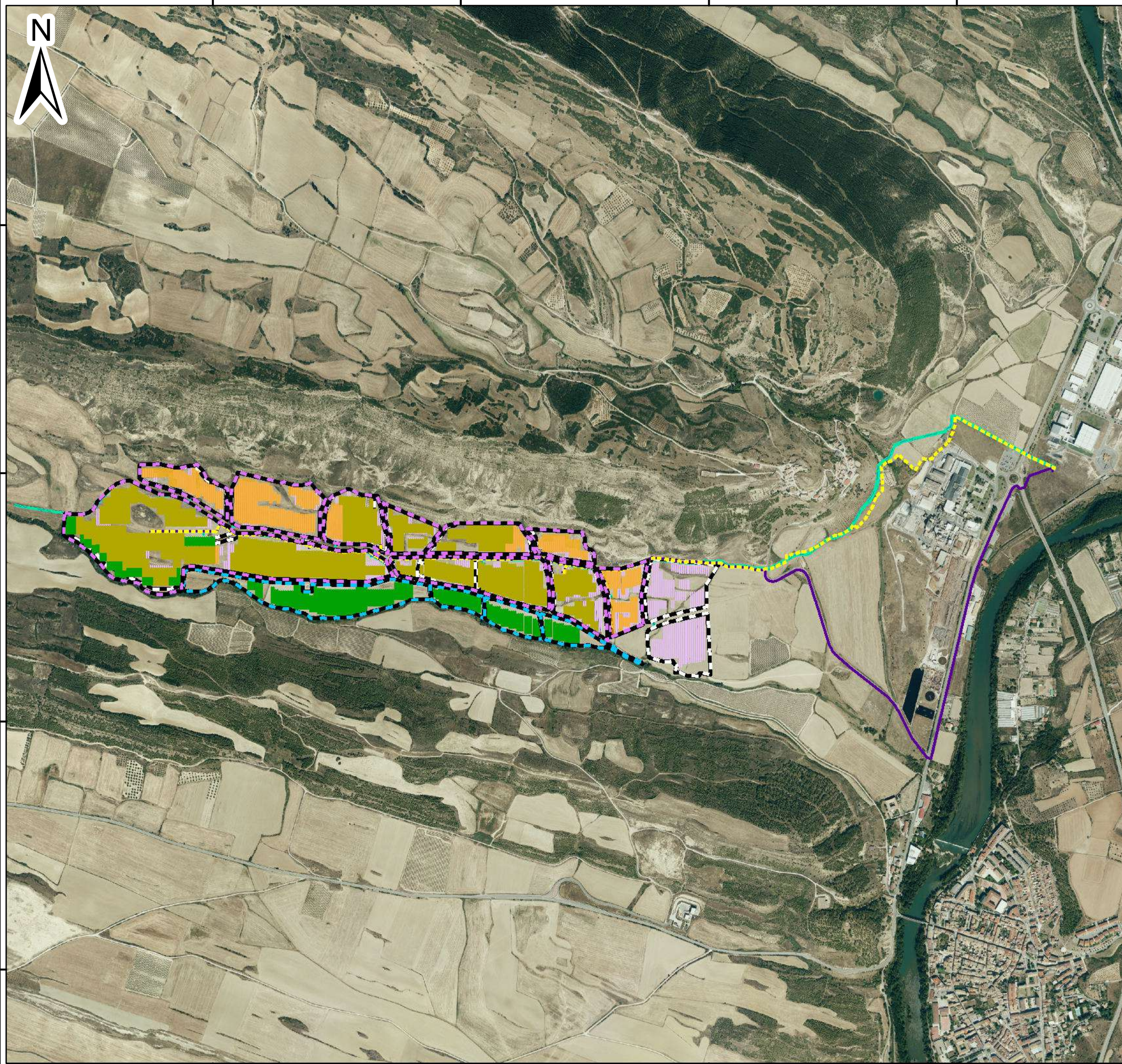


4717801

4716901

4716001

4715101



LEYENDA

Alternativa A

-  Vallado
-  Seguidores
-  Zanja MT

Alternativa B

-  Vallado
-  Seguidores
-  Zanjas MT

Alternativa C

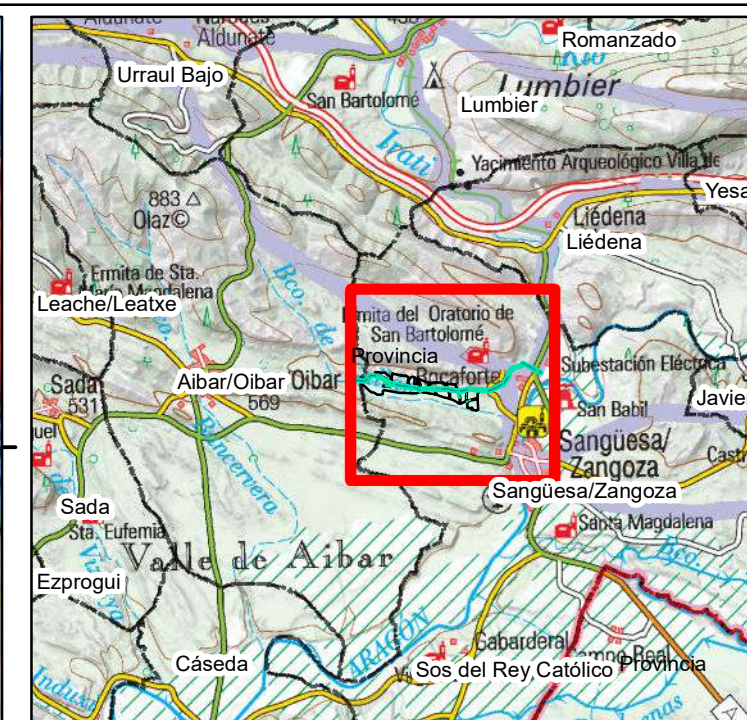
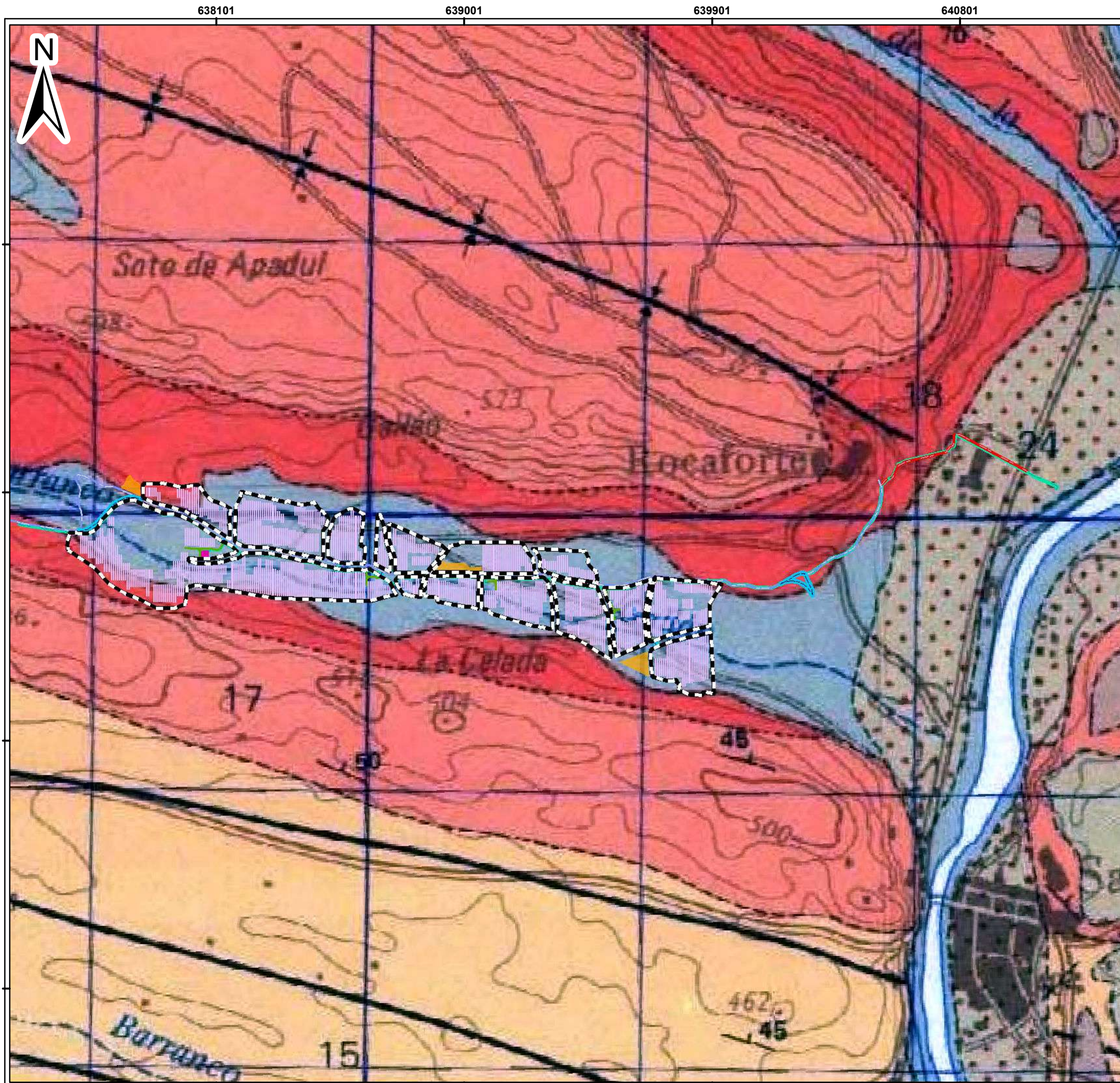
-  Vallado
-  Seguidores
-  Zanja MT

PROYECTO: **ESTUDIO DE IMPACTO AMBIENTAL DE LA PLANTA FOTOVOLTAICA VALLE H2V NAVARRA (25,025 MVA)**

MAPA Nº	TÍTULO:
3	PLANO DE ALTERNATIVAS

ESCALA:	PROYECCIÓN:	FECHA:	EDIC.:
1:14.000	UTM	06/2024	
FORMATO DE IMPRESIÓN:	DATUM:	DD:	RVS:
A3	ETRS89	06	BB
	HUSO:	V.P.G.:	D.S.A.:
	30 N	B.B	D.S.A.
PROMOTOR:	PREPARADO POR:		





LEYENDA

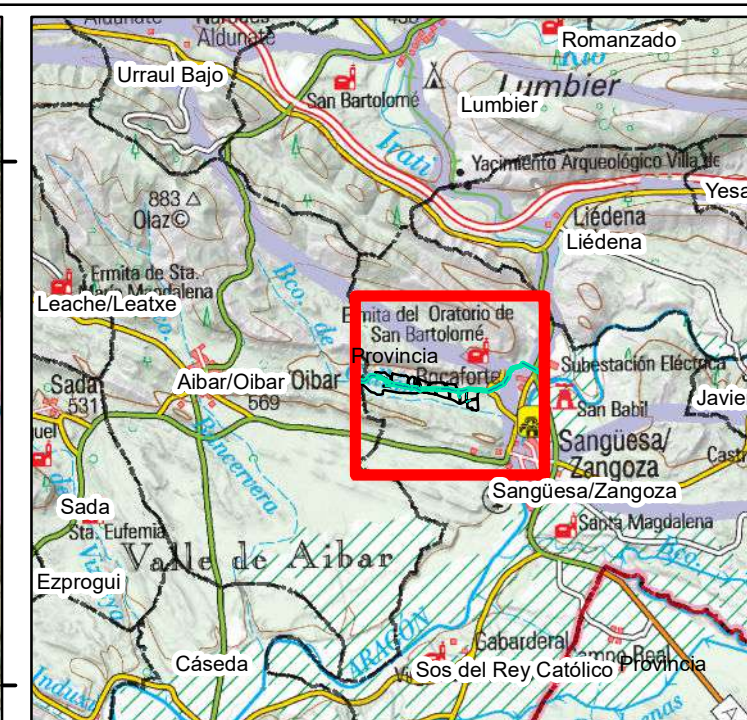
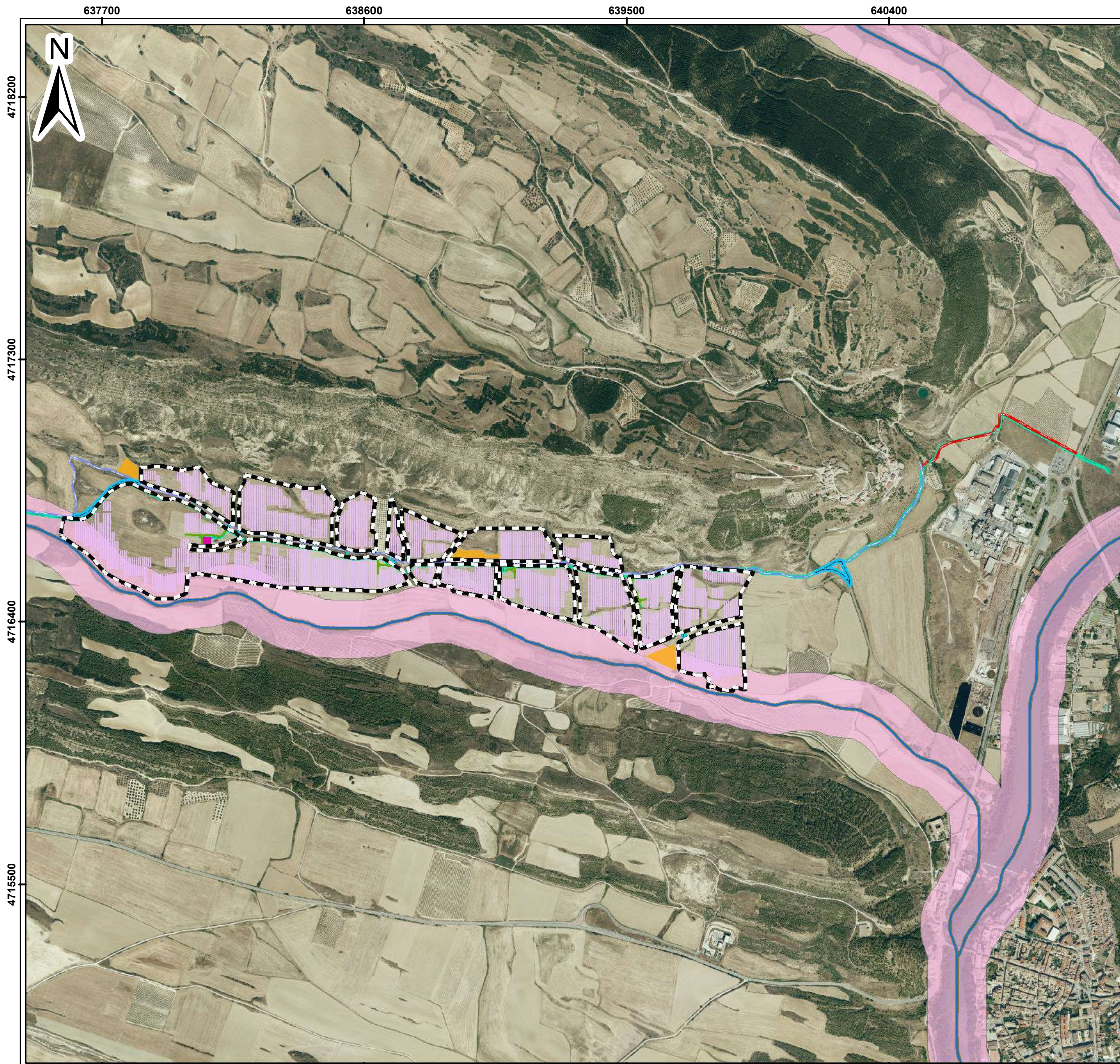
- Vallado
- Seguidores
- Campa de acopios
- Edificio O&M
- Camino acceso nuevo
- Camino de acceso existente
- Camino temporal
- Caminos internos
- Zanja MT
- 18. Margas, limos y areniscas
- 28. Gravas, arenas y arcillas. Aluvial y fondo de valle

PROYECTO: **ESTUDIO DE IMPACTO AMBIENTAL DE LA PLANTA FOTOVOLTAICA VALLE H2V NAVARRA (25,025 MVA)**

MAPA Nº	TÍTULO:
4	PLANO DE GEOLOGÍA

ESCALA:	PROYECCIÓN:	FECHA:	EDIC.:
1:14.000	UTM	06/2024	
FORMATO DE IMPRESIÓN:	DATUM:	DD:	RVS:
A3	ETRS89	DD:	RVS:
	HUSO:	V.P.G.	B.B
	30 N	B.B	D.S-A

PROMOTOR:	PREPARADO POR:



LEYENDA

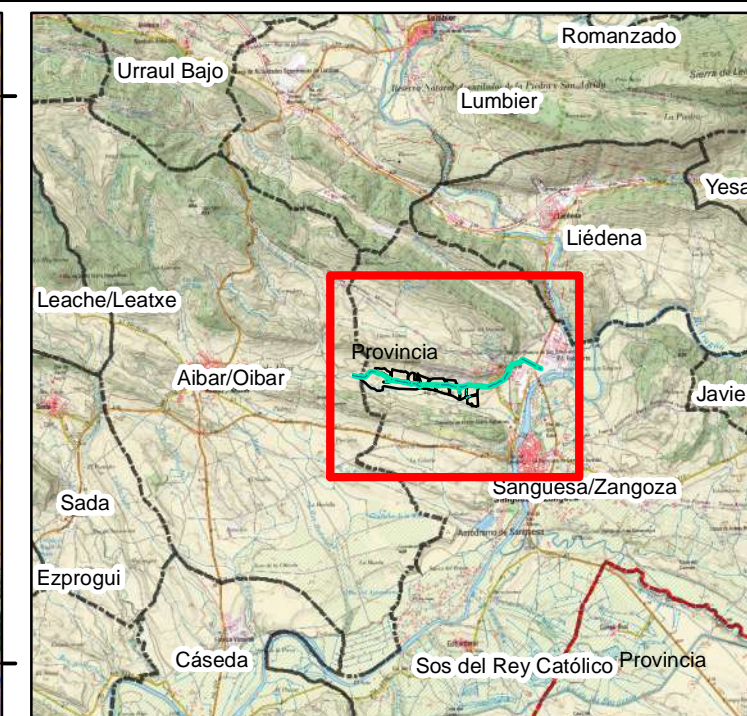
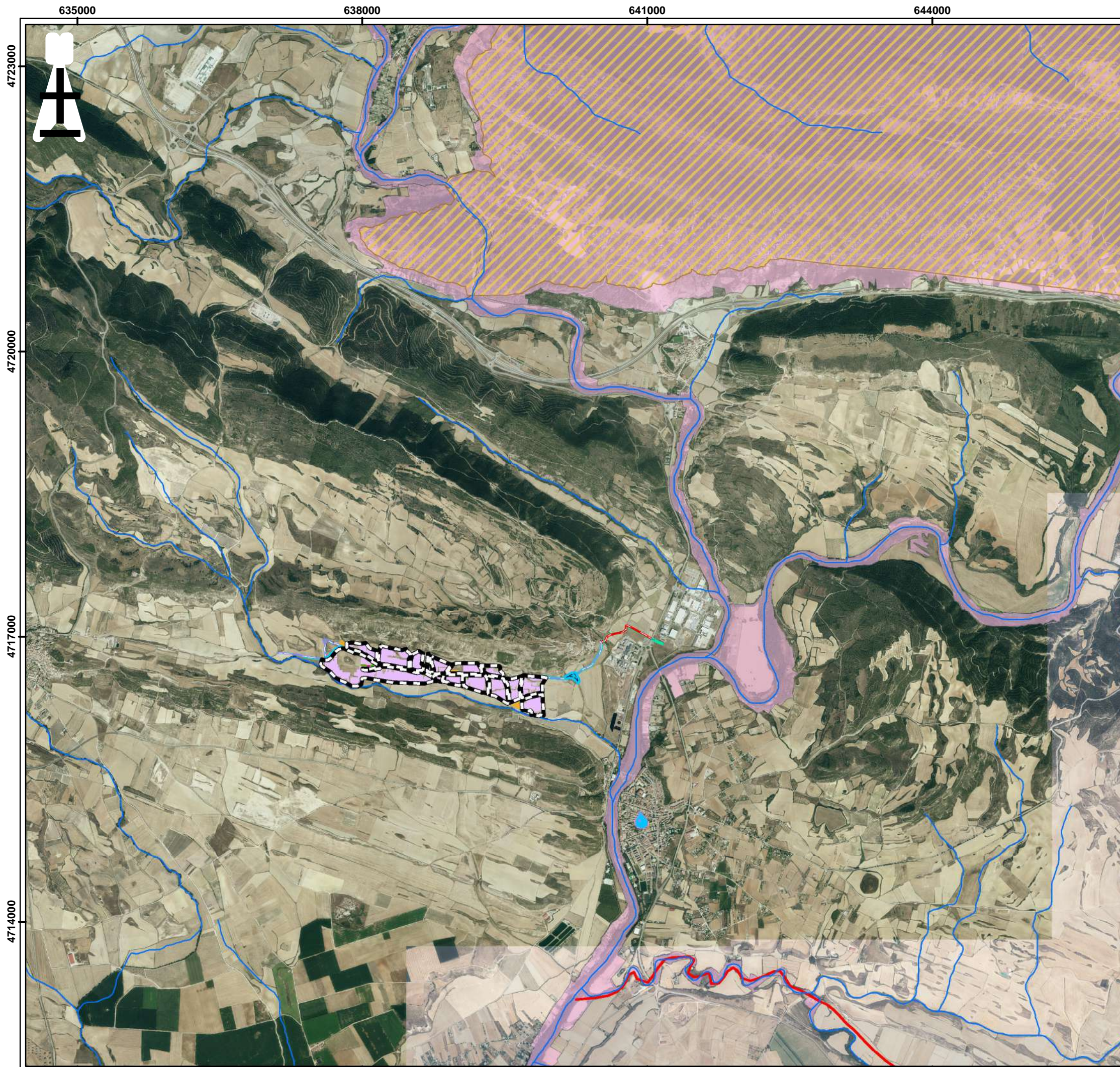
- Vallado
- Seguidores
- Campa de acopios
- Edificio O&M
- Camino acceso nuevo
- Camino de acceso existente
- Camino temporal
- Caminos internos
- Zanja MT
- Red Hidrográfica
- Zona servidumbre
- Zona policia

PROYECTO: **ESTUDIO DE IMPACTO AMBIENTAL DE LA PLANTA FOTOVOLTAICA VALLE H2V NAVARRA (25,025 MVA)**















MAPA Nº	TÍTULO:
5.1.	PLANO DE HIDROLOGÍA



ESCALA:	PROYECCIÓN:	FECHA:	EDIC.:
1:13.000	UTM	06/2024	
FORMATO DE IMPRESIÓN:	DATUM:	DD:	RVS: VERIF: VAL:
A3	ETRS89	V.P.G.	B.B D.S-A AE
HUSO:	30 N		

PROMOTOR: 	PREPARADO POR:
---------------	--------------------



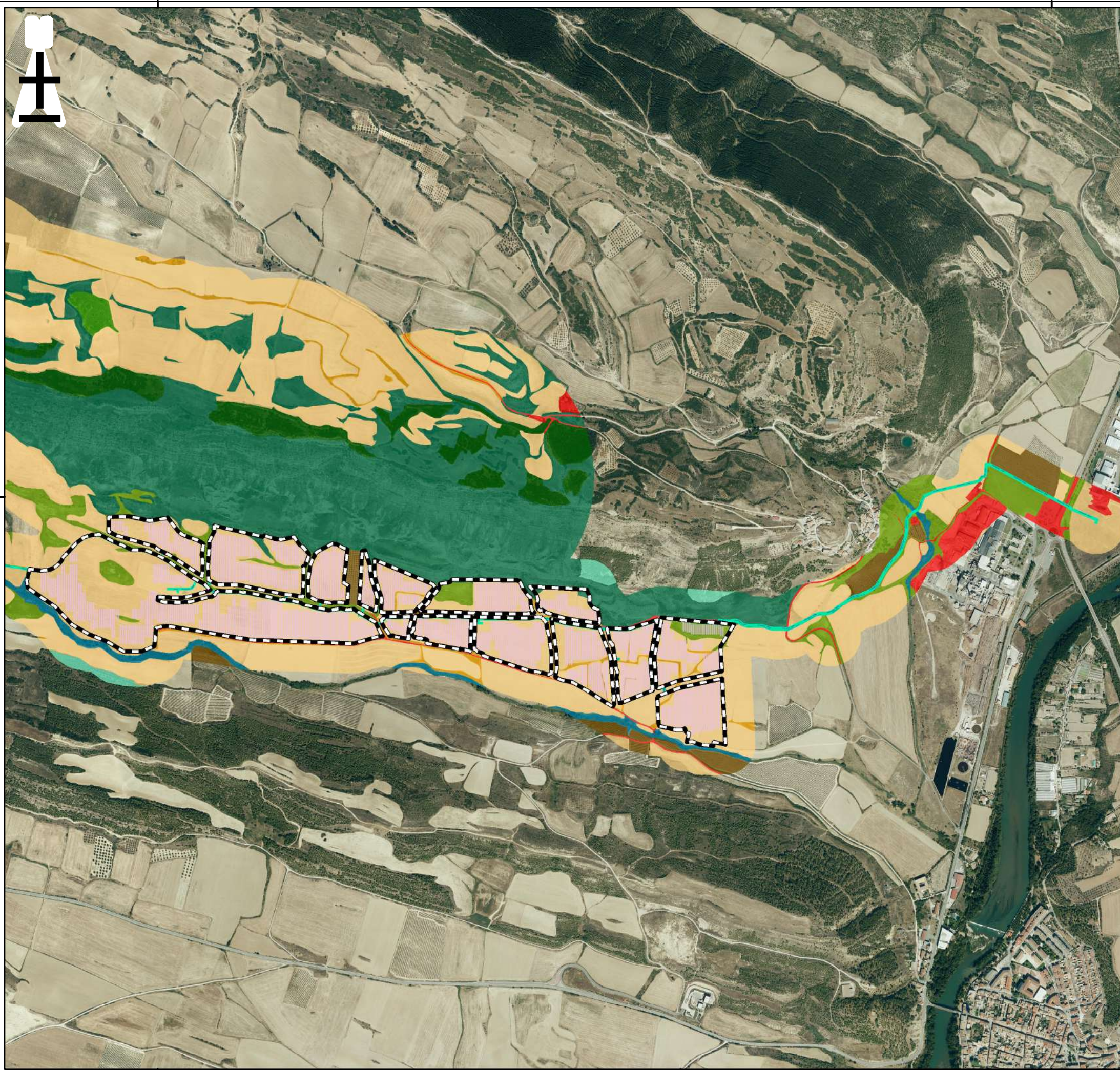
LEYENDA

-  Vallado
-  Seguidores
-  Campa de acopios
-  Edificio O&M
-  Camino acceso nuevo
-  Camino de acceso existente
-  Camino temporal
-  Caminos internos
-  Zanja MT
-  Red Hidrográfica
-  Zona de abastecimiento superficial
-  ZEPA acuático
-  LIC acuático
-  Zona de abastecimiento de ríos y canales

PROYECTO: ESTUDIO DE IMPACTO AMBIENTAL DE LA PLANTA FOTOVOLTAICA VALLE H2V NAVARRA (25,025 MVA)			
MAPA Nº	5.2.	TÍTULO:	PLANO DE HIDROLOGÍA. ZONAS PROTEGIDAS
ESCALA:	1:40.000	PROYECCIÓN:	UTM
FORMATO DE IMPRESIÓN:	A3	DATUM:	ETRS89
		HUSO:	30 N
		FECHA:	06/2024
		DD:	V.P.G.
		RVS:	B.B
		VERIF:	D.S-A
		VAL:	AE
PROMOTOR:		PREPARADO POR:	
			

638000

641000



4717000



LEYENDA

--- Vallado

— Zanja MT


Unidades de vegetación


- Antrópico
- Bosque de repoblación
- Cultivos herbáceos seco
- Cultivos leñosos seco
- Encinar
- Matorral Mediterráneo
- Matorral con arbolado disperso
- Monte arbolado de pino carrasco
- Vegetación asociada a cursos de río
- Vegetación asociada a lindes

PROYECTO: **ESTUDIO DE IMPACTO AMBIENTAL DE LA PLANTA FOTOVOLTAICA VALLE H2V NAVARRA (25,025 MVA)**

MAPA Nº: **6** TÍTULO: **PLANO DE VEGETACIÓN**

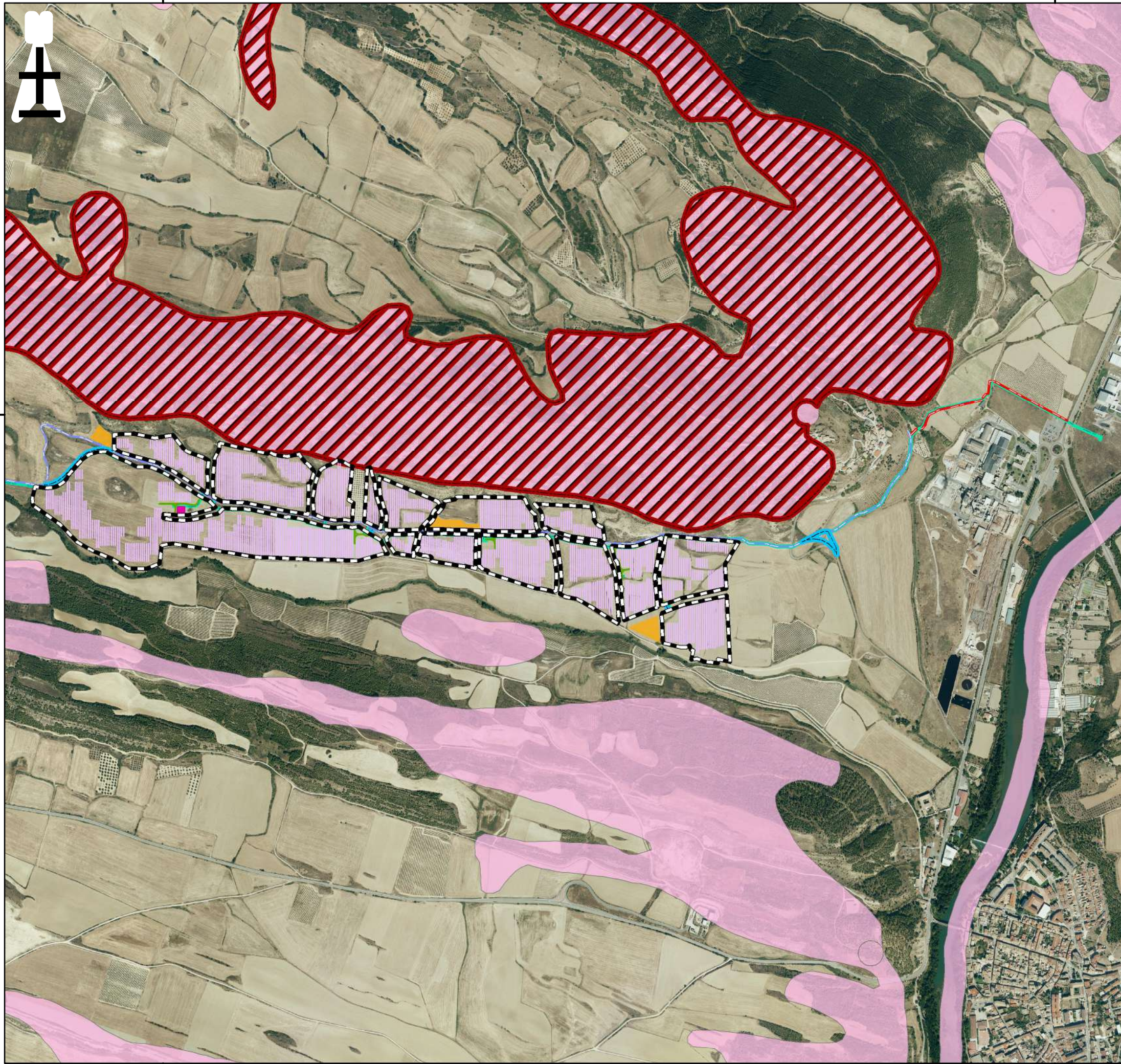
ESCALA:	1:13.000	PROYECCIÓN:	UTM	FECHA:	06/2024	EDIC.:	
FORMATO DE IMPRESIÓN:	A3	DATUM:	ETRS89	DD:	V.P.G.	RVS:	B.B
		HUSO:	30 N	VERIF:	D.S-A	VAL:	AE

PROMOTOR: 

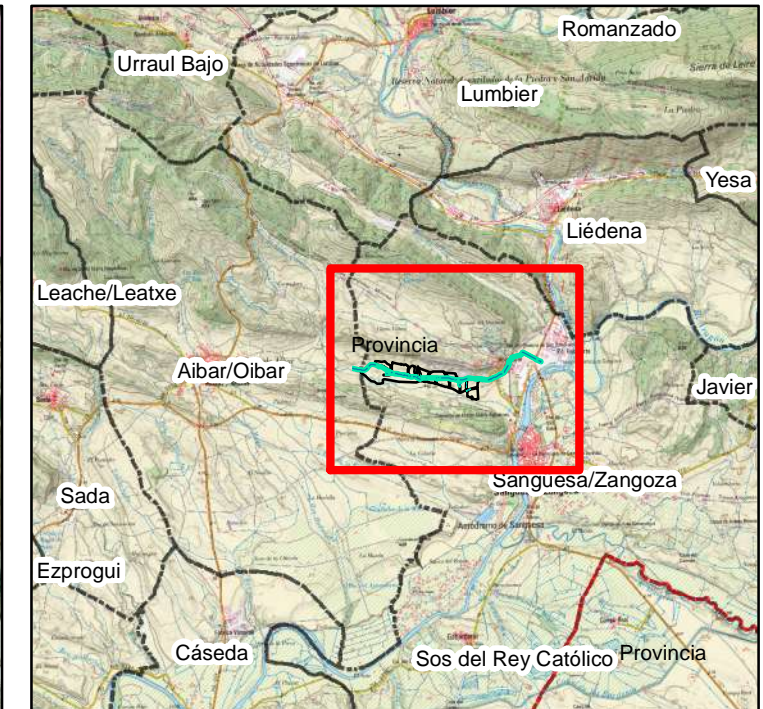
PREPARADO POR: 

638000

641000



4717000



LEYENDA

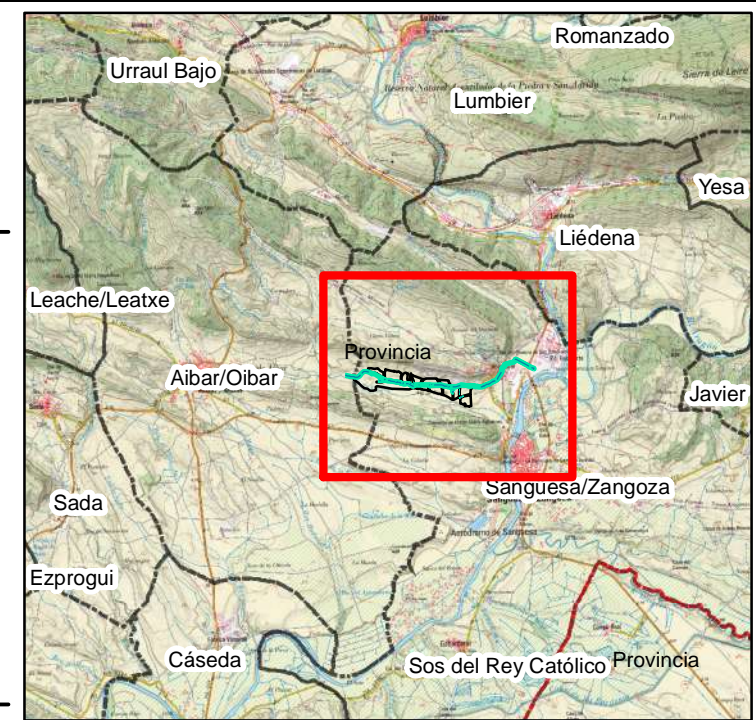
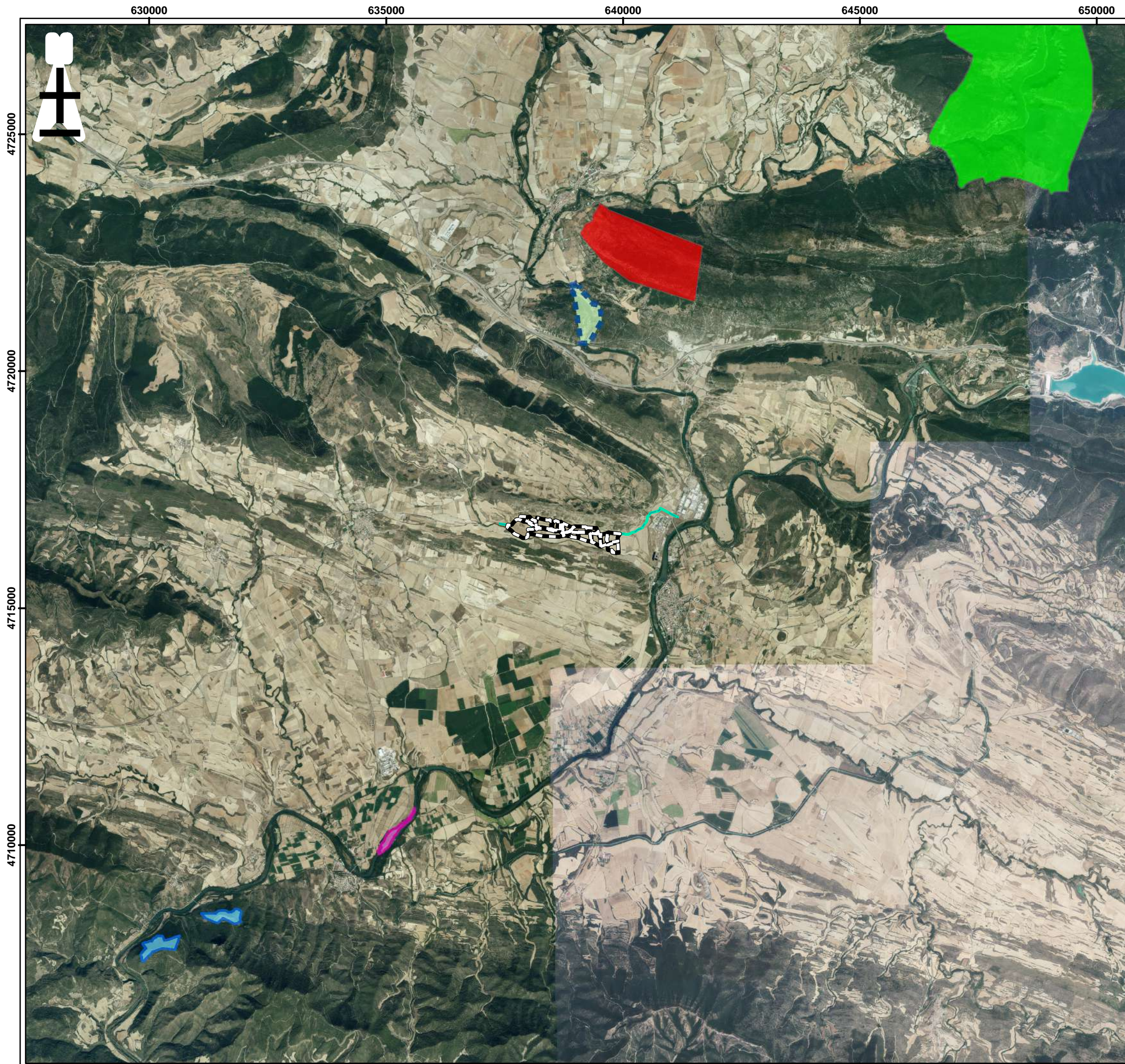
- Vallado
- Seguidores
- Zanja MT
- Campa de acopios
- Edificio O&M
- Camino acceso nuevo
- Camino de acceso existente
- Camino temporal
- Caminos internos
- Hábitats de Interés Comunitario**
- Interceptado
- No interceptado

PROYECTO: **ESTUDIO DE IMPACTO AMBIENTAL DE LA PLANTA FOTOVOLTAICA VALLE H2V NAVARRA (25,025 MVA)**

MAPA Nº **7** TÍTULO: **PLANO DE HÁBITATS**

ESCALA: 1:13.000	PROYECCIÓN: UTM	FECHA: 06/2024	EDIC.:
FORMATO DE IMPRESIÓN: A3	DATUM: ETRS89	DD: V.P.G.	RVS: B.B
	HUSO: 30 N	VERIF: D.S-A	VAL: AE

PROMOTOR: PREPARADO POR:



LEYENDA

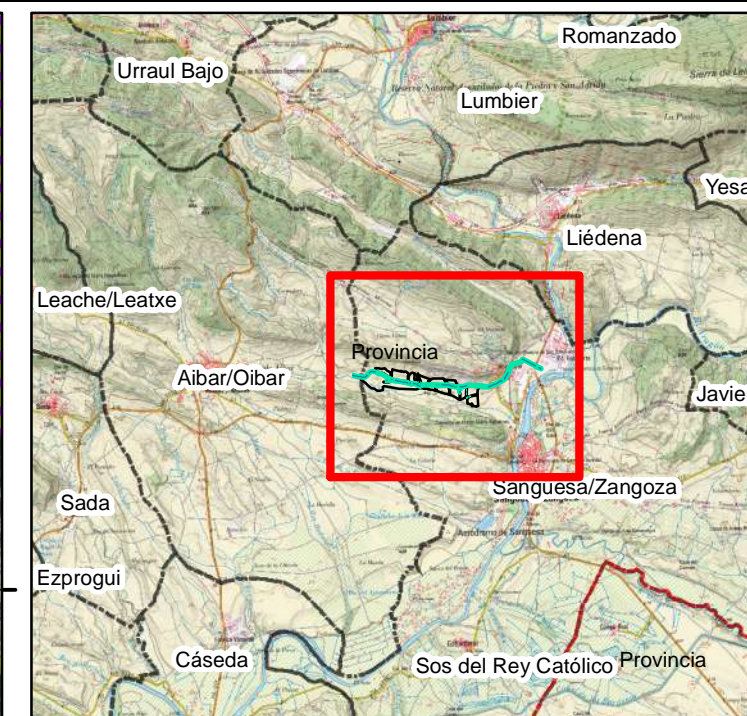
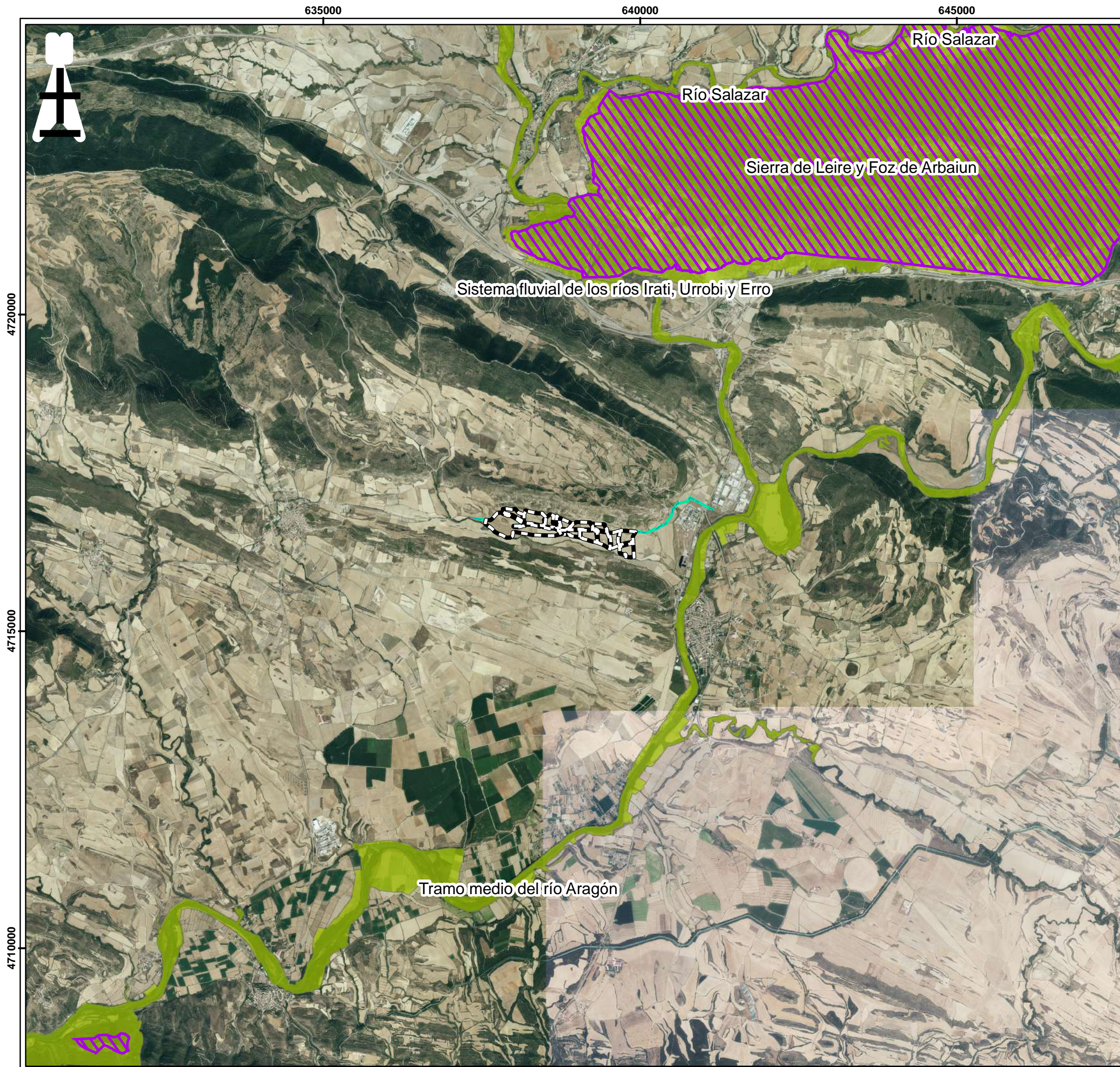
- Vallado
- Zanja MT
- Espacios Naturales Protegidos de Navarra**
- Arbaiungo arroila
- Campo Allendeko ibarbasoa
- Irunberriko arroila
- Kaparreta
- Piedra eta San Adriango labarrak

PROYECTO: **ESTUDIO DE IMPACTO AMBIENTAL DE LA PLANTA FOTOVOLTAICA VALLE H2V NAVARRA (25,025 MVA)**





MAPA Nº	TÍTULO:
8.1.	PLANO DE ESPACIOS NATURALES PROTEGIDOS

ESCALA: 1:80.000	PROYECCIÓN: UTM	FECHA: 06/2024	EDIC.:
FORMATO DE IMPRESIÓN: A3	DATUM: ETRS89	DD: V.P.G.	RVS: B.B
	HUSO: 30 N	VERIF: D.S-A	VAL: AE

PROMOTOR: 	PREPARADO POR:
---------------	--------------------





LEYENDA

-  Vallado
-  Zanja MT
- Red Natura 2000**
-  ZEPA
-  ZEC

PROYECTO: **ESTUDIO DE IMPACTO AMBIENTAL DE LA PLANTA FOTOVOLTAICA VALLE H2V NAVARRA (25,025 MVA)**

MAPA Nº	TÍTULO:
8.2.	PLANO DE RED NATURA 2000

ESCALA:	PROYECCIÓN:	FECHA:	EDIC.:
1:60.000	UTM	06/2024	
FORMATO DE IMPRESIÓN:	DATUM:	DD:	RVS:
A3	ETRS89		
	HUSO:	V.P.G.	B.B
	30 N	D.S-A	AE

PROMOTOR:	PREPARADO POR:
	

628000

636000

644000

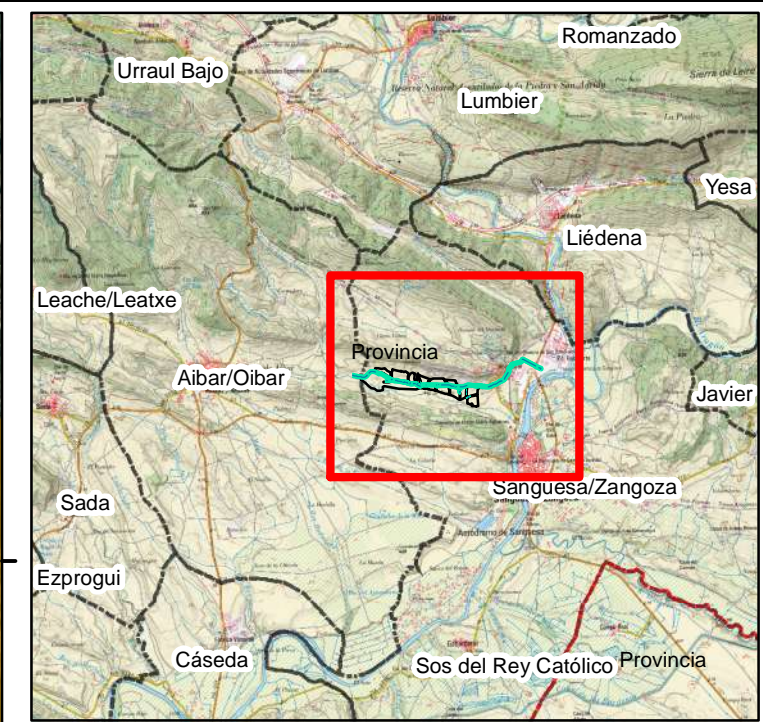
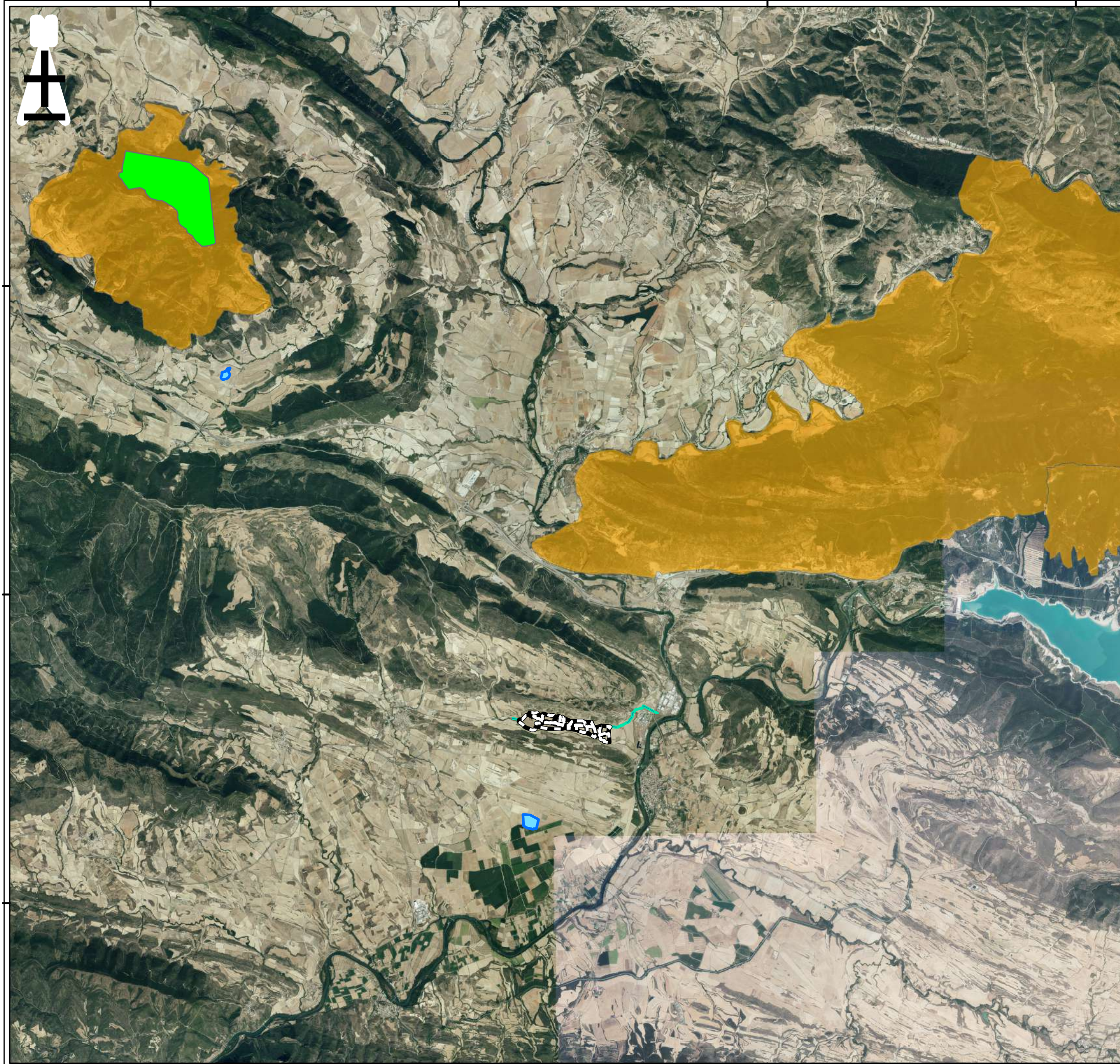
652000



4728000

4720000

4712000



LEYENDA

Vallado

Zanja MT

Otras figuras de protección

IZHN

AICAEN

APFS

IBA

PROYECTO: **ESTUDIO DE IMPACTO AMBIENTAL DE LA PLANTA FOTOVOLTAICA VALLE H2V NAVARRA (25,025 MVA)**

MAPA Nº: **8.3.** TÍTULO: **PLANO DE OTRAS FIGURAS DE PROTECCIÓN**

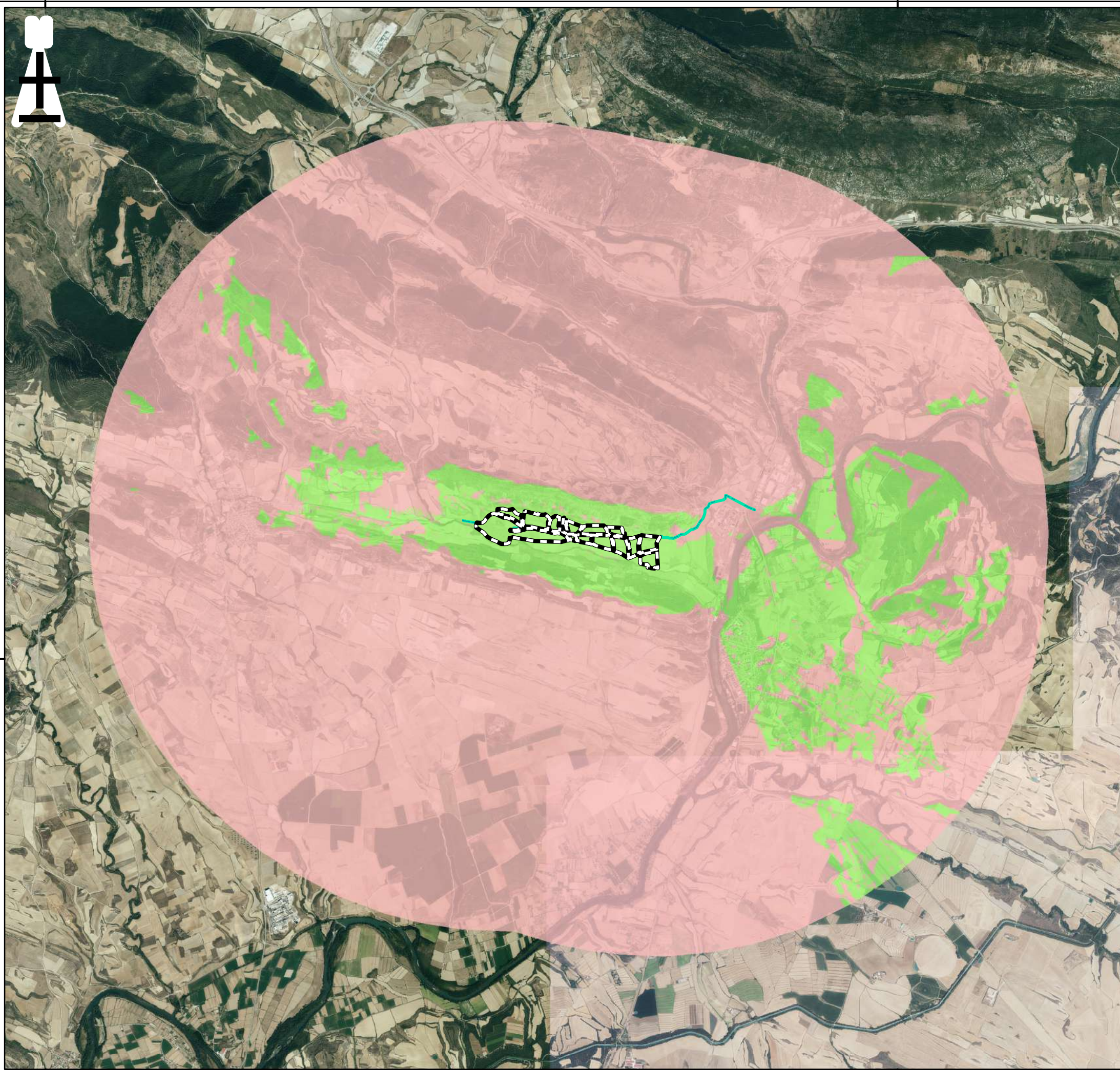
ESCALA: 1:100.000	PROYECCIÓN: UTM	FECHA: 06/2024	EDIC.:
FORMATO DE IMPRESIÓN: A3	DATUM: ETRS89	DD: V.P.G.	RVS: B.B
	HUSO: 30 N	VERIF: D.S-A	VAL: AE

PROMOTOR:

PREPARADO POR:

632000





643000



4715000





LEYENDA

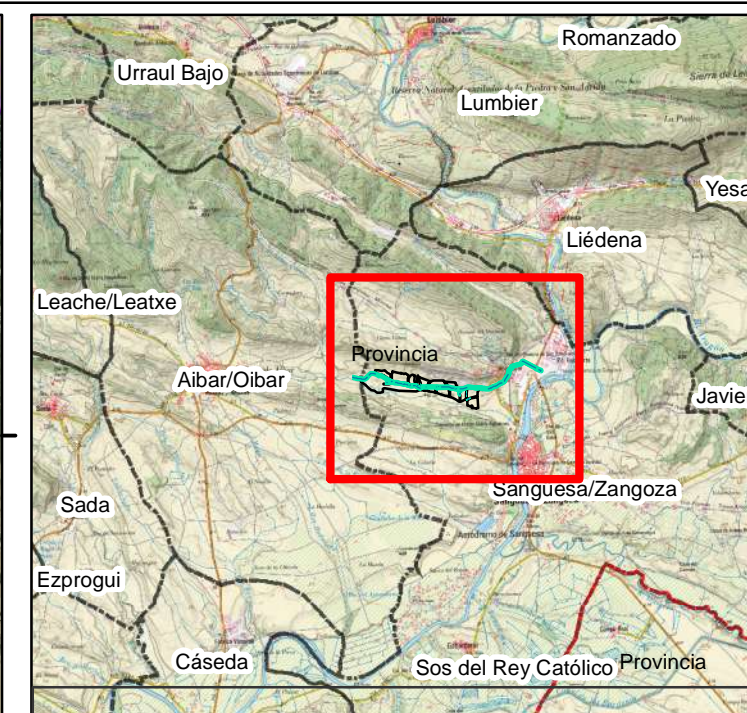
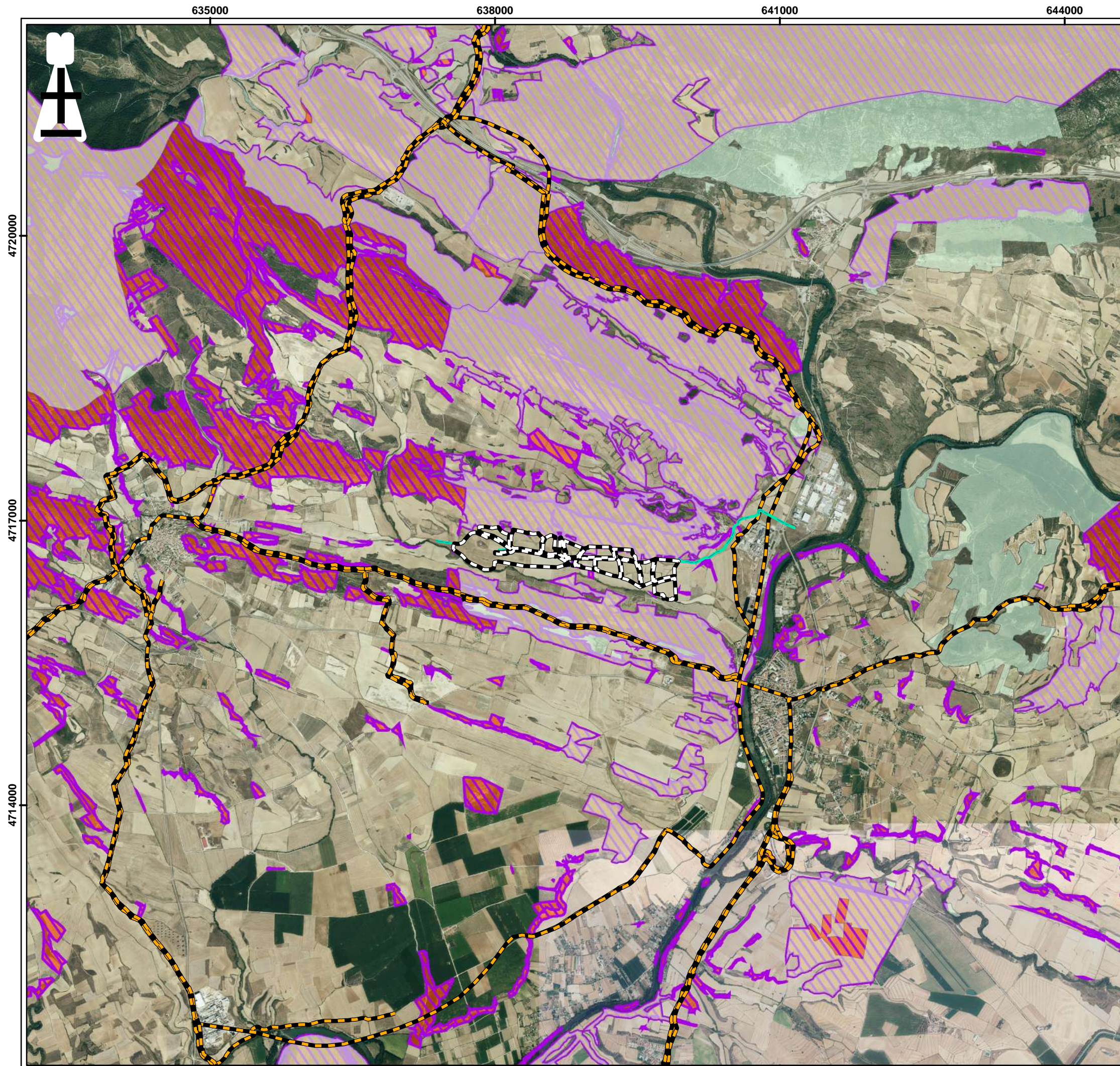
-  Vallado
-  Zanja MT
- Visibilidad**
-  No visible
-  Visible

PROYECTO: **ESTUDIO DE IMPACTO AMBIENTAL DE LA PLANTA FOTOVOLTAICA VALLE H2V NAVARRA (25,025 MVA)**







MAPA Nº	TÍTULO:
9	PLANO DE CUENCA VISUAL TEÓRICA

ESCALA:	PROYECCIÓN:	FECHA:	EDIC.:
1:50.000	UTM	06/2024	
FORMATO DE IMPRESIÓN:	DATUM:	DD:	RVS:
A3	ETRS89	V.P.G.	B.B
	HUSO:	VERIF:	VAL:
	30 N	D.S-A	AE

PROMOTOR:	PREPARADO POR:
	





LEYENDA

-  Vallado
-  Zanja MT
- Vías Pecuarias**
- 
- Información Forestal**
-  Montes de Utilidad Pública
-  Montes Ordenados
-  Montes Certificados

PROYECTO: **ESTUDIO DE IMPACTO AMBIENTAL DE LA PLANTA FOTOVOLTAICA VALLE H2V NAVARRA (25,025 MVA)**

MAPA Nº	TÍTULO:
10	PLANO DE MUP Y VVPP

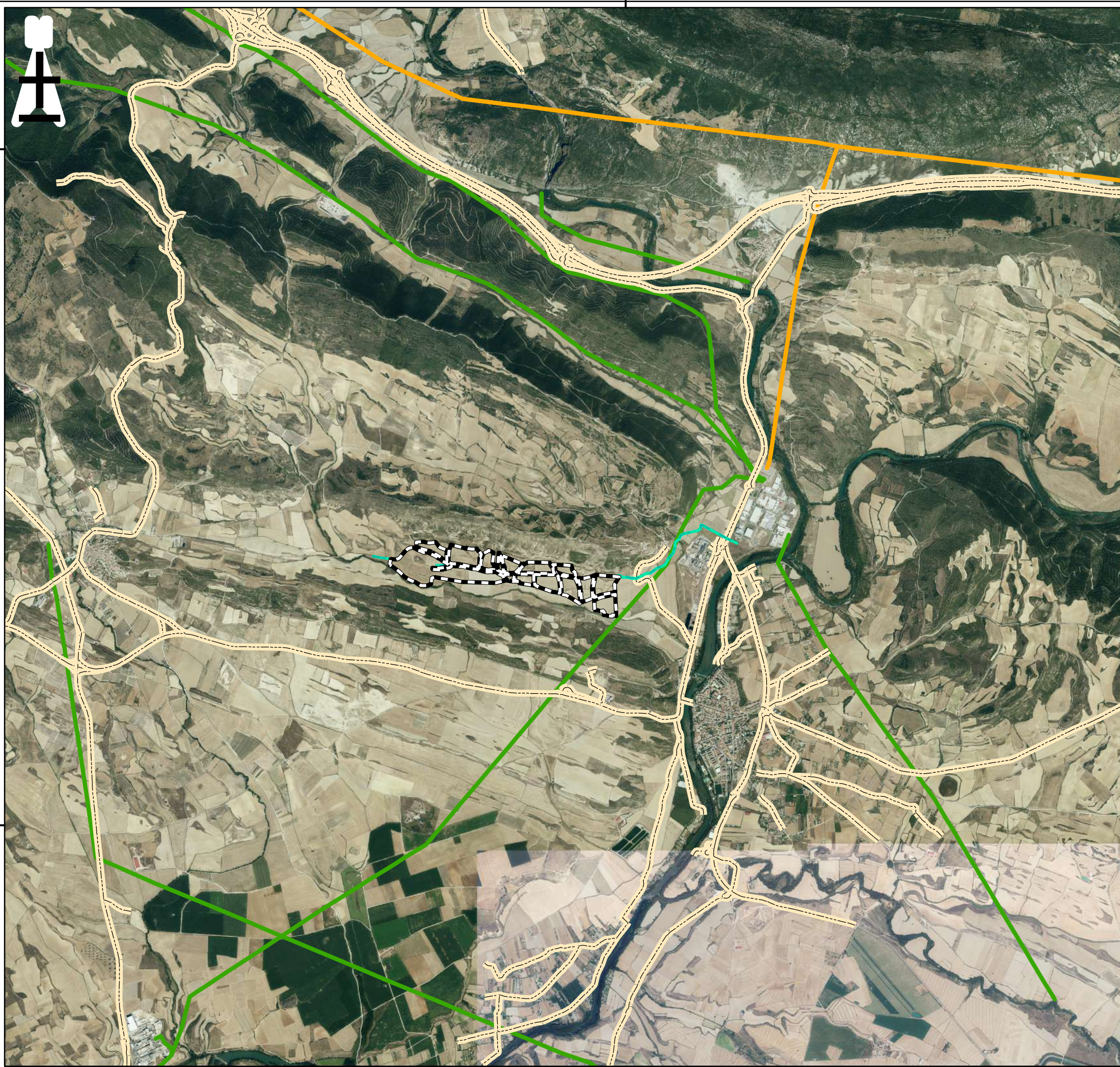
ESCALA:	PROYECCIÓN:	FECHA:	EDIC.:
1:40.000	UTM	06/2024	
FORMATO DE IMPRESIÓN:	DATUM:	DD:	RVS:
A3	ETRS89	V.P.G.	B.B
	HUSO:	VERIF:	VAL:
	30 N	D.S-A	AE

PROMOTOR:	PREPARADO POR:
	

640000

4721000

4714000



LEYENDA

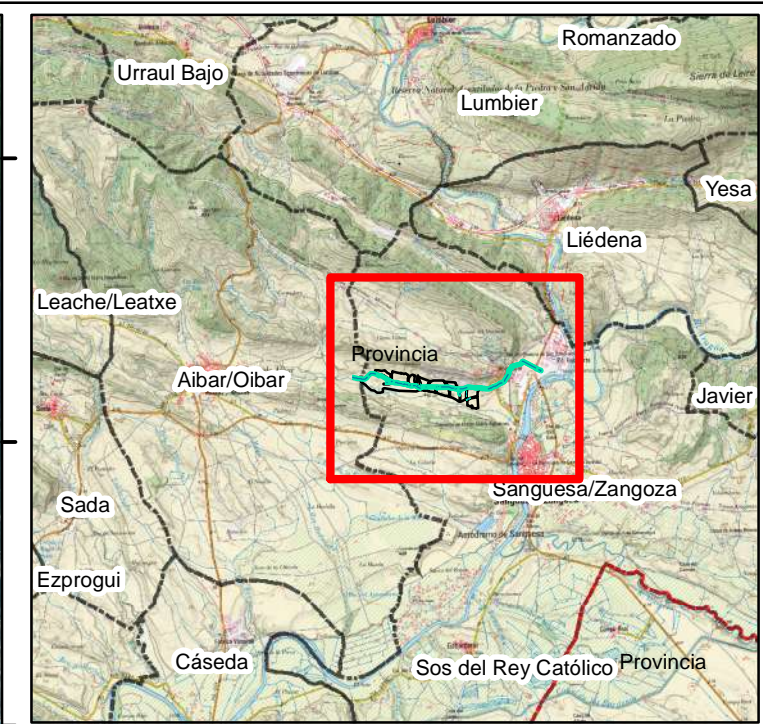
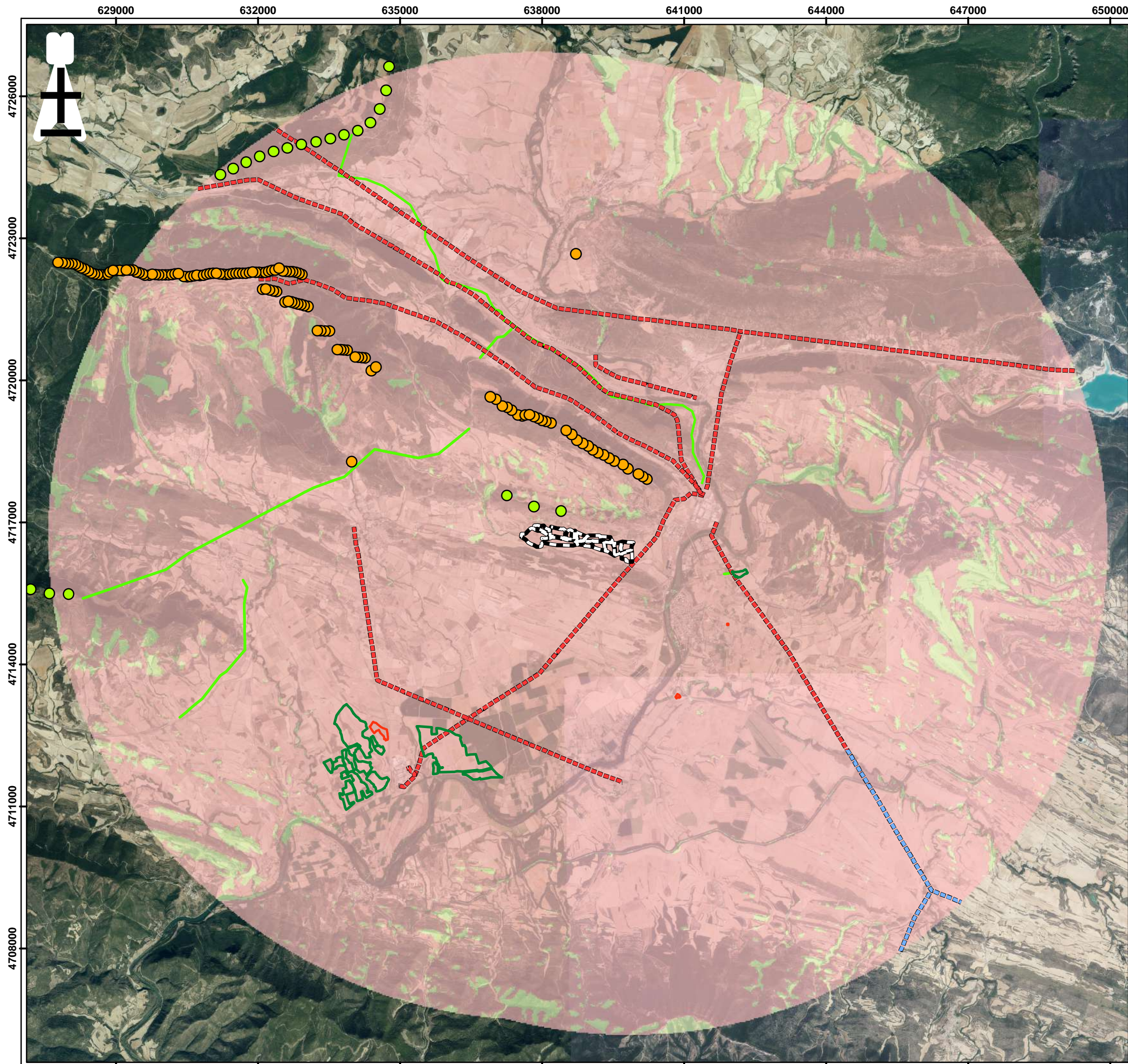
- Vallado
- Zanja MT
- Carretera**
- Carretera
- Líneas Eléctricas**
- 100 kV
- 100 - 150 kV
- 220 kV
- 400 kV

PROYECTO: **ESTUDIO DE IMPACTO AMBIENTAL DE LA PLANTA FOTOVOLTAICA VALLE H2V NAVARRA (25,025 MVA)**











MAPA Nº	TÍTULO:
11	PLANO DE INFRAESTRUCTURAS

ESCALA:	PROYECCIÓN:	FECHA:	EDIC.:
1:40.000	UTM	06/2024	
FORMATO DE IMPRESIÓN:	DATUM:	DD:	RVS:
A3	ETRS89	V.P.G.	B.B
	HUSO:	D.S-A	AE
	30 N		

PROMOTOR:	PREPARADO POR:




LEYENDA

-  Vallado
-  PE Tramitación
-  PE Operativos
-  Autoconsumo
-  FV en tramitación
-  Líneas eléctricas BTN Navarra
-  Líneas eléctricas BTN Aragón
-  Líneas en tramitación
-  No visible
-  Visible

PROYECTO: **ESTUDIO DE IMPACTO AMBIENTAL DE LA PLANTA FOTOVOLTAICA VALLE H2V NAVARRA (25,025 MVA)**

MAPA Nº: **12** TÍTULO: **PLANO DE CUENCA VISUAL SINÉRGICA**

ESCALA: 1:80.000	PROYECCIÓN: UTM	FECHA: 06/2024	EDIC.:
FORMATO DE IMPRESIÓN: A3	DATUM: ETRS89	DD: V.P.G.	RVS: B.B
	HUSO: 30 N	VERIF: D.S-A	VAL: AE

PROMOTOR:  PREPARADO POR: 